Rodezno

1. Datos Generales

Codigo INE	26127
Municipio	Rodezno
Partido judicial	Haro
Zona de salud	Haro
Superficie municipal (Km2)	14,3
Altitud máx. del núcleo de población principal (m)	547
Distancia a la capital	45
Número de núcleos	4

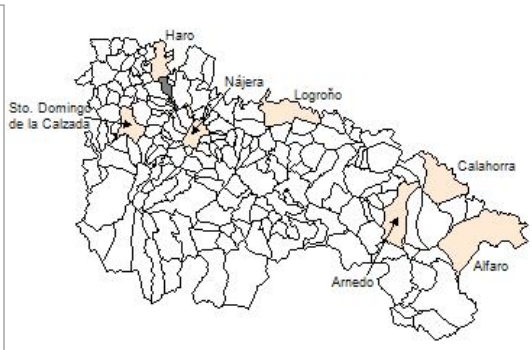

2. Evolución Demográfica

Padrón	2022	2023	2024	2025
TOTAL	218	209	228	235
Hombres	123	119	128	133
Mujeres	95	90	100	102
Densidad	15,2	14,6	15,9	16,4
Extranjeros	26	27	36	37

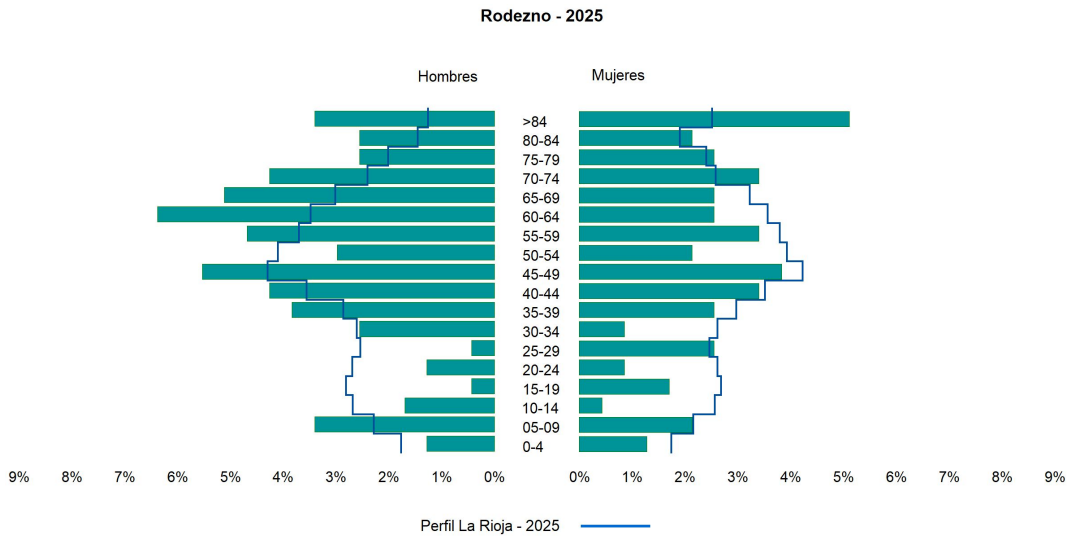

3. Índices y tasas de Población (1/1/2025)

	Rodezno	La Rioja
Ratio de feminidad (Total Mujeres / Total Hombres) x 100	76,69	102,76
Índice de infancia (Pob. de 0 a 14 / Pob. Total) x 100	10,21	13,03
Índice de tendencia (Pob. de 0 a 4 / Pob. de 5 a 9) x 100	46,15	79,04
Índice de juventud (Pob. de 15 a 29 / Pob. total) x 100	7,23	15,63
Índice de longevidad (Pob. > 84 / Pob. > 64) x 100	25,32	16,51
Índice de vejez (Pob. >= 65 / Pob. Total) x 100	33,62	22,49
Tasa de dependencia ((Pob. < 16 + Pob. > 64) / Pob. de 16 a 64) x 100	79,39	57,77
Tasa de reemplazo (Pob. de 20 a 29 / Pob. de 55 a 64) x 100	30,00	70,61
Tasa de maternidad (Pob. de 0 a 4 / Mujeres de 15 a 49) x 100	16,22	16,66
Tasa de residentes extranjeros (Total extranjeros / Pob. Total) x 100	15,74	14,82

4. Movimiento Natural de la Población

	2019	2020	2021	2022	2023	2024
Nacimientos	2		1			3
Defunciones	2	5	4	5	4	3
Matrimonios			2	1	1	1
Crecimiento vegetativo	0	-5	-3	-5	-4	0

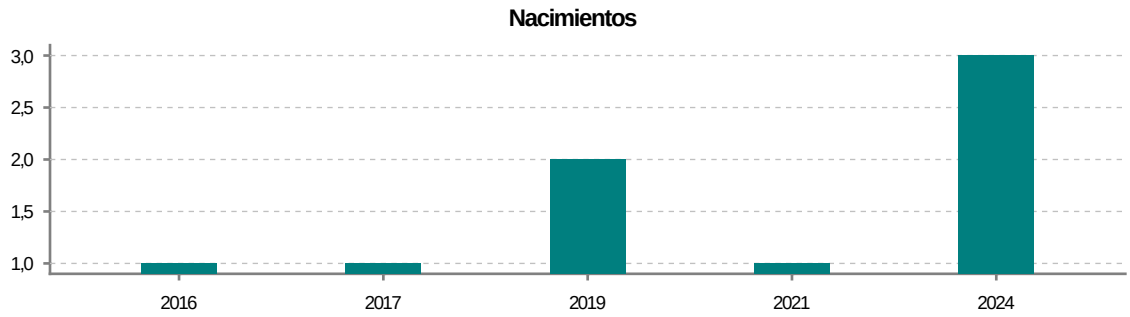

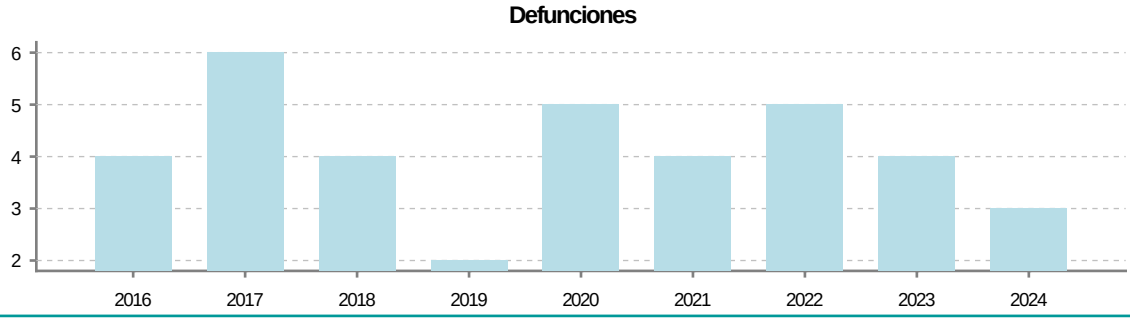

5. Mercado Laboral. (a 31 de marzo)

Afiliados	2023	2024	2025	2026
Total	75	71	73	63
Autónomo agrario	17	17	17	17
Autónomo no agrario	13	12	13	13
R.General y otros	45	42	43	33

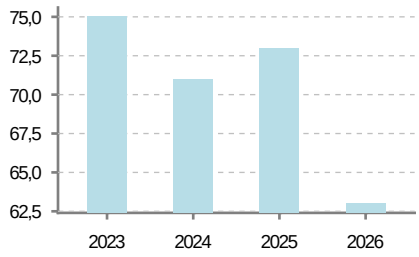

Contratos	2023	2024	2025	2026
Sexos	2	5	2	10
Hombres	2	2	2	4
Mujeres		3		6

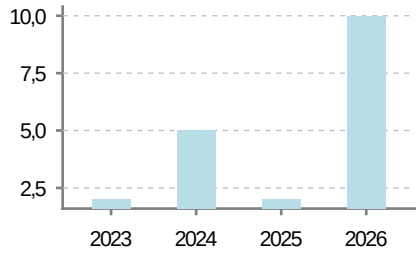

Paro registrado	2023	2024	2025	2026
Sexos	6	10	6	9
Hombres	3	6	3	3
Mujeres	3	4	3	6

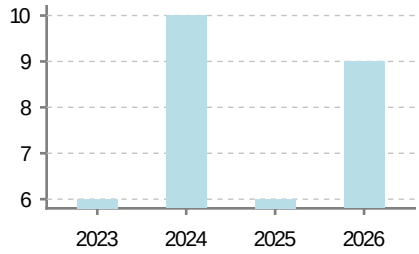

6. Catastro (2025)

Titulares	
Urbano	700
Rústico	728
Urbano/Rústico	1.169

Unidades Rústicas	
Parcelas	1.595
Subparcelas	1.752

Valor Catastral Rústico	
Valor (Miles de Euros)	5.782,21

Unidades Urbanas	
Industrial	19
Residencial	364
Terciario y comercial	195
Equipamiento	5
Suelo vacante	128
Edificio Singular	3

Superficie Urbana	
Superficie edificada	12,91
Superficie sin edificar	8,87

Superficie (Ha.)

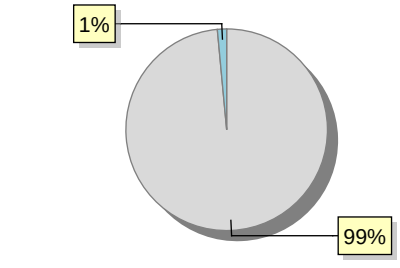

Valor Catastral Urbano (Miles de Euros)	
Valor catastral del suelo	10.416,5
Valor catastral de la construcción	13.354,51

7. Ganadería (2025)

	Cabezas ganaderas	Unidades ganaderas
Aves		
Gallinas		
Pollos		
Bovinos		
Terneros de cebo		
Vacas de carne		
Vacas de ordeño		
Conejas		
Conejas		
Ovinos y Caprinos		
Cabras		
Ovejas		
Porcinos		
Cerdas		
Cerdos de cebo		

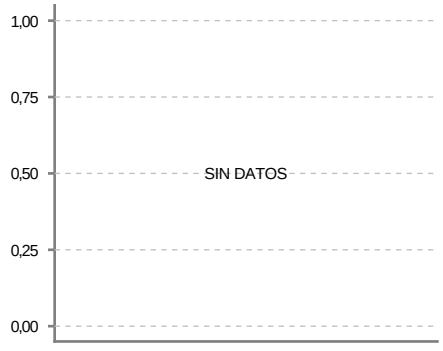

8. Distribución General del Terreno (2024)

	Total	Regadío	Secano
Agricultura	1.447	730	717
Tierras de cultivo	1.287	727	560
Barbecho y otras tierras	47	18	29
Cultivos herbáceos	699	585	114
Cultivos leñosos	541	124	417
Aprovechamiento pastos	11		11
Eriales	2		2
Pastizales permanentes	9		9
Prados permanentes			
Prados y pastizales natura..			
Terreno forestal	33	3	30
Espartizal			
Monte abierto			
Monte leñoso	24		24
Monte maderable	9	3	6
Agraria no utilizada	20		20
Ni agraria ni forestal	96		96

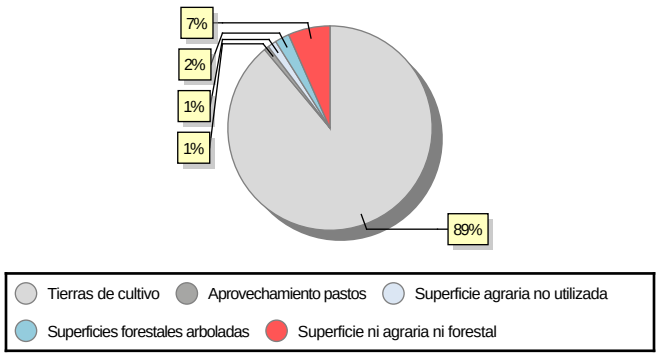

9. Cultivos herbáceos -Ha. (2024)

	Secano	Regadío	Total
Total cultivos herbáceos	114	585	699
Cereales grano	110	422	532
Leguminosas grano	1	32	33
Patata		25	25
Cultivos industriales		58	58
Flores y plantas			
Cultivos forrajeros	3	1	4
Hortalizas		47	47

10. Cultivos leñosos -Ha. (2024)

	Secano	Regadío	Total
Total cultivos leñosos	417	124	541
Cítricos			
Frutales	2	1	3
Viñedo	414	121	535
Olivar	1		1
Otros cultivos leñosos		2	2
Viveros			

11. Entidades Financieras

	2023	2024	2025
Entidades financieras de Deposito	0	0	0
Entidades Financieras de Credito	0	0	0

12. Salud

	2023	2024	2025
Centros de salud	0	0	0
Consultorios	1	1	1
Farmacias	1	1	1
Botiquines	0	0	0

13. Parque de Vehículos

	2022	2023	2024	2025
Total vehiculos	216	213	209	220
Automoviles	152	151	147	158
Motos	22	22	21	21
Furgonetas y Camiones	39	37	37	38
Autobuses	0	0	0	0
Tractores industriales	0	0	0	0
Otros vehiculos	3	3	4	3

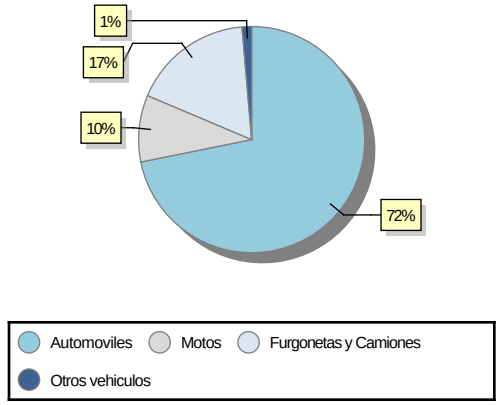

14. Espacios Deportivos

	2025
Campos de tiro	0
Campos de golf	0
Campos de futbol	0
Rocodromos	0
Pistas de petanca	0
Pistas de padel	0
Pistas de atletismo	0
Piscinas cubiertas	0
Pistas de squash	0
Pistas polideportivas	1
Pistas de tenis	0
Piscinas al aire libre	1
Pabellones polideportivos	0
Pabellones con fronton	0
Frontones	1

15. Turismo (2026)

	Establecimientos	Habitaciones	Plazas
Hoteles			
Casas rurales	1	6	12
Restaurantes	2		134
Hostales			
Pensiones			
Turismo activo			
Agencias de viajes			
Apartamentos			
Campings			
Empresas organizadoras de congresos y reuniones			

16. Procentaje de Conectividad

Tipo de conectividad	2023	2024	2025
Inalámbrico fijo	91,51	100,0	100,0
FTTH	100,0	97,06	95,1
HFC	0,0	0,0	0,0
Cobertura 30Mbps	100,0	100,0	95,1
Cobertura 100Mbps	100,0	97,06	95,1
Cobertura 1Gbps	100,0	97,06	95,1
4G	100,0	100,0	100,0
5G	88,25	93,27	100,0
5G-Banda 3,5GHz	0,0	0,0	4,88

17. Presupuestos Municipales (2025)

Gastos por capitulos	
Gastos de Personal	0
Gastos en Bienes Corrientes y Servicios	0
Gastos Financieros	0
Transferencias Corrientes	0
Inversiones Reales	0
Transferencias de Capital	0
Activos Financieros	0
Pasivos Financieros	0

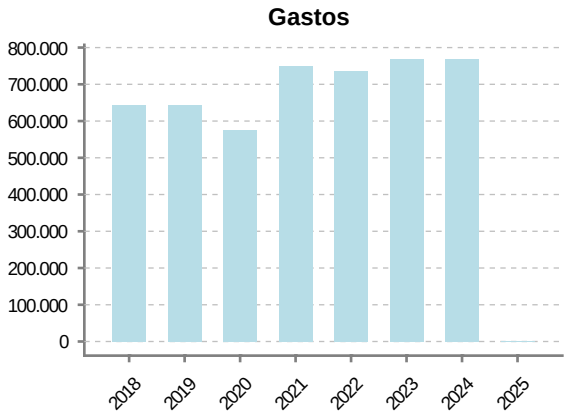

Ingresos por capitulos	
Impuestos Directos	0
Impuestos Indirectos	0
Tasas y Otros Ingresos	0
Transferencias Corrientes	0
Ingresos Patrimoniales	0
Enajenacion de Inversiones Reales	0
Transferencias de Capital	0
Activos Financieros	0
Pasivos Financieros	0

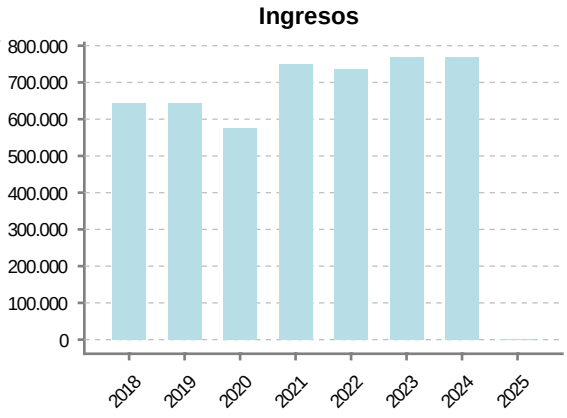

18. Educación - Curso 2025 / 2026 - Centros públicos

Educación Infantil 2º Ciclo, Primaria y Especial

Institución educativa

CRA	Sin centro rural agrupado
Colegios	0

Alumnado

Alumnos	0

ESO, Bachillerato y Ciclos Formativos

Institución educativa

Centros	0

Alumnado

ESO	0
Bachillerato	0
Ciclos Formativos	0

Alumnos

SIN DATOS

19. Educación - Curso 2025 / 2026 - Centros privados

Educación Infantil 2º Ciclo, Primaria y Especial

Institución educativa

Colegios	0

Alumnado

Alumnos	0

ESO, Bachillerato y Ciclos Formativos

Institución educativa

Centros	0

Alumnado

ESO	0
Bachillerato	0
Ciclos Formativos	0

Alumnos

SIN DATOS

20. Elecciones

Alcalde Nicolás Pérez Gimilio **Toma de posesión** 16-07-2025

Elecciones municipales 2023

PP	109
PSOE	50
Otros	0
Votos en blanco	2

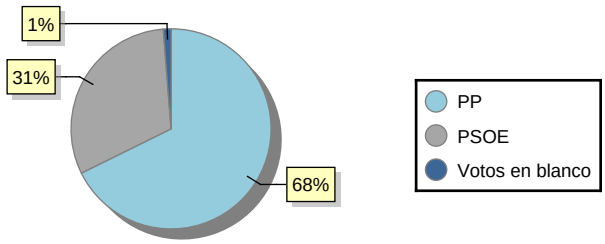

Elecciones autonómicas 2023

PP	91
PSOE	52
Otros	14

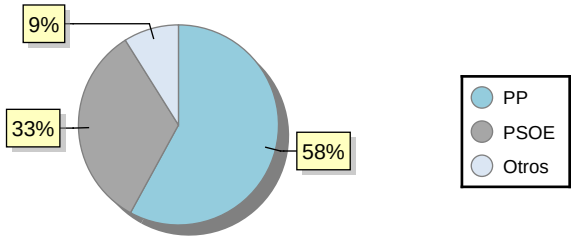

21. Renta Media

	2022	2023
Media de la renta por unidad de consumo	19.357	20.404
Renta neta media por hogar	29.224	31.255