Pedroso

1. Datos Generales

Codigo INE	26114
Municipio	Pedroso
Partido judicial	Logroño
Zona de salud	Nájera
Superficie municipal (Km2)	19,29
Altitud máx. del núcleo de población principal (m)	773
Distancia a la capital	45
Número de núcleos	2

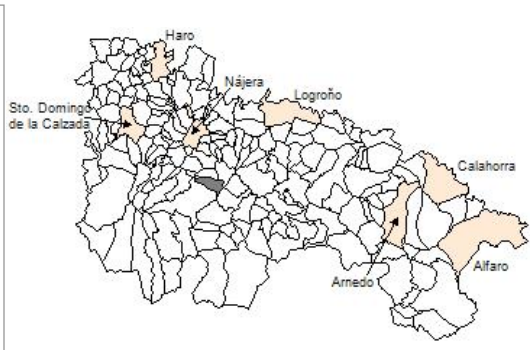

2. Evolución Demográfica

Padrón	2022	2023	2024	2025
TOTAL	89	88	89	88
Hombres	55	54	55	55
Mujeres	34	34	34	33
Densidad	4,6	4,6	4,6	4,6
Extranjeros				

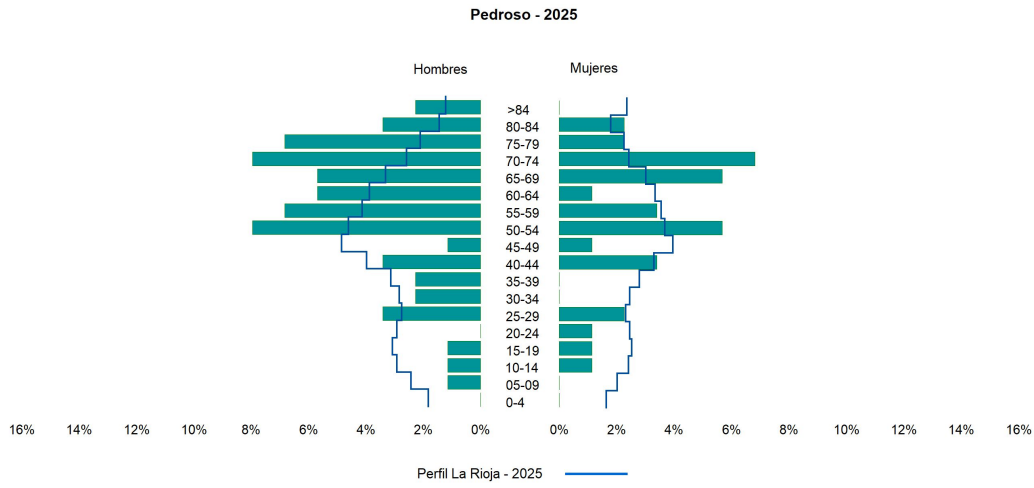

3. Índices y tasas de Población (1/1/2025)

	Pedroso	La Rioja
Ratio de feminidad (Total Mujeres / Total Hombres) x 100	60,00	102,76
Índice de infancia (Pob. de 0 a 14 / Pob. Total) x 100	3,41	13,03
Índice de tendencia (Pob. de 0 a 4 / Pob. de 5 a 9) x 100	9,09	79,04
Índice de juventud (Pob. de 15 a 29 / Pob. total) x 100	5,26	15,63
Índice de longevidad (Pob. > 84 / Pob. > 64) x 100	43,18	16,51
Índice de vejez (Pob. >= 65 / Pob. Total) x 100	87,23	22,49
Tasa de dependencia ((Pob. < 16 + Pob. > 64) / Pob. de 16 a 64) x 100	40,00	57,77
Tasa de reemplazo (Pob. de 20 a 29 / Pob. de 55 a 64) x 100		70,61
Tasa de maternidad (Pob. de 0 a 4 / Mujeres de 15 a 49) x 100		16,66
Tasa de residentes extranjeros (Total extranjeros / Pob. Total) x 100		14,82

4. Movimiento Natural de la Población

	2019	2020	2021	2022	2023	2024
Nacimientos						
Defunciones	1				1	1
Matrimonios						
Crecimiento vegetativo	-1				-1	-1

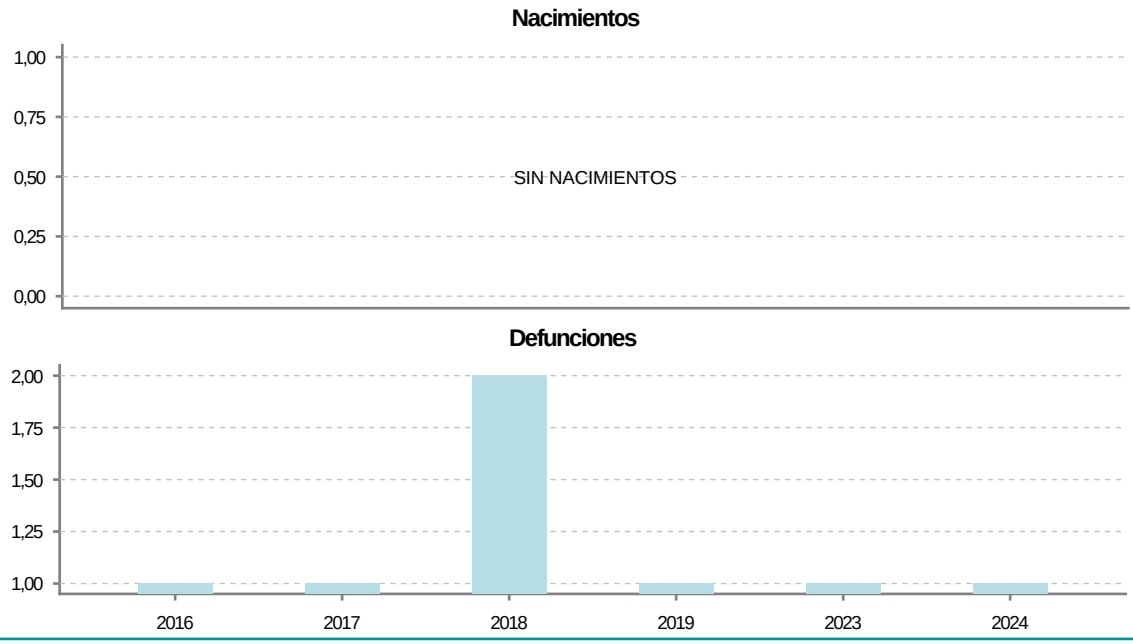

5. Mercado Laboral. (a 31 de marzo)

Afiliados	2023	2024	2025	2026
Total	14	19	18	15
Autónomo agrario	2	2	1	1
Autónomo no agrario	7	7	7	7
R.General y otros	5	10	10	7

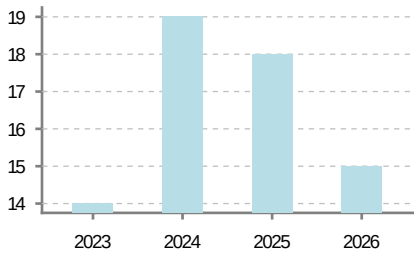

Contratos	2023	2024	2025	2026
Sexos				
Hombres				



Paro registrado	2023	2024	2025	2026
Sexos	6	4	4	3
Hombres	5	4	4	3
Mujeres	1			

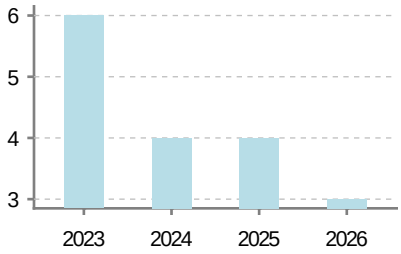

6. Catastro (2025)

Titulares	
Urbano	320
Rústico	445
Urbano/Rústico	597

Unidades Rústicas	
Parcelas	1.452
Subparcelas	1.633

Valor Catastral Rústico	
Valor (Miles de Euros)	235,09

Unidades Urbanas	
Industrial	54
Residencial	135
Terciario y comercial	35
Equipamiento	32
Suelo vacante	61
Edificio Singular	1

Superficie Urbana	
Superficie edificada	3,69
Superficie sin edificar	1,21

Superficie (Ha.)

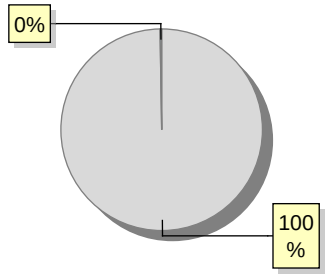

Valor Catastral Urbano (Miles de Euros)	
Valor catastral del suelo	773
Valor catastral de la construcción	3.481,06

7. Ganadería (2025)

	Cabezas ganaderas	Unidades ganaderas
Aves		
Gallinas		
Pollos		
Bovinos	97	97,00
Terneros de cebo		
Vacas de carne	97	97,00
Vacas de ordeño		
Conejas		
Conejas		
Ovinos y Caprinos	213	31,95
Cabras	25	3,75
Ovejas	188	28,20
Porcinos		
Cerdas		
Cerdos de cebo		

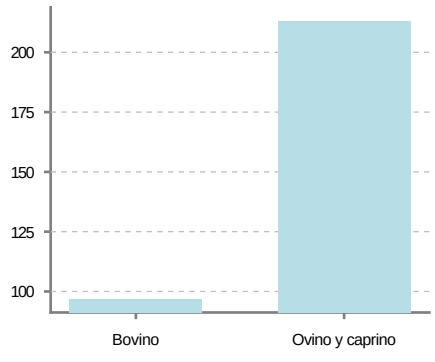

8. Distribución General del Terreno (2024)

	Total	Regadío	Secano
Agricultura	1.929	30	1.899
Tierras de cultivo	46	21	25
Barbecho y otras tierras	2		2
Cultivos herbáceos	3	1	2
Cultivos leñosos	41	20	21
Aprovechamiento pastos	585		585
Eriales	10		10
Pastizales permanentes	575		575
Prados permanentes			
Prados y pastizales natura..			
Terreno forestal	1.197	7	1.190
Espartizal			
Monte abierto	12		12
Monte leñoso	476		476
Monte maderable	709	7	702
Agraria no utilizada	52	2	50
Ni agraria ni forestal	49		49

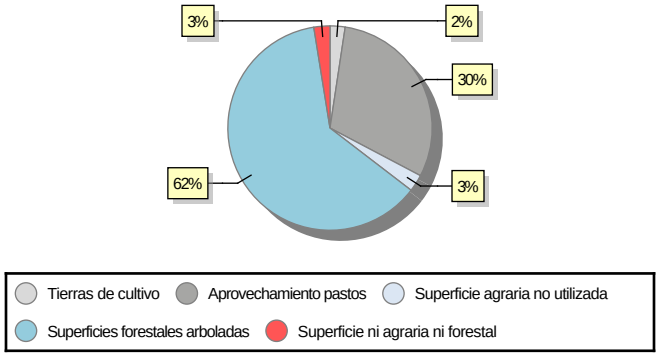

9. Cultivos herbáceos -Ha. (2024)

	Secano	Regadío	Total
Total cultivos herbáceos	2	1	3
Cereales grano			
Leguminosas grano			
Patata			
Cultivos industriales			
Flores y plantas			
Cultivos forrajeros	2		2
Hortalizas		1	1

10. Cultivos leñosos -Ha. (2024)

	Secano	Regadío	Total
Total cultivos leñosos	21	20	41
Cítricos			
Frutales	20	19	39
Viñedo			
Olivar	1		1
Otros cultivos leñosos		1	1
Viveros			

11. Entidades Financieras

	2023	2024	2025
Entidades financieras de Deposito	0	0	0
Entidades Financieras de Credito	0	0	0

12. Salud

	2023	2024	2025
Centros de salud	0	0	0
Consultorios	1	1	1
Farmacias	0	0	0
Botiquines	0	0	0

13. Parque de Vehículos

	2022	2023	2024	2025
Total vehiculos	86	95	96	92
Automoviles	38	39	39	37
Motos	10	11	14	12
Furgonetas y Camiones	26	33	31	32
Autobuses	0	0	0	0
Tractores industriales	0	0	0	0
Otros vehiculos	12	12	12	11

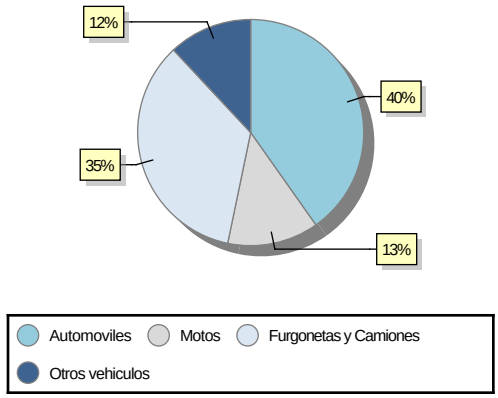

14. Espacios Deportivos

	2025
Campos de tiro	0
Campos de golf	0
Campos de futbol	1
Rocodromos	0
Pistas de petanca	0
Pistas de padel	0
Pistas de atletismo	0
Piscinas cubiertas	0
Pistas de squash	0
Pistas polideportivas	0
Pistas de tenis	0
Piscinas al aire libre	0
Pabellones polideportivos	0
Pabellones con fronton	0
Frontones	1

15. Turismo (2026)

	Establecimientos	Habitaciones	Plazas
Hoteles			
Casas rurales			
Restaurantes	1		135
Hostales			
Pensiones			
Turismo activo			
Agencias de viajes			
Apartamentos			
Campings			
Empresas organizadoras de congresos y reuniones			

16. Procentaje de Conectividad

Tipo de conectividad	2023	2024	2025
Inalámbrico fijo	100,0	100,0	100,0
FTTH	97,62	95,24	95,24
HFC	0,0	0,0	0,0
Cobertura 30Mbps	97,62	100,0	95,24
Cobertura 100Mbps	97,62	95,24	95,24
Cobertura 1Gbps	97,62	95,24	95,24
4G	100,0	100,0	100,0
5G	0,0	0,0	13,2
5G-Banda 3,5GHz	0,0	0,0	0,0

17. Presupuestos Municipales (2025)

Gastos por capitulos

Gastos de Personal	53.500
Gastos en Bienes Corrientes y Servicios	85.500
Gastos Financieros	0
Transferencias Corrientes	16.300
Inversiones Reales	486.396
Transferencias de Capital	0
Activos Financieros	0
Pasivos Financieros	0

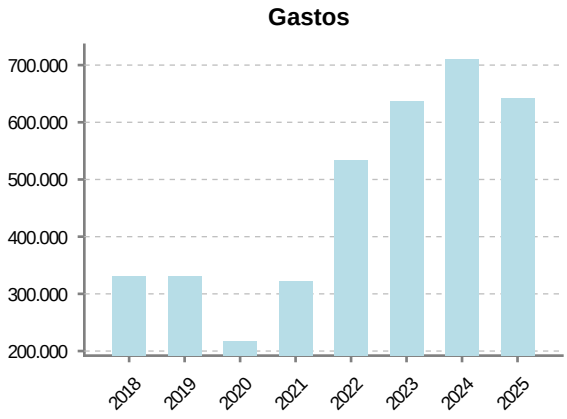

Ingresos por capitulos

Impuestos Directos	49.927
Impuestos Indirectos	6.000
Tasas y Otros Ingresos	24.394
Transferencias Corrientes	63.000
Ingresos Patrimoniales	31.125
Enajenacion de Inversiones Reales	0
Transferencias de Capital	467.250
Activos Financieros	0
Pasivos Financieros	0

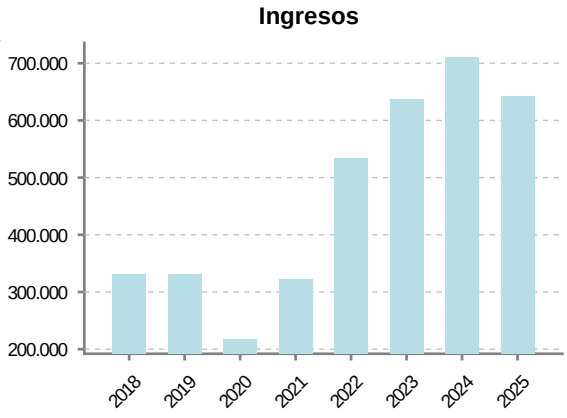

18. Educación - Curso 2025 / 2026 - Centros públicos

Educación Infantil 2º Ciclo, Primaria y Especial

Institución educativa

CRA	Sin centro rural agrupado
Colegios	0

Alumnado

Alumnos	0

ESO, Bachillerato y Ciclos Formativos

Institución educativa

Centros	0

Alumnado

ESO	0
Bachillerato	0
Ciclos Formativos	0

Alumnos

SIN DATOS

19. Educación - Curso 2025 / 2026 - Centros privados

Educación Infantil 2º Ciclo, Primaria y Especial

Institución educativa

Colegios	0

Alumnado

Alumnos	0

ESO, Bachillerato y Ciclos Formativos

Institución educativa

Centros	0

Alumnado

ESO	0
Bachillerato	0
Ciclos Formativos	0

Alumnos

SIN DATOS

20. Elecciones

Alcalde Vega García Fraisoli **Toma de posesión** 17-06-2023

Elecciones municipales 2023

PP	46
PSOE	27
Otros	4
Votos en blanco	2

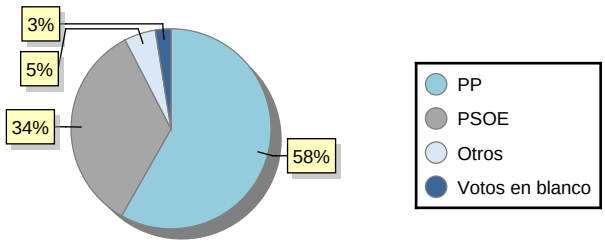

Elecciones autonómicas 2023

PP	29
PSOE	40
Otros	10

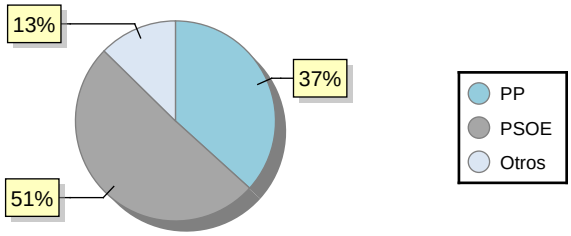

21. Renta Media

	2022	2023
Media de la renta por unidad de consumo		
Renta neta media por hogar	27.937	29.746