riojastat Instituto de Estadística de La Rioja | La Rioja

Mansilla de la Sierra

1. Datos Generales

Codigo INE	26093
Municipio	Mansilla de la Sierra
Partido judicial	Logroño
Zona de salud	Nájera
Superficie municipal (Km2)	84,76
Altitud máx. del núcleo de población principal (m)	950
Distancia a la capital	72
Número de núcleos	4

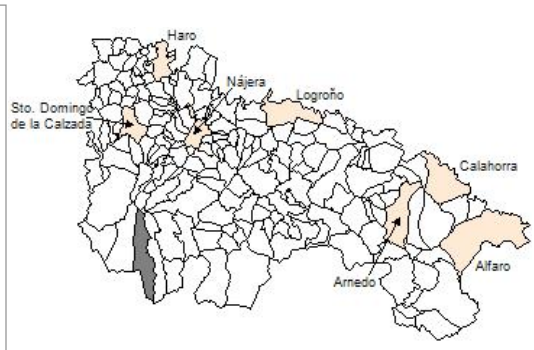

2. Evolución Demográfica

Padrón	2022	2023	2024	2025
TOTAL	56	62	63	59
Hombres	41	45	46	42
Mujeres	15	17	17	17
Densidad	0,7	0,7	0,7	0,7
Extranjeros	6	3	5	3

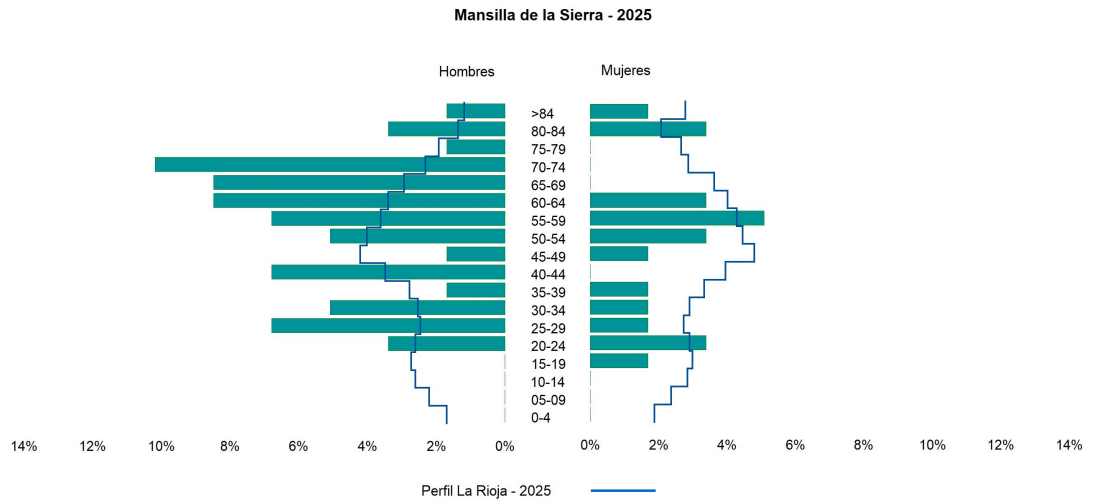

3. Índices y tasas de Población (1/1/2025)

	Mansilla de la Sierra	La Rioja
Ratio de feminidad (Total Mujeres / Total Hombres) x 100	40,48	102,76
Índice de infancia (Pob. de 0 a 14 / Pob. Total) x 100	16,95	13,03
Índice de tendencia (Pob. de 0 a 4 / Pob. de 5 a 9) x 100	11,11	79,04
Índice de juventud (Pob. de 15 a 29 / Pob. total) x 100	30,51	15,63
Índice de longevidad (Pob. > 84 / Pob. > 64) x 100	43,90	16,51
Índice de vejez (Pob. >= 65 / Pob. Total) x 100	64,29	22,49
Tasa de dependencia ((Pob. < 16 + Pob. > 64) / Pob. de 16 a 64) x 100	5,08	57,77
Tasa de reemplazo (Pob. de 20 a 29 / Pob. de 55 a 64) x 100		70,61
Tasa de maternidad (Pob. de 0 a 4 / Mujeres de 15 a 49) x 100		16,66
Tasa de residentes extranjeros (Total extranjeros / Pob. Total) x 100		14,82

4. Movimiento Natural de la Población

	2019	2020	2021	2022	2023	2024
Nacimientos						
Defunciones	1		1	1	1	1
Matrimonios						
Crecimiento vegetativo	-1		-1	-1	-1	-1

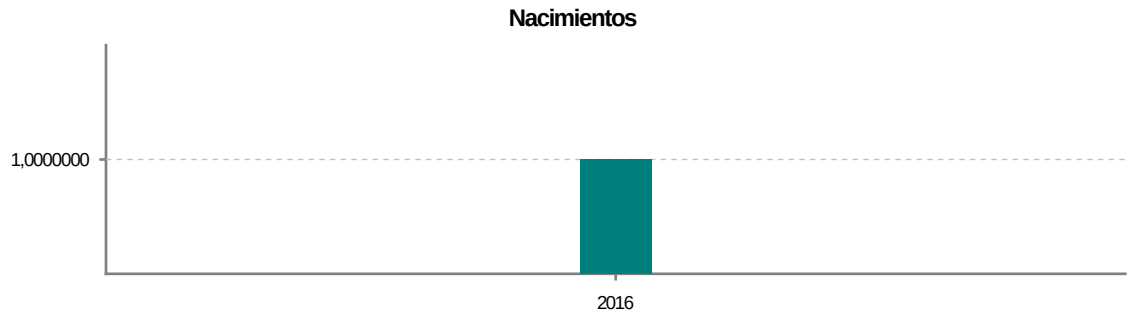

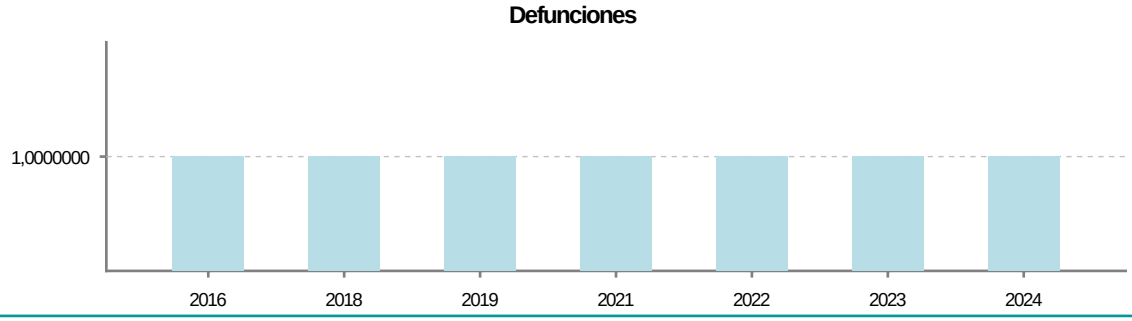

5. Mercado Laboral. (a 31 de marzo)

Afiliados	2023	2024	2025	2026
Total	10	7	5	7
Autónomo agrario	4	5	4	4
Autónomo no agrario	2	1		1
R.General y otros	4	1	1	2

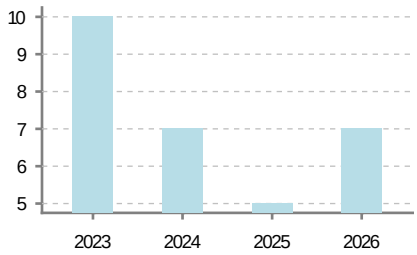

Contratos	2023	2024	2025	2026
Sexos		2	1	
Hombres		2	1	

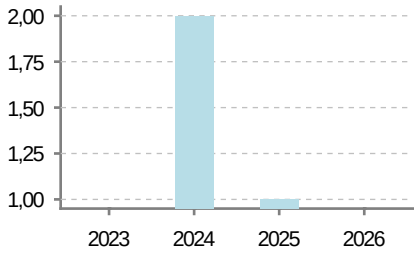

Paro registrado	2023	2024	2025	2026
Sexos	1	2	1	2
Hombres		1		1
Mujeres	1	1	1	1

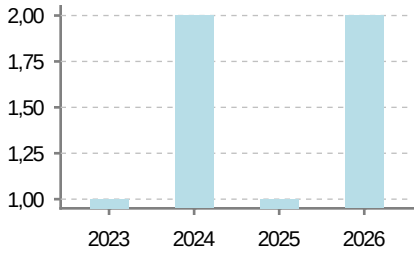

6. Catastro (2025)

Titulares	
Urbano	162
Rústico	339
Urbano/Rústico	445

Unidades Rústicas	
Parcelas	4.085
Subparcelas	4.134

Valor Catastral Rústico	
Valor (Miles de Euros)	936,32

Unidades Urbanas	
Industrial	65
Residencial	81
Terciario y comercial	1
Equipamiento	5
Suelo vacante	10
Edificio Singular	1

Superficie Urbana	
Superficie edificada	1,98
Superficie sin edificar	0,03

Valor Catastral Urbano (Miles de Euros)	
Valor catastral del suelo	307,05
Valor catastral de la construcción	1.747,88

Superficie (Ha.)

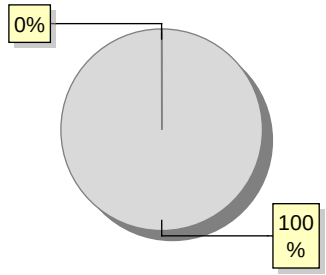

7. Ganadería (2025)

	Cabezas ganaderas	Unidades ganaderas
Aves		
Gallinas		
Pollos		
Bovinos		
Terneros de cebo		
Vacas de carne		
Vacas de ordeño		
Conejas		
Conejas		
Ovinos y Caprinos	1.300	195,00
Cabras		
Ovejas	1.300	195,00
Porcinos		
Cerdas		
Cerdos de cebo		

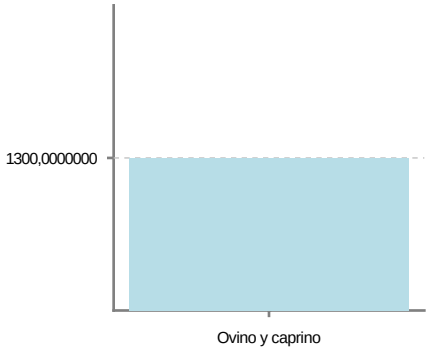

8. Distribución General del Terreno (2024)

	Total	Regadío	Secano
Agricultura	8.476	2	8.474
Tierras de cultivo	1	1	
Barbecho y otras tierras			
Cultivos herbáceos	1	1	
Cultivos leñosos			
Aprovechamiento pastos	2.612	1	2.611
Eriales	24		24
Pastizales permanentes	2.481		2.481
Prados permanentes	64	1	63
Prados y pastizales natura..	43		43
Terreno forestal	4.754		4.754
Espartizal			
Monte abierto	118		118
Monte leñoso	2.296		2.296
Monte maderable	2.340		2.340
Agraria no utilizada	1.109		1.109
Ni agraria ni forestal			

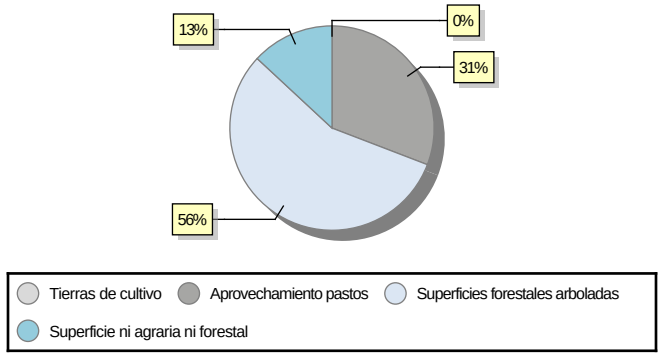

9. Cultivos herbáceos -Ha. (2024)

	Secano	Regadío	Total
Total cultivos herbáceos		1	1
Cereales grano			
Leguminosas grano			
Patata			
Cultivos industriales			
Flores y plantas			
Cultivos forrajeros			
Hortalizas		1	1

10. Cultivos leñosos -Ha. (2024)

	Secano	Regadío	Total
Total cultivos leñosos			
Cítricos			
Frutales			
Viñedo			
Olivar			
Otros cultivos leñosos			
Viveros			

11. Entidades Financieras

	2023	2024	2025
Entidades financieras de Deposito	0	0	0
Entidades Financieras de Credito	0	0	0

12. Salud

	2023	2024	2025
Centros de salud	0	0	0
Consultorios	1	1	1
Farmacias	0	0	0
Botiquines	0	0	0

13. Parque de Vehículos

	2022	2023	2024	2025
Total vehiculos	60	61	61	60
Automoviles	31	32	32	31
Motos	4	4	4	4
Furgonetas y Camiones	24	24	24	24
Autobuses	0	0	0	0
Tractores industriales	0	0	0	0
Otros vehiculos	1	1	1	1

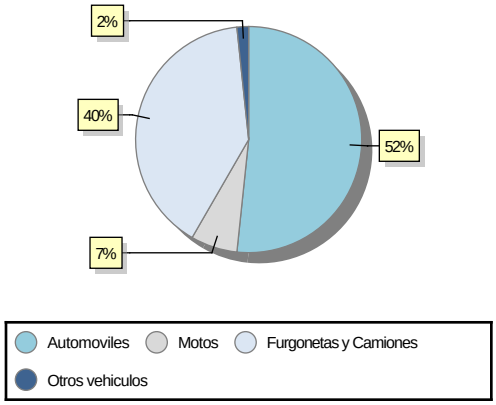

14. Espacios Deportivos

	2025
Campos de tiro	0
Campos de golf	0
Campos de futbol	0
Rocodromos	0
Pistas de petanca	0
Pistas de padel	0
Pistas de atletismo	0
Piscinas cubiertas	0
Pistas de squash	0
Pistas polideportivas	1
Pistas de tenis	0
Piscinas al aire libre	0
Pabellones polideportivos	0
Pabellones con fronton	0
Frontones	1

15. Turismo (2026)

	Establecimientos	Habitaciones	Plazas
Hoteles			
Casas rurales	1	5	10
Restaurantes			
Hostales			
Pensiones			
Turismo activo			
Agencias de viajes			
Apartamentos			
Campings			
Empresas organizadoras de congresos y reuniones			

16. Procentaje de Conectividad

Tipo de conectividad	2023	2024	2025
Inalámbrico fijo	93,33	100,0	93,33
FTTH	0,0	0,0	0,0
HFC	0,0	0,0	0,0
Cobertura 30Mbps	0,0	100,0	0,0
Cobertura 100Mbps	0,0	0,0	0,0
Cobertura 1Gbps	0,0	0,0	0,0
4G	100,0	100,0	100,0
5G	0,0	1,74	100,0
5G-Banda 3,5GHz	0,0	0,0	0,0

17. Presupuestos Municipales (2025)

Gastos por capitulos

Gastos de Personal	105.700
Gastos en Bienes Corrientes y Servicios	141.100
Gastos Financieros	500
Transferencias Corrientes	51.200
Inversiones Reales	270.000
Transferencias de Capital	0
Activos Financieros	0
Pasivos Financieros	0

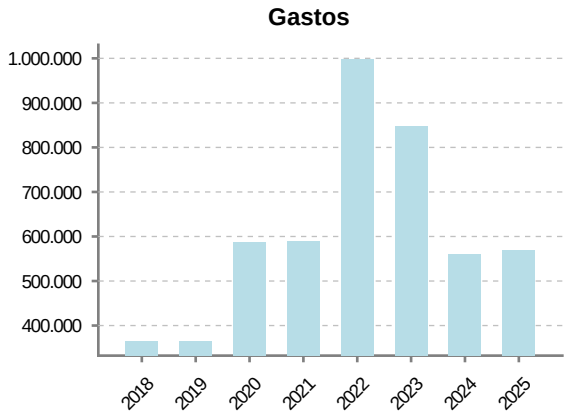

Ingresos por capitulos

Impuestos Directos	146.800
Impuestos Indirectos	500
Tasas y Otros Ingresos	9.600
Transferencias Corrientes	160.000
Ingresos Patrimoniales	12.400
Enajenacion de Inversiones Reales	0
Transferencias de Capital	239.200
Activos Financieros	0
Pasivos Financieros	0

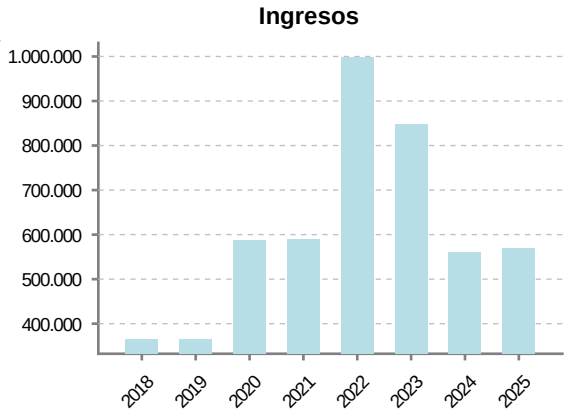

18. Educación - Curso 2025 / 2026 - Centros públicos

Educación Infantil 2º Ciclo, Primaria y Especial

Institución educativa

CRA	Sin centro rural agrupado
Colegios	0

Alumnado

Alumnos	0

ESO, Bachillerato y Ciclos Formativos

Institución educativa

Centros	0

Alumnado

ESO	0
Bachillerato	0
Ciclos Formativos	0

Alumnos

SIN DATOS

19. Educación - Curso 2025 / 2026 - Centros privados

Educación Infantil 2º Ciclo, Primaria y Especial

Institución educativa

Colegios	0

Alumnado

Alumnos	0

ESO, Bachillerato y Ciclos Formativos

Institución educativa

Centros	0

Alumnado

ESO	0
Bachillerato	0
Ciclos Formativos	0

Alumnos

SIN DATOS

20. Elecciones

Alcalde José Manuel Ballesteros Pablo

Toma de posesión 17-06-2023

Elecciones municipales 2023

PP	5
PSOE	34
Otros	14
Votos en blanco	0

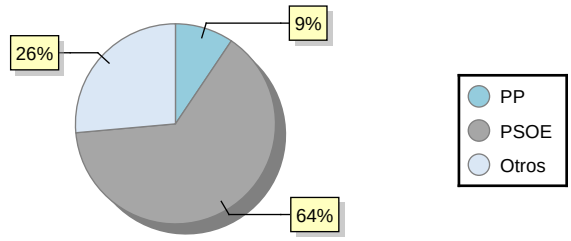

Elecciones autonómicas 2023

PP	15
PSOE	17
Otros	14

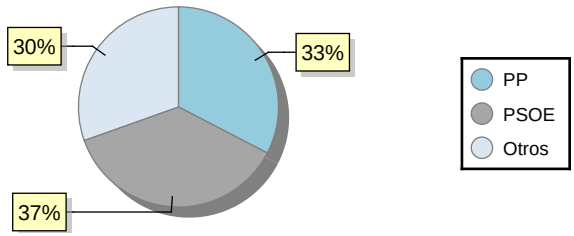

21. Renta Media

	2022	2023
Media de la renta por unidad de consumo		
Renta neta media por hogar	27.937	29.746