Casalarreina

1. Datos Generales

Codigo INE	26042
Municipio	Casalarreina
Partido judicial	Haro
Zona de salud	Haro
Superficie municipal (Km2)	8,13
Altitud máx. del núcleo de población principal (m)	499
Distancia a la capital	47
Número de núcleos	2

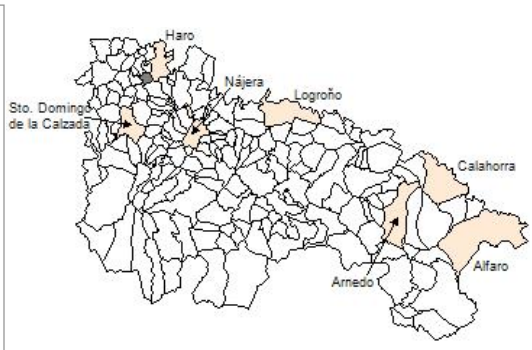

2. Evolución Demográfica

Padrón	2022	2023	2024	2025
TOTAL	1.072	1.061	1.060	1.091
Hombres	534	534	528	532
Mujeres	538	527	532	559
Densidad	131,9	130,5	130,4	134,2
Extranjeros	176	179	209	232

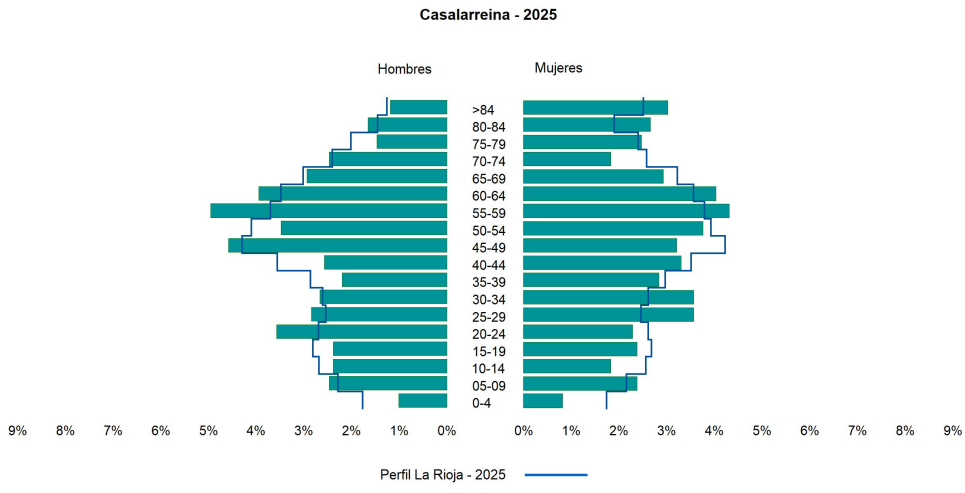

3. Índices y tasas de Población (1/1/2025)

	Casalarreina	La Rioja
Ratio de feminidad (Total Mujeres / Total Hombres) x 100	105,08	102,76
Índice de infancia (Pob. de 0 a 14 / Pob. Total) x 100	10,91	13,03
Índice de tendencia (Pob. de 0 a 4 / Pob. de 5 a 9) x 100	37,74	79,04
Índice de juventud (Pob. de 15 a 29 / Pob. total) x 100	17,05	15,63
Índice de longevidad (Pob. > 84 / Pob. > 64) x 100	18,62	16,51
Índice de vejez (Pob. >= 65 / Pob. Total) x 100	22,64	22,49
Tasa de dependencia ((Pob. < 16 + Pob. > 64) / Pob. de 16 a 64) x 100	52,80	57,77
Tasa de reemplazo (Pob. de 20 a 29 / Pob. de 55 a 64) x 100	71,28	70,61
Tasa de maternidad (Pob. de 0 a 4 / Mujeres de 15 a 49) x 100	8,66	16,66
Tasa de residentes extranjeros (Total extranjeros / Pob. Total) x 100	21,26	14,82

4. Movimiento Natural de la Población

	2019	2020	2021	2022	2023	2024
Nacimientos	14	5	6	7	1	5
Defunciones	13	11	14	15	24	17
Matrimonios	5	1	4		6	3
Crecimiento vegetativo	1	-6	-8	-8	-23	-12

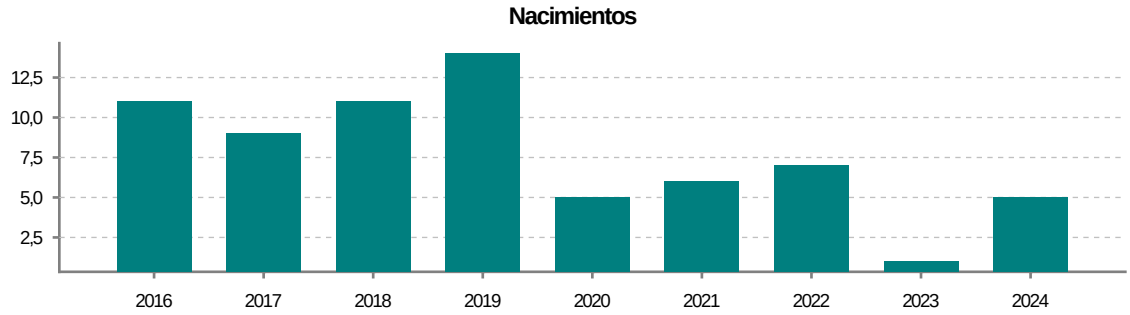

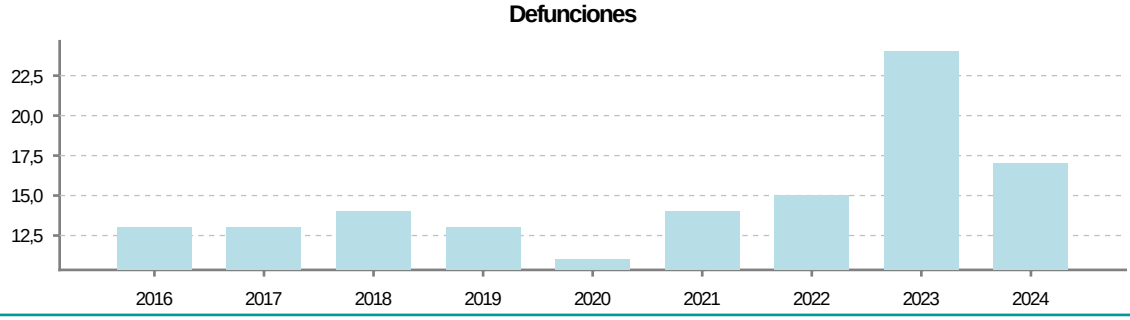

5. Mercado Laboral. (a 31 de marzo)

Afiliados	2023	2024	2025	2026
Total	336	328	321	329
Autónomo agrario	25	25	23	21
Autónomo no agrario	77	72	76	84
R.General y otros	234	231	222	224

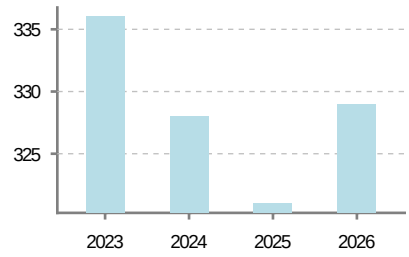

Contratos	2023	2024	2025	2026
Sexos	15	24	32	25
Hombres	6	8	21	10
Mujeres	9	16	11	15

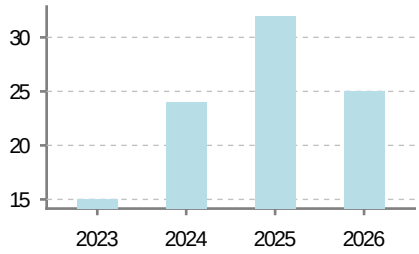

Paro registrado	2023	2024	2025	2026
Sexos	61	55	57	55
Hombres	24	18	17	22
Mujeres	37	37	40	33

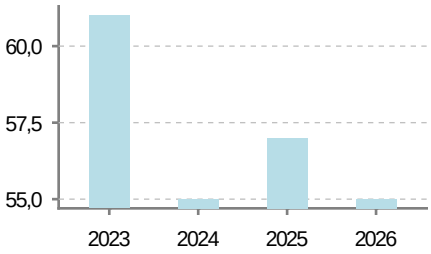

6. Catastro (2025)

Titulares	
Urbano	2.873
Rústico	632
Urbano/Rústico	3.137

Unidades Rústicas	
Parcelas	1.234
Subparcelas	1.356

Valor Catastral Rústico	
Valor (Miles de Euros)	4.637,02

Unidades Urbanas	
Industrial	273
Residencial	1.839
Terciario y comercial	594
Equipamiento	19
Suelo vacante	213
Edificio Singular	1

Superficie Urbana	
Superficie edificada	55,07
Superficie sin edificar	14,77

Superficie (Ha.)

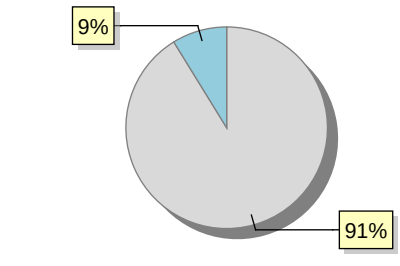

Valor Catastral Urbano (Miles de Euros)	
Valor catastral del suelo	41.714,22
Valor catastral de la construcción	80.890,36

Casalarreina

7. Ganadería (2025)

	Cabezas ganaderas	Unidades ganaderas
Aves		
Gallinas		
Pollos		
Bovinos		
Terneros de cebo		
Vacas de carne		
Vacas de ordeño		
Conejas		
Conejas		
Ovinos y Caprinos	9	1,35
Cabras	9	1,35
Ovejas		
Porcinos		
Cerdas		
Cerdos de cebo		

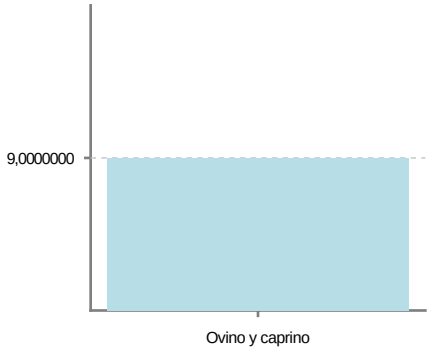

8. Distribución General del Terreno (2024)

	Total	Regadío	Secano
Agricultura	866	535	331
Tierras de cultivo	656	523	133
Barbecho y otras tierras	10	6	4
Cultivos herbáceos	556	490	66
Cultivos leñosos	90	27	63
Aprovechamiento pastos	3		3
Eriales	1		1
Pastizales permanentes	2		2
Prados permanentes			
Prados y pastizales natura..			
Terreno forestal	22	12	10
Espartizal			
Monte abierto			
Monte leñoso	9		9
Monte maderable	13	12	1
Agraria no utilizada	17		17
Ni agraria ni forestal	168		168

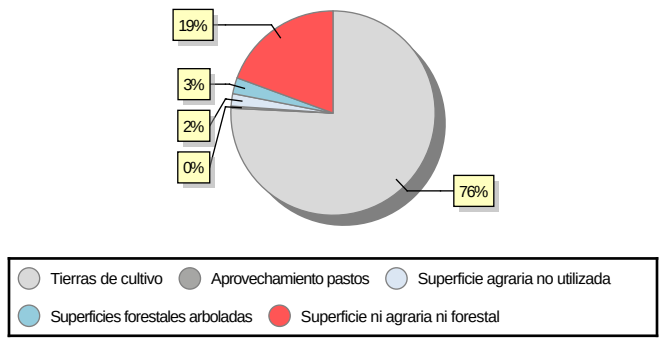

9. Cultivos herbáceos -Ha. (2024)

	Secano	Regadío	Total
Total cultivos herbáceos	66	490	556
Cereales grano	52	224	276
Leguminosas grano	2		2
Patata		45	45
Cultivos industriales	12	60	72
Flores y plantas			
Cultivos forrajeros			
Hortalizas		161	161

10. Cultivos leñosos -Ha. (2024)

	Secano	Regadío	Total
Total cultivos leñosos	63	27	90
Cítricos			
Frutales		4	4
Viñedo	60	20	80
Olivar	2	1	3
Otros cultivos leñosos	1	2	3
Viveros			

11. Entidades Financieras

	2023	2024	2025
Entidades financieras de Deposito	2	2	2
Entidades Financieras de Credito	0	0	0

12. Salud

	2023	2024	2025
Centros de salud	0	0	0
Consultorios	1	1	1
Farmacias	1	1	1
Botiquines	0	0	0

13. Parque de Vehículos

	2022	2023	2024	2025
Total vehiculos	870	875	881	890
Automoviles	591	584	596	608
Motos	46	51	51	54
Furgonetas y Camiones	187	192	189	182
Autobuses	0	0	0	0
Tractores industriales	4	4	3	4
Otros vehiculos	42	44	42	42

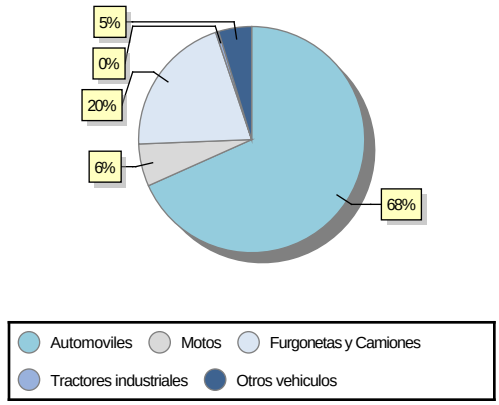

14. Espacios Deportivos

	2025
Campos de tiro	0
Campos de golf	0
Campos de futbol	1
Rocodromos	0
Pistas de petanca	0
Pistas de padel	1
Pistas de atletismo	0
Piscinas cubiertas	0
Pistas de squash	0
Pistas polideportivas	3
Pistas de tenis	0
Piscinas al aire libre	1
Pabellones polideportivos	0
Pabellones con fronton	1
Frontones	0

15. Turismo (2026)

	Establecimientos	Habitaciones	Plazas
Hoteles	3	28	55
Casas rurales	2	13	26
Restaurantes	7		638
Hostales			
Pensiones			
Turismo activo			
Agencias de viajes			
Apartamentos	2	46	172
Campings			
Empresas organizadoras de congresos y reuniones			

16. Procentaje de Conectividad

Tipo de conectividad	2023	2024	2025
Inalámbrico fijo	100,0	100,0	100,0
FTTH	98,32	95,59	96,22
HFC	0,0	0,0	0,0
Cobertura 30Mbps	98,32	100,0	100,0
Cobertura 100Mbps	98,32	95,59	98,11
Cobertura 1Gbps	98,32	95,59	96,22
4G	100,0	100,0	100,0
5G	100,0	100,0	100,0
5G-Banda 3,5GHz	0,01	4,12	100,0

17. Presupuestos Municipales (2025)

Gastos por capitulos	
Gastos de Personal	690.180,52
Gastos en Bienes Corrientes y Servicios	1.510.160
Gastos Financieros	5.000
Transferencias Corrientes	0
Inversiones Reales	1.510.061,32
Transferencias de Capital	0
Activos Financieros	0
Pasivos Financieros	0

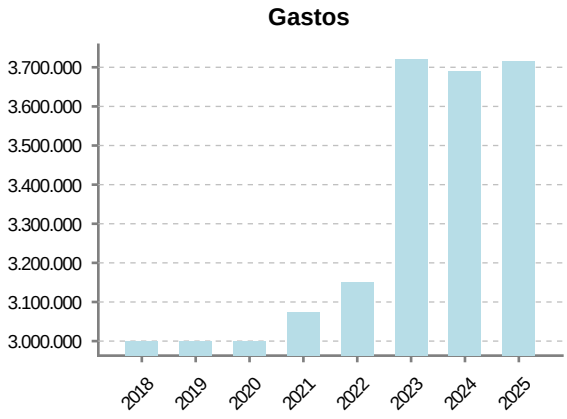

Ingresos por capitulos	
Impuestos Directos	1.005.160,16
Impuestos Indirectos	40.921
Tasas y Otros Ingresos	408.956,75
Transferencias Corrientes	788.179,32
Ingresos Patrimoniales	255.450,91
Enajenacion de Inversiones Reales	0
Transferencias de Capital	1.216.733,7
Activos Financieros	0
Pasivos Financieros	0

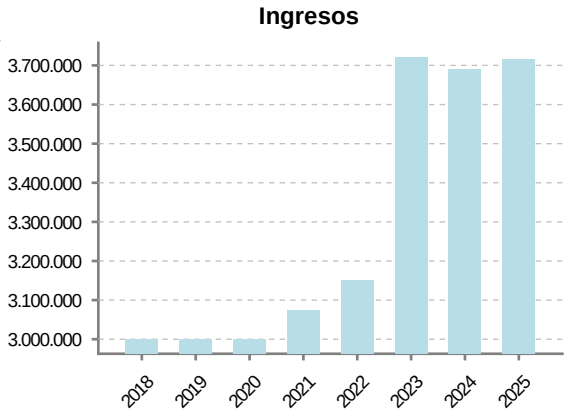

18. Educación - Curso 2025 / 2026 - Centros públicos

Educación Infantil 2º Ciclo, Primaria y Especial

Institución educativa

CRA	Sin centro rural agrupado
Colegios	1

Alumnado

Alumnos	87

ESO, Bachillerato y Ciclos Formativos

Institución educativa

Centros	0

Alumnado

ESO	0
Bachillerato	0
Ciclos Formativos	0

Alumnos



19. Educación - Curso 2025 / 2026 - Centros privados

Educación Infantil 2º Ciclo, Primaria y Especial

Institución educativa

Colegios	0

Alumnado

Alumnos	0

ESO, Bachillerato y Ciclos Formativos

Institución educativa

Centros	0

Alumnado

ESO	0
Bachillerato	0
Ciclos Formativos	0

Alumnos

SIN DATOS

20. Elecciones

Alcalde Félix Caperos Elosúa **Toma de posesión** 17-06-2023

Elecciones municipales 2023

PP	0
PSOE	423
Otros	0
Votos en blanco	72

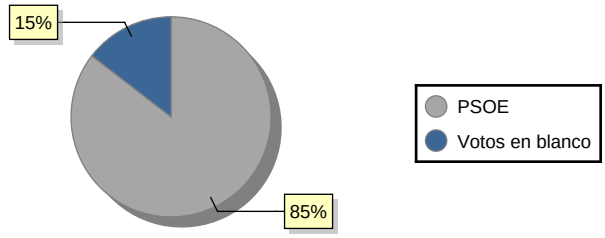

Elecciones autonómicas 2023

PP	190
PSOE	262
Otros	69
Votos en blanco	9

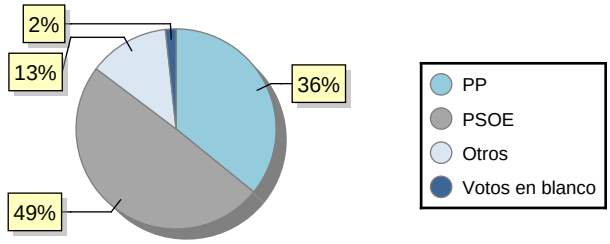

21. Renta Media

	2022	2023
Media de la renta por unidad de consumo	16.798	17.842
Renta neta media por hogar	25.936	28.420