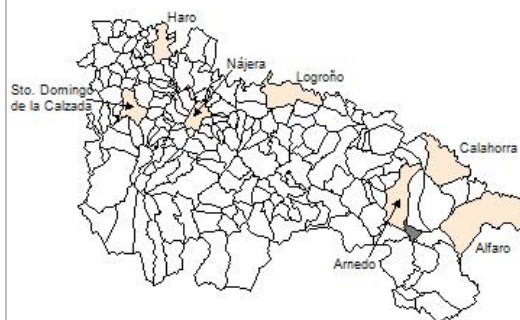


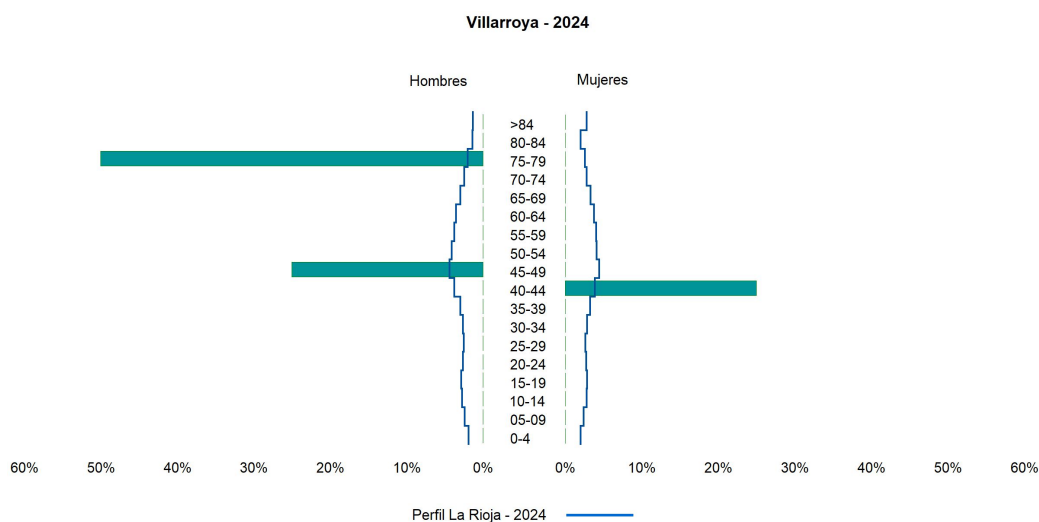
## 1. Datos Generales

Código INE	26173
Municipio	Villarroya
Partido judicial	Calahorra
Zona de salud	Arnedo
Superficie municipal (Km2)	11,77
Altitud máx. del núcleo de población principal (m)	925
Distancia a la capital	64
Número de núcleos	2



## 2. Evolución Demográfica

Padrón	2022	2023	2024
Total	5	4	4
Hombres	3	3	3
Mujeres	2	1	1
Densidad	0,4	0,3	0,3
Extranjeros			



### 3. Índices y tasas de Población (1/1/2024)

	Villarroya	La Rioja
Ratio de feminidad (Total Mujeres / Total Hombres) x 100	33,33	102,64
Índice de infancia (Pob. de 0 a 14 / Pob. Total) x 100		13,34
Índice de tendencia (Pob. de 0 a 4 / Pob. de 5 a 9) x 100		79,34
Índice de juventud (Pob. de 15 a 29 / Pob. total) x 100		15,32
Índice de longevidad (Pob. > 84 / Pob. > 64) x 100		17,48
Índice de vejez (Pob. >= 65 / Pob. Total) x 100	50,00	22,12
Tasa de dependencia ((Pob. < 16 + Pob. > 64) / Pob. de 16 a 64) x 100	100,00	57,66
Tasa de reemplazo (Pob. de 20 a 29 / Pob. de 55 a 64) x 100		68,84
Tasa de maternidad (Pob. de 0 a 4 / Mujeres de 15 a 49) x 100		17,20
Tasa de residentes extranjeros (Total extranjeros / Pob. Total) x 100		14,42

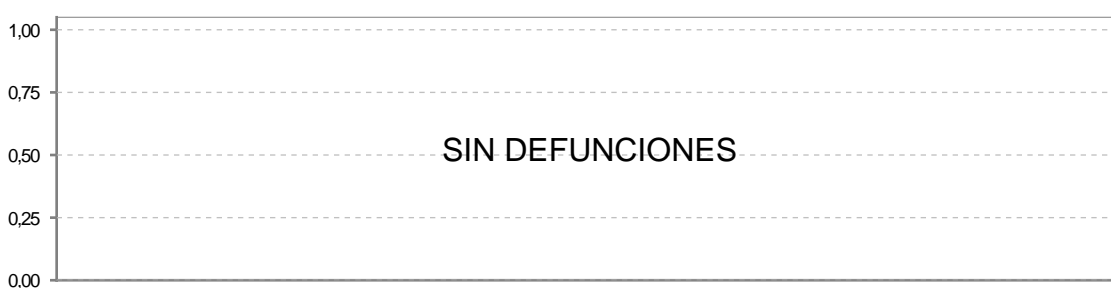
### 4. Movimiento Natural de la Población

	2018	2019	2020	2021	2022	2023
Nacimientos						
Defunciones						
Matrimonios						
Crecimiento vegetativo						

**Nacimientos**

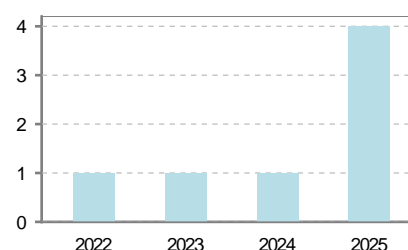


**Defunciones**



## 5. Mercado Laboral. (a 31 de marzo)

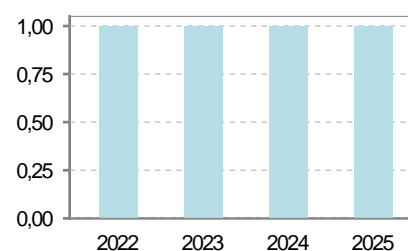
Afiliados	2022	2023	2024	2025
Total	1	1	1	4
R.General y otros	1	1	1	3
Autónomo no agrario				1
Autónomo agrario				



Contratos	2022	2023	2024	2025
Total				



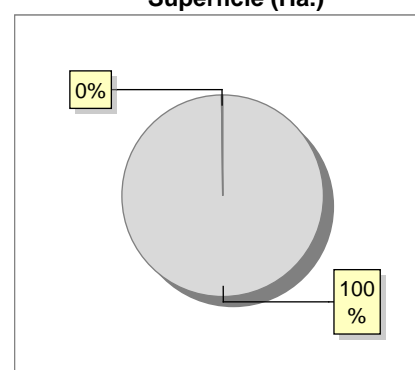
Paro registrado	2022	2023	2024	2025
Total	1	1	1	1
Hombres	1	1	1	1
Mujeres				



## 6. Catastro (2024)

Titulares		Unidades Urbanas	
Urbano	133	Industrial	32
Rústico	243	Residencial	36
Urbano/Rústico	303	Terciario y comercial	15
		Equipamiento	5
Unidades Rústicas		Suelo vacante	78
Parcelas	2.105	Edificio Singular	0
Subparcelas	2.322		
Valor Catastral Rústico		Superficie Urbana	
Valor (Miles de Euros)	150,87	Superficie edificada	0,92
		Superficie sin edificar	1,41
Valor Catastral Urbano (Miles de Euros)			
Valor catastral del suelo			102,44
Valor catastral de la construcción			785,6

Superficie (Ha.)



● Superficie rústica (Ha.)  
● Superficie urbana (Ha.)

## 7. Ganadería (2024)

	Cabezas ganaderas	Unidades ganaderas
<b>Aves</b>		
Gallinas		
Pollos		
<b>Bovinos</b>		
Terneros de cebo		
Vacas de carne		
Vacas de ordeño		
<b>Conejas</b>		
Conejas		
<b>Ovinos y Caprinos</b>		
Cabras		
Ovejas		
<b>Porcinos</b>		
Cerdas		
Cerdos de cebo		



## 8. Distribución General del Terreno -Ha. (2023)

	Total	Regadío	Secano
<b>Total Municipal</b>	1.171	1	1.170
<b>Tierras de cultivo</b>	217	1	216
Barbecho y otras tierras	53		53
Cultivos herbáceos	103		103
Cultivos leñosos	61	1	60
<b>Aprovechamiento pastos</b>	218		218
Eriales	33		33
Pastizales permanentes	185		185
Prados permanentes			
Prados y pastizales naturales			
<b>Superficie agraria no utilizada</b>	45		45
Baldíos	42		42
Cultivos permanentes	3.		3
<b>Superficies forestales arboladas</b>	635		635
Espartizal			
Monte abierto	42		42
Monte leñoso	176		176
Monte maderable	417		417
<b>Superficie ni agraria ni forestal</b>	56		56
Ríos y lagos	1		1
Superficie no agrícola	51		51
Terreno improductivo	4		4

## 9. Cultivos herbáceos -Ha. (2023)

	Secano	Regadío	Total
<b>Total cultivos herbáceos</b>	103		103
Cereales grano	93		93
Leguminosas grano	9		9
Patata			
Cultivos industriales			
Flores y plantas			
Cultivos forrajeros	1		1
Hortalizas			

## 10. Cultivos leñosos -Ha. (2023)

	Secano	Regadío	Total
<b>Total cultivos leñosos</b>	60	1	61
Cítricos			
Frutales	56	1	57
Viñedo	3		3
Olivar	1		1
Otros cultivos leñosos			
Viveros			

## 11. Entidades Financieras

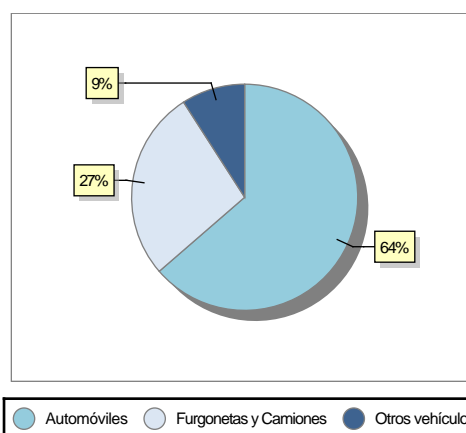
	2022	2023	2024
Entidades financieras de Depósito	0	0	0
Entidades Financieras de Crédito	0	0	0

## 12. Salud

	2022	2023	2024
Centros de salud	0	0	0
Consultorios	0	0	0
Farmacias	0	0	0
Botiquines	0	0	0

## 13. Parque de Vehículos

	2020	2021	2022	2023
Total vehículos	8	9	11	11
Automóviles	6	6	7	7
Motos	0	0	0	0
Furgonetas y Camiones	2	2	3	3
Autobuses	0	0	0	0
Tractores industriales	0	0	0	0
Otros vehículos	0	1	1	1



## 14. Espacios Deportivos

	2024
Campos de tiro	0
Campos de golf	0
Campos de fútbol	0
Rocodromos	0
Pistas de petanca	0
Pistas de padel	0
Pistas de atletismo	0
Piscinas cubiertas	0
Pistas de squash	0
Pistas polideportivas	1
Pistas de tenis	0
Piscinas al aire libre	0
Pabellones polideportivos	0
Pabellones con fronton	0
Frontones	0

## 15. Turismo (2024)

	Establecimientos	Habitaciones	Plazas
Hoteles			
Casas rurales			
Restaurantes			
Hostales			
Pensiones			
Turismo activo			
Agencias de viajes			
Apartamentos			
Campings			
Albergues turísticos			
Viviendas de uso turístico	1		
Empresas organizadoras de congresos y reuniones			

## 16. Conectividad: Banda ancha Fija

Entidad Municipal	Caudal de Bajada	Fibra optica de centralita	Fibra optica hasta el Hogar
Villarroya	<1Mb	NO	NO

## 17. Conectividad: Banda ancha Movil

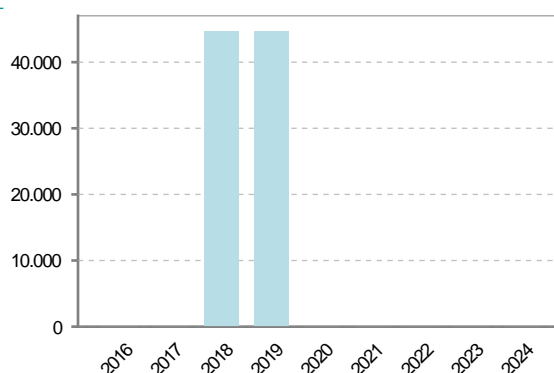
Entidad Municipal	Caudal de Bajada	UMTS
Villarroya		NO

## 18. Presupuestos Municipales

### Gastos por capitulos

Gastos de Personal	0
Gastos en Bienes Corrientes y Servicios	0
Gastos Financieros	0
Transferencias Corrientes	0
Inversiones Reales	0
Transferencias de Capital	0
Activos Financieros	0
Pasivos Financieros	0

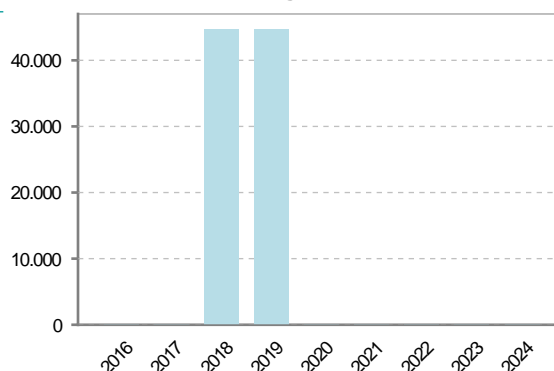
### Gastos



### Ingresos por capitulos

Impuestos Directos	0
Impuestos Indirectos	0
Tasas y Otros Ingresos	0
Transferencias Corrientes	0
Ingresos Patrimoniales	0
Enajenacion de Inversiones Reales	0
Transferencias de Capital	0
Activos Financieros	0
Pasivos Financieros	0

### Ingresos



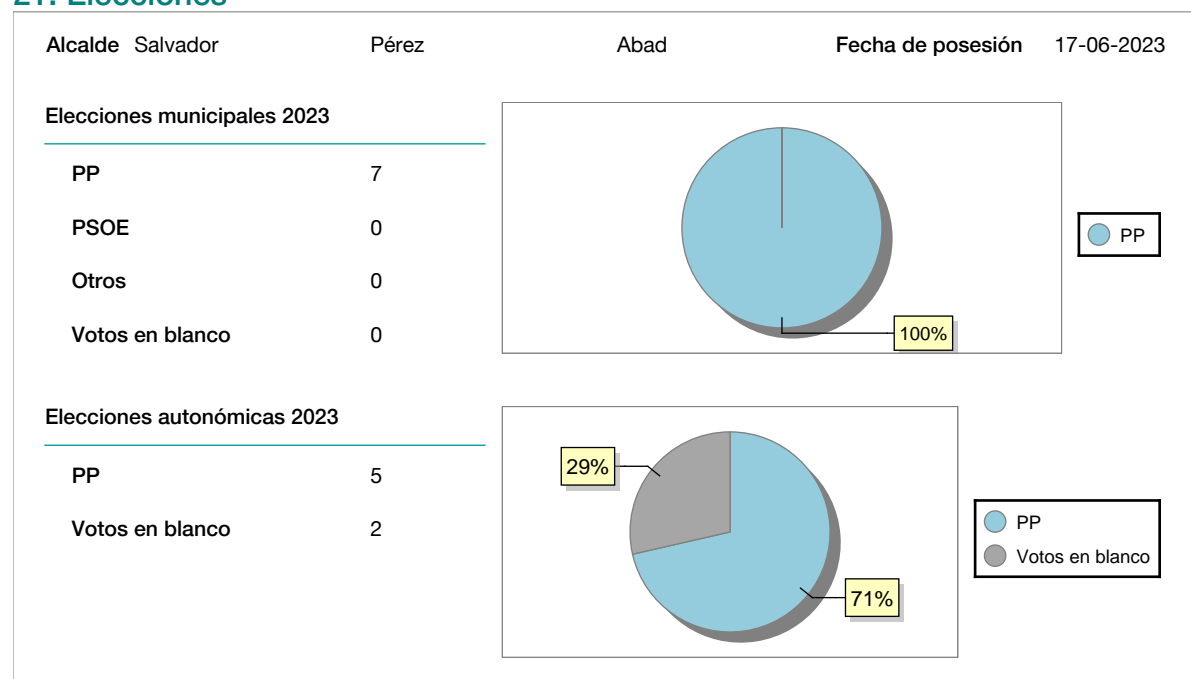
## 19. Educación - Curso 2024 / 2025 - Centros públicos

Educación Infantil 2º Ciclo, Primaria y Especial		ESO, Bachillerato y Ciclos Formativos	
Institución educativa		Institución educativa	
CRA	Sin centro rural agrupado	Centros	0
Colegios	0	<b>Alumnado</b>	
<b>Alumnado</b>		ESO	0
Alumnos	0	Bachillerato	0
		Ciclos Formativos	0
<b>Alumnos</b>			
SIN DATOS			

## 20. Educación - Curso 2024 / 2025 - Centros privados

Educación Infantil 2º Ciclo, Primaria y Especial		ESO, Bachillerato y Ciclos Formativos	
Institución educativa		Institución educativa	
Colegios	0	Centros	0
<b>Alumnado</b>		<b>Alumnado</b>	
Alumnos	0	ESO	0
		Bachillerato	0
		Ciclos Formativos	0
<b>Alumnos</b>			
SIN DATOS			

## 21. Elecciones



## 22. Renta Media

	2021	2022
Media de la renta por unidad de consumo		
Renta neta media por hogar	27.693	