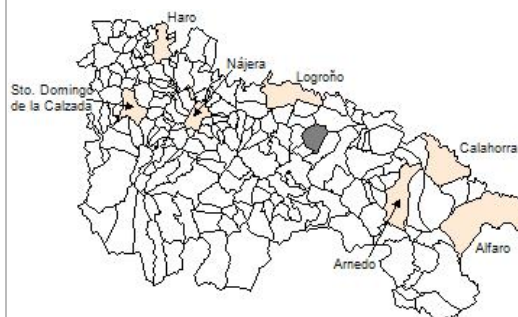


1. Datos Generales

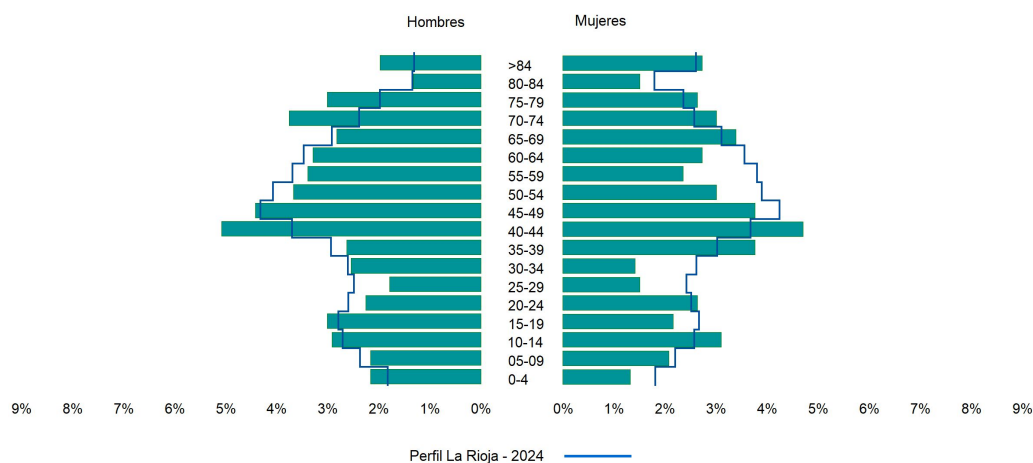
Código INE	26124
Municipio	Ribafrecha
Partido judicial	Logroño
Zona de salud	Alberite
Superficie municipal (Km2)	34,58
Altitud máx. del núcleo de población principal (m)	498
Distancia a la capital	14
Número de núcleos	2



2. Evolución Demográfica

Padrón	2022	2023	2024
Total	1.028	1.039	1.063
Hombres	534	539	555
Mujeres	494	500	508
Densidad	29,7	30,0	30,7
Extranjeros	55	76	110

Ribafrecha - 2024



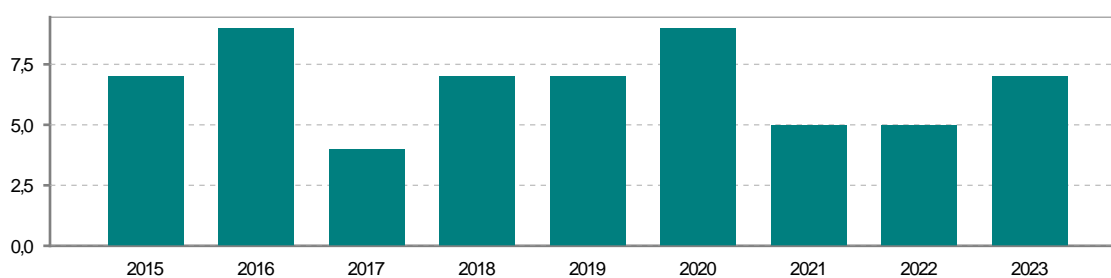
3. Índices y tasas de Población (1/1/2024)

	Ribafrecha	La Rioja
Ratio de feminidad (Total Mujeres / Total Hombres) x 100	91,53	102,64
Índice de infancia (Pob. de 0 a 14 / Pob. Total) x 100	13,73	13,34
Índice de tendencia (Pob. de 0 a 4 / Pob. de 5 a 9) x 100	82,22	79,34
Índice de juventud (Pob. de 15 a 29 / Pob. total) x 100	13,36	15,32
Índice de longevidad (Pob. > 84 / Pob. > 64) x 100	17,99	17,48
Índice de vejez (Pob. >= 65 / Pob. Total) x 100	26,15	22,12
Tasa de dependencia ((Pob. < 16 + Pob. > 64) / Pob. de 16 a 64) x 100	69,00	57,66
Tasa de reemplazo (Pob. de 20 a 29 / Pob. de 55 a 64) x 100	69,60	68,84
Tasa de maternidad (Pob. de 0 a 4 / Mujeres de 15 a 49) x 100	17,45	17,20
Tasa de residentes extranjeros (Total extranjeros / Pob. Total) x 100	10,35	14,42

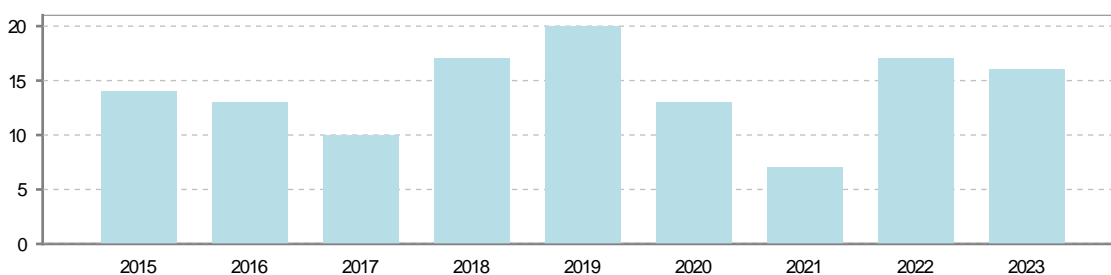
4. Movimiento Natural de la Población

	2018	2019	2020	2021	2022	2023
Nacimientos	7	7	9	5	5	7
Defunciones	17	20	13	7	17	16
Matrimonios	2	2	1	3	5	2
Crecimiento vegetativo	-10	-13	-4	-2	-12	-9

Nacimientos

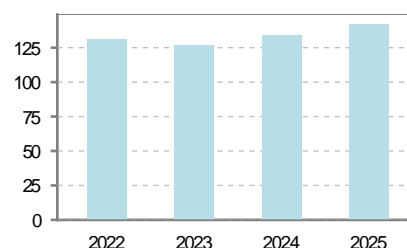


Defunciones

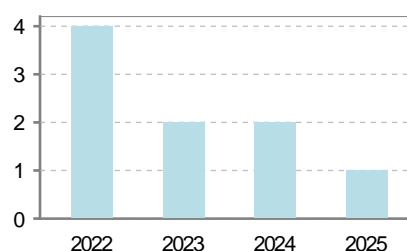


5. Mercado Laboral. (a 31 de marzo)

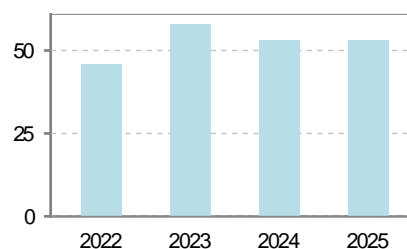
Afiliados	2022	2023	2024	2025
Total	131	127	134	142
R.General y otros	64	58	64	70
Autónomo no agrario	42	44	42	42
Autónomo agrario	25	25	28	30



Contratos	2022	2023	2024	2025
Total	4	2	2	1
Hombres	3		1	1
Mujeres	1	2	1	



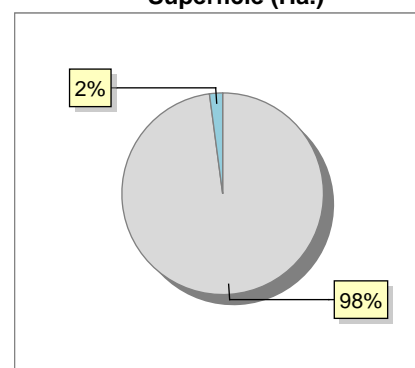
Paro registrado	2022	2023	2024	2025
Total	46	58	53	53
Hombres	15	23	19	20
Mujeres	31	35	34	33



6. Catastro (2024)

Titulares		Unidades Urbanas	
Urbano	1.266	Industrial	448
Rústico	1.948	Residencial	699
Urbano/Rústico	2.479	Terciario y comercial	98
		Equipamiento	4
Unidades Rústicas		Suelo vacante	527
Parcelas	9.621	Edificio Singular	2
Subparcelas	10.580		
Valor Catastral Rústico		Superficie Urbana	
Valor (Miles de Euros)	6.167,06	Superficie edificada	27,61
		Superficie sin edificar	45,12
Valor Catastral Urbano (Miles de Euros)			
Valor catastral del suelo			23.770,11
Valor catastral de la construcción			33.042,94

Superficie (Ha.)

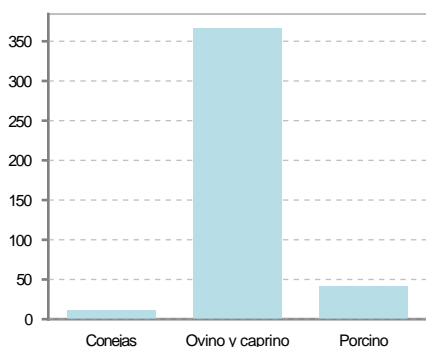


Superficie rústica (Ha.)

Superficie urbana (Ha.)

7. Ganadería (2024)

	Cabezas ganaderas	Unidades ganaderas
Aves		
Gallinas		
Pollos		
Bovinos		
Terneros de cebo		
Vacas de carne		
Vacas de ordeño		
Conejas	11	0,22
Conejas	11	0,22
Ovinos y Caprinos	366	54,90
Cabras	317	47,55
Ovejas	49	7,35
Porcinos	41	11,88
Cerdas	38	11,40
Cerdos de cebo	3	0,48



8. Distribución General del Terreno -Ha. (2023)

	Total	Regadío	Secano
Total Municipal	3.455	279	3.176
Tierras de cultivo	1.991	271	1.720
Barbecho y otras tierras	355	4	351
Cultivos herbáceos	1.065	110	955
Cultivos leñosos	571	157	414
Aprovechamiento pastos	175		175
Eriales	85		85
Pastizales permanentes	90		90
Prados permanentes			
Prados y pastizales naturales			
Superficie agraria no utilizada	356		356
Baldíos	278		278
Cultivos permanentes	78		78
Superficies forestales arboladas	748	8	740
Espartizal			
Monte abierto			
Monte leñoso	416		416
Monte maderable	332	8	324
Superficie ni agraria ni forestal	185		185
Ríos y lagos	65		65
Superficie no agrícola	96		96
Terreno improductivo	24		24

9. Cultivos herbáceos -Ha. (2023)

	Secano	Regadío	Total
Total cultivos herbáceos	955	110	1.065
Cereales grano	714	64	778
Leguminosas grano	157	4	161
Patata		1	1
Cultivos industriales	43	2	45
Flores y plantas			
Cultivos forrajeros	41	10	51
Hortalizas		29	29

10. Cultivos leñosos -Ha. (2023)

	Secano	Regadío	Total
Total cultivos leñosos	414	157	571
Cítricos			
Frutales	102	16	118
Viñedo	249	117	366
Olivar	61	17	78
Otros cultivos leñosos	2	7	9
Viveros			

11. Entidades Financieras

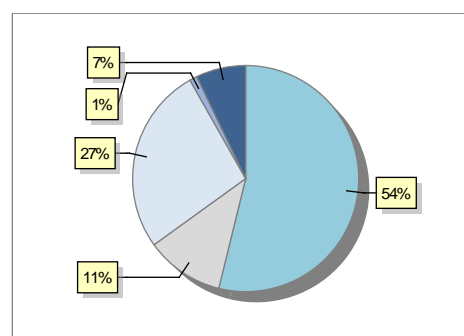
	2022	2023	2024
Entidades financieras de Depósito	2	2	2
Entidades Financieras de Crédito	0	0	0

12. Salud

	2022	2023	2024
Centros de salud	0	0	0
Consultorios	1	1	1
Farmacias	1	1	1
Botiquines	0	0	0

13. Parque de Vehículos

	2020	2021	2022	2023
Total vehículos	895	899	915	927
Automóviles	486	487	490	499
Motos	82	90	98	104
Furgonetas y Camiones	246	246	251	248
Autobuses	0	0	0	0
Tractores industriales	11	10	10	10
Otros vehículos	70	66	66	66



● Automóviles
 ● Motos
 ● Furgonetas y Camiones
 ● Tractores industriales
 ● Otros vehículos

14. Espacios Deportivos

	2024
Campos de tiro	0
Campos de golf	0
Campos de fútbol	0
Rocodromos	0
Pistas de petanca	0
Pistas de padel	1
Pistas de atletismo	0
Piscinas cubiertas	0
Pistas de squash	0
Pistas polideportivas	2
Pistas de tenis	0
Piscinas al aire libre	1
Pabellones polideportivos	0
Pabellones con fronton	1
Frontones	1

15. Turismo (2024)

	Establecimientos	Habitaciones	Plazas
Hoteles			
Casas rurales			
Restaurantes			
Hostales			
Pensiones			
Turismo activo			
Agencias de viajes			
Apartamentos			
Campings			
Albergues turísticos			
Viviendas de uso turístico	1		
Empresas organizadoras de congresos y reuniones			

16. Conectividad: Banda ancha Fija

Entidad Municipal	Caudal de Bajada	Fibra optica de centralita	Fibra optica hasta el Hogar
Ribafrecha	30 Mb	SI	NO

17. Conectividad: Banda ancha Movil

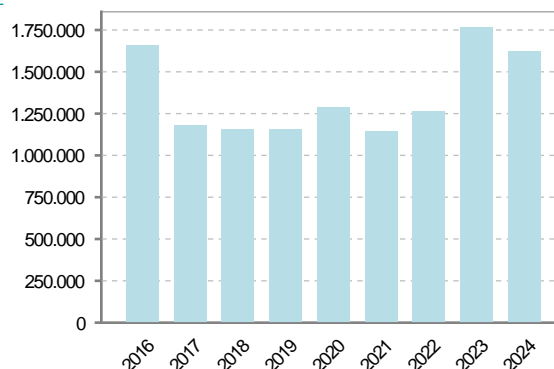
Entidad Municipal	Caudal de Bajada	UMTS
Ribafrecha	6 Mb	SI

18. Presupuestos Municipales

Gastos por capitulos

Gastos de Personal	284.840
Gastos en Bienes Corrientes y Servicios	651.405
Gastos Financieros	8.100
Transferencias Corrientes	25.500
Inversiones Reales	655.114,38
Transferencias de Capital	0
Activos Financieros	0
Pasivos Financieros	0

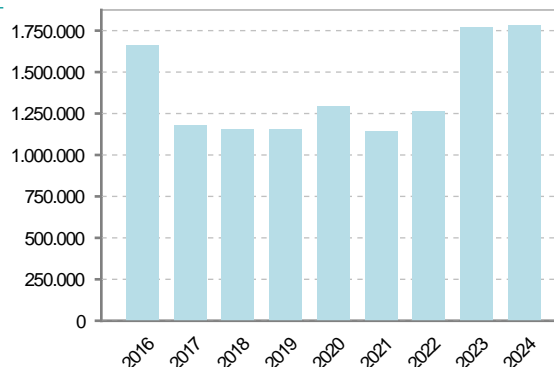
Gastos



Ingresos por capitulos

Impuestos Directos	377.500
Impuestos Indirectos	36.000
Tasas y Otros Ingresos	408.000
Transferencias Corrientes	205.300
Ingresos Patrimoniales	34.100
Enajenacion de Inversiones Reales	81.000
Transferencias de Capital	493.437
Activos Financieros	0
Pasivos Financieros	150.000

Ingresos



19. Educación - Curso 2024 / 2025 - Centros públicos

Educación Infantil 2º Ciclo, Primaria y Especial

Institución educativa

CRA	CRA Las cuatro villas
Colegios	1

Alumnado

Alumnos	70
---------	----

ESO, Bachillerato y Ciclos Formativos

Institución educativa

Centros	0
---------	---

Alumnado

ESO	0
Bachillerato	0
Ciclos Formativos	0

Alumnos



Alumnos de infantil, primaria y educación especial

20. Educación - Curso 2024 / 2025 - Centros privados

Educación Infantil 2º Ciclo, Primaria y Especial

Institución educativa

Colegios	0
----------	---

Alumnado

Alumnos	0
---------	---

ESO, Bachillerato y Ciclos Formativos

Institución educativa

Centros	0
---------	---

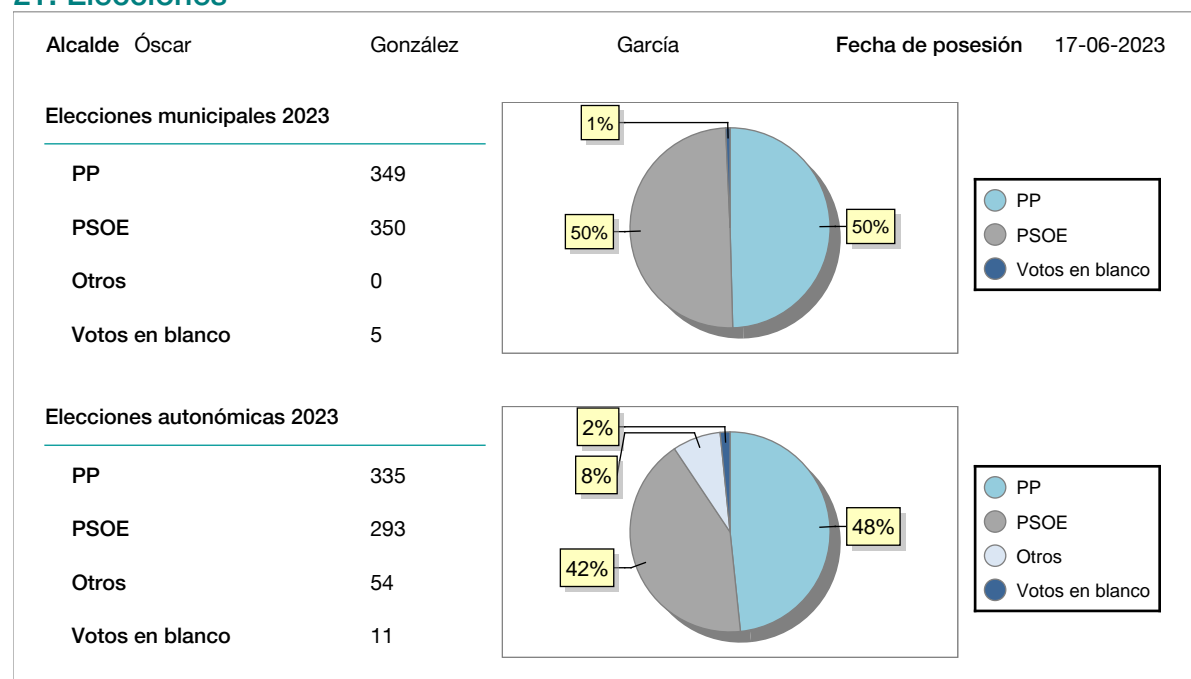
Alumnado

ESO	0
Bachillerato	0
Ciclos Formativos	0

Alumnos

SIN DATOS

21. Elecciones



22. Renta Media

	2021	2022
Media de la renta por unidad de consumo	16.442	17.594
Renta neta media por hogar	26.430	28.411