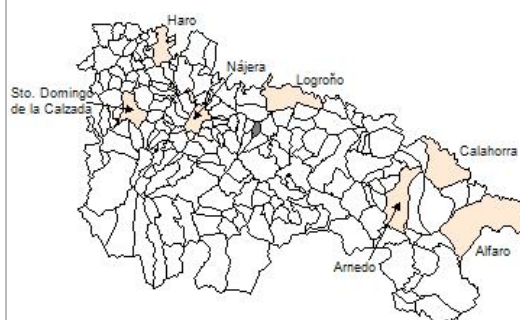


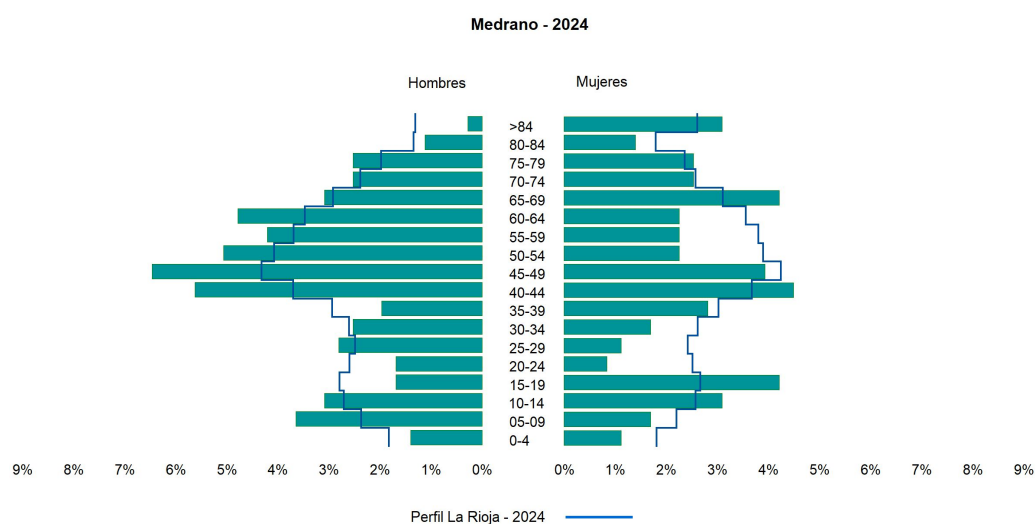
## 1. Datos Generales

Código INE	26096
Municipio	Medrano
Partido judicial	Logroño
Zona de salud	Navarrete
Superficie municipal (Km2)	7,46
Altitud máx. del núcleo de población principal (m)	599
Distancia a la capital	17
Número de núcleos	2



## 2. Evolución Demográfica

Padrón	2022	2023	2024
Total	339	351	356
Hombres	181	190	194
Mujeres	158	161	162
Densidad	45,5	47,1	47,7
Extranjeros	17	22	25



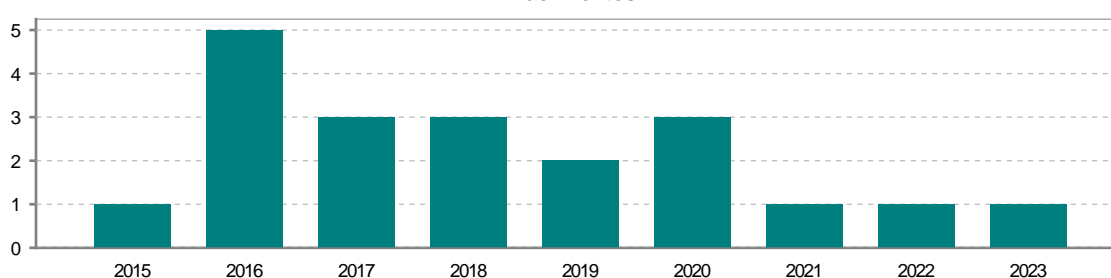
### 3. Índices y tasas de Población (1/1/2024)

	Medrano	La Rioja
Ratio de feminidad (Total Mujeres / Total Hombres) x 100	83,51	102,64
Índice de infancia (Pob. de 0 a 14 / Pob. Total) x 100	14,04	13,34
Índice de tendencia (Pob. de 0 a 4 / Pob. de 5 a 9) x 100	47,37	79,34
Índice de juventud (Pob. de 15 a 29 / Pob. total) x 100	12,36	15,32
Índice de longevidad (Pob. > 84 / Pob. > 64) x 100	14,46	17,48
Índice de vejez (Pob. >= 65 / Pob. Total) x 100	23,31	22,12
Tasa de dependencia ((Pob. < 16 + Pob. > 64) / Pob. de 16 a 64) x 100	62,56	57,66
Tasa de reemplazo (Pob. de 20 a 29 / Pob. de 55 a 64) x 100	47,92	68,84
Tasa de maternidad (Pob. de 0 a 4 / Mujeres de 15 a 49) x 100	13,24	17,20
Tasa de residentes extranjeros (Total extranjeros / Pob. Total) x 100	7,02	14,42

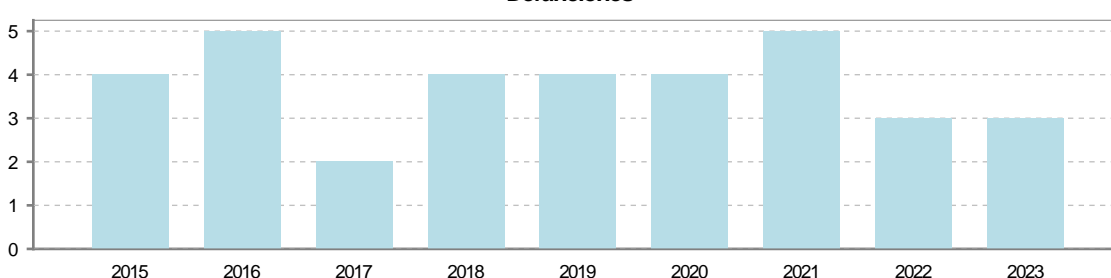
### 4. Movimiento Natural de la Población

	2018	2019	2020	2021	2022	2023
Nacimientos	3	2	3	1	1	1
Defunciones	4	4	4	5	3	3
Matrimonios	1	1			2	1
Crecimiento vegetativo	-1	-2	-1	-4	-2	-2

**Nacimientos**

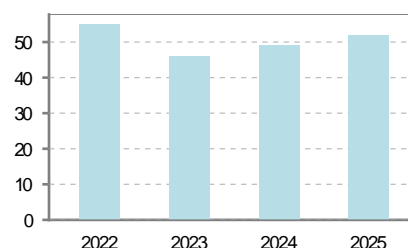


**Defunciones**

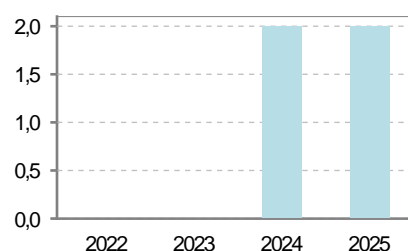


## 5. Mercado Laboral. (a 31 de marzo)

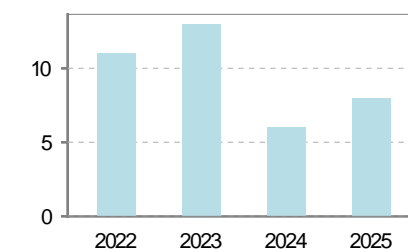
Afiliados	2022	2023	2024	2025
Total	55	46	49	52
R.General y otros	20	14	16	20
Autónomo no agrario	19	18	21	22
Autónomo agrario	16	14	12	10



Contratos	2022	2023	2024	2025
Total			2	2
Hombres			1	
Mujeres			1	2



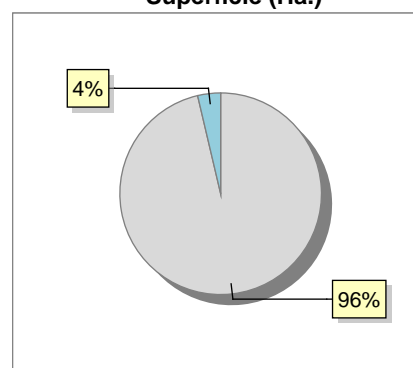
Paro registrado	2022	2023	2024	2025
Total	11	13	6	8
Hombres	4	7	5	5
Mujeres	7	6	1	3



## 6. Catastro (2024)

Titulares		Unidades Urbanas	
Urbano	583	Industrial	149
Rústico	563	Residencial	306
Urbano/Rústico	886	Terciario y comercial	95
		Equipamiento	8
Unidades Rústicas		Suelo vacante	175
Parcelas	2.247	Edificio Singular	1
Subparcelas	2.668		
Valor Catastral Rústico		Superficie Urbana	
Valor (Miles de Euros)	1.552,5	Superficie edificada	13,57
		Superficie sin edificar	13,69
Valor Catastral Urbano (Miles de Euros)			
Valor catastral del suelo			5.248,08
Valor catastral de la construcción			15.239,48

Superficie (Ha.)



● Superficie rústica (Ha.)  
● Superficie urbana (Ha.)

## 7. Ganadería (2024)

	Cabezas ganaderas	Unidades ganaderas
<b>Aves</b>		
Gallinas		
Pollos		
<b>Bovinos</b>		
Terneros de cebo		
Vacas de carne		
Vacas de ordeño		
<b>Conejas</b>		
Conejas		
<b>Ovinos y Caprinos</b>		
Cabras		
Ovejas		
<b>Porcinos</b>		
Cerdas		
Cerdos de cebo		



## 8. Distribución General del Terreno -Ha. (2023)

	Total	Regadío	Secano
<b>Total Municipal</b>	746	129	617
<b>Tierras de cultivo</b>	400	129	271
Barbecho y otras tierras	42	7	35
Cultivos herbáceos	13	8	5
Cultivos leñosos	345	114	231
<b>Aprovechamiento pastos</b>	39		39
Eriales	4		4
Pastizales permanentes	35		35
Prados permanentes			
Prados y pastizales naturales			
<b>Superficie agraria no utilizada</b>	67		67
Baldíos	60		60
Cultivos permanentes	7.		7
<b>Superficies forestales arboladas</b>	191		191
Espartizal			
Monte abierto	1		1
Monte leñoso	118		118
Monte maderable	72		72
<b>Superficie ni agraria ni forestal</b>	49		49
Ríos y lagos	8		8
Superficie no agrícola	39		39
Terreno improductivo	2		2

## 9. Cultivos herbáceos -Ha. (2023)

	Secano	Regadío	Total
<b>Total cultivos herbáceos</b>	5	8	13
Cereales grano	2	4	6
Leguminosas grano	2		2
Patata			
Cultivos industriales			
Flores y plantas			
Cultivos forrajeros	1	2	3
Hortalizas		2	2

## 10. Cultivos leñosos -Ha. (2023)

	Secano	Regadío	Total
<b>Total cultivos leñosos</b>	231	114	345
Cítricos			
Frutales		3	3
Viñedo	222	103	325
Olivar	9	7	16
Otros cultivos leñosos		1	1
Viveros			

## 11. Entidades Financieras

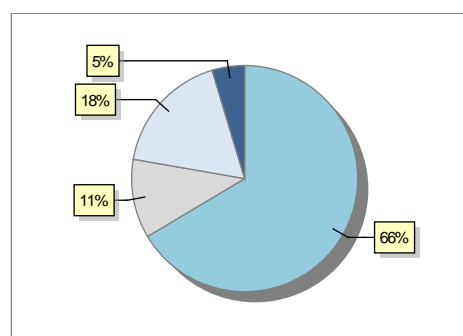
	2022	2023	2024
Entidades financieras de Depósito	0	0	0
Entidades Financieras de Crédito	0	0	0

## 12. Salud

	2022	2023	2024
Centros de salud	0	0	0
Consultorios	1	1	1
Farmacias	0	0	0
Botiquines	1	1	1

## 13. Parque de Vehículos

	2020	2021	2022	2023
Total vehículos	307	314	305	301
Automóviles	200	204	202	200
Motos	31	34	33	34
Furgonetas y Camiones	64	63	57	53
Autobuses	0	0	0	0
Tractores industriales	1	1	0	0
Otros vehículos	11	12	13	14



## 14. Espacios Deportivos

	2024
Campos de tiro	0
Campos de golf	0
Campos de fútbol	0
Rocodromos	0
Pistas de petanca	0
Pistas de padel	0
Pistas de atletismo	0
Piscinas cubiertas	0
Pistas de squash	0
Pistas polideportivas	1
Pistas de tenis	0
Piscinas al aire libre	0
Pabellones polideportivos	0
Pabellones con fronton	0
Frontones	1

## 15. Turismo (2024)

	Establecimientos	Habitaciones	Plazas
Hoteles			
Casas rurales			
Restaurantes			
Hostales			
Pensiones			
Turismo activo			
Agencias de viajes			
Apartamentos			
Campings			
Albergues turísticos			
Viviendas de uso turístico			
Empresas organizadoras de congresos y reuniones			

## 16. Conectividad: Banda ancha Fija

Entidad Municipal	Caudal de Bajada	Fibra optica de centralita	Fibra optica hasta el Hogar
Medrano	30 Mb	SI	NO

## 17. Conectividad: Banda ancha Movil

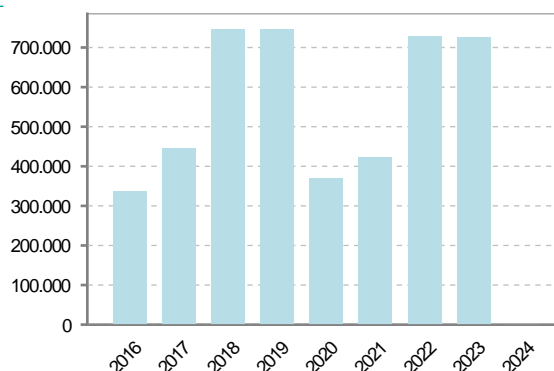
Entidad Municipal	Caudal de Bajada	UMTS
Medrano		NO

## 18. Presupuestos Municipales

### Gastos por capitulos

Gastos de Personal	0
Gastos en Bienes Corrientes y Servicios	0
Gastos Financieros	0
Transferencias Corrientes	0
Inversiones Reales	0
Transferencias de Capital	0
Activos Financieros	0
Pasivos Financieros	0

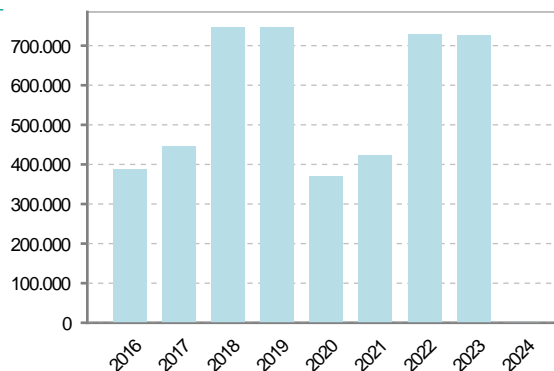
### Gastos



### Ingresos por capitulos

Impuestos Directos	0
Impuestos Indirectos	0
Tasas y Otros Ingresos	0
Transferencias Corrientes	0
Ingresos Patrimoniales	0
Enajenacion de Inversiones Reales	0
Transferencias de Capital	0
Activos Financieros	0
Pasivos Financieros	0

### Ingresos



## 19. Educación - Curso 2024 / 2025 - Centros públicos

### Educación Infantil 2º Ciclo, Primaria y Especial

#### Institución educativa

CRA	CRA Moncalvillo
Colegios	1

#### Alumnado

Alumnos	36
---------	----

### ESO, Bachillerato y Ciclos Formativos

#### Institución educativa

Centros	0
---------	---

#### Alumnado

ESO	0
Bachillerato	0
Ciclos Formativos	0

#### Alumnos



Alumnos de infantil, primaria y educación especial

## 20. Educación - Curso 2024 / 2025 - Centros privados

### Educación Infantil 2º Ciclo, Primaria y Especial

#### Institución educativa

Colegios	0
----------	---

#### Alumnado

Alumnos	0
---------	---

### ESO, Bachillerato y Ciclos Formativos

#### Institución educativa

Centros	0
---------	---

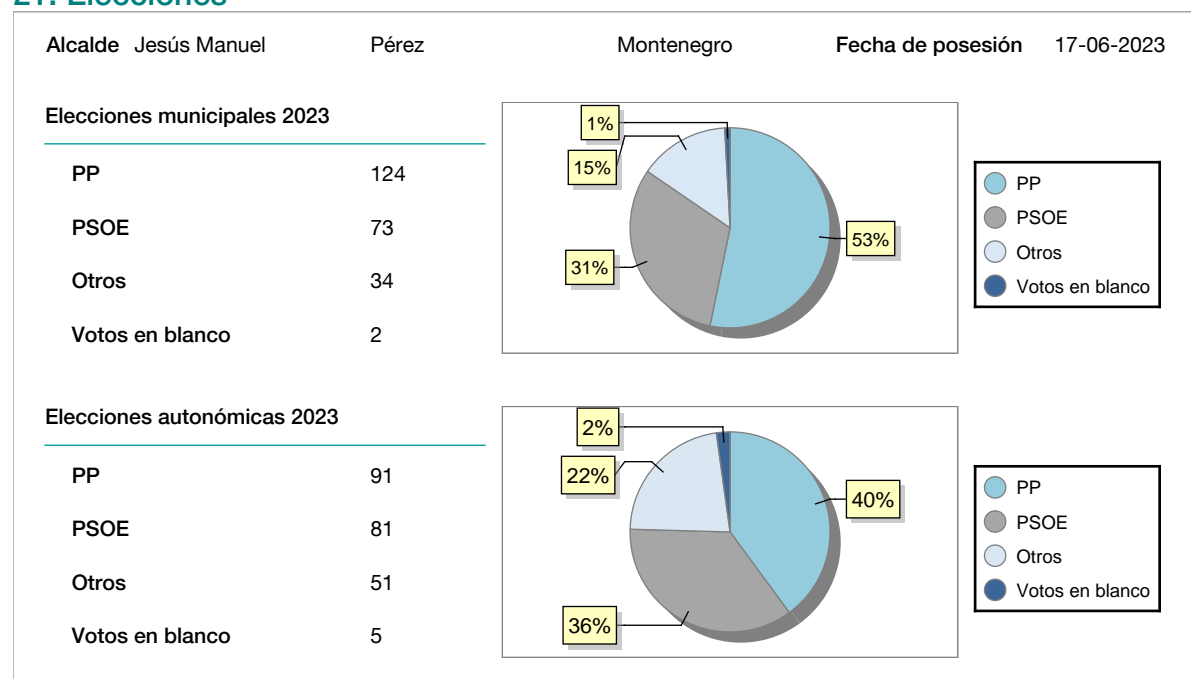
#### Alumnado

ESO	0
Bachillerato	0
Ciclos Formativos	0

#### Alumnos

SIN DATOS

## 21. Elecciones



## 22. Renta Media

	2021	2022
Media de la renta por unidad de consumo	21.690	24.784
Renta neta media por hogar	33.859	38.044