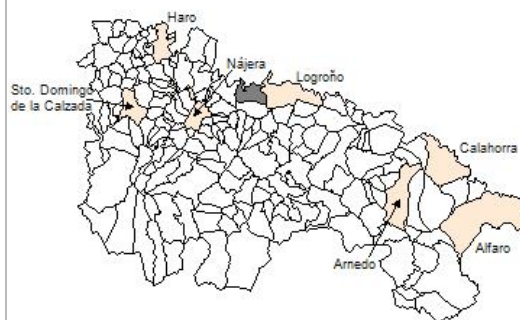


1. Datos Generales

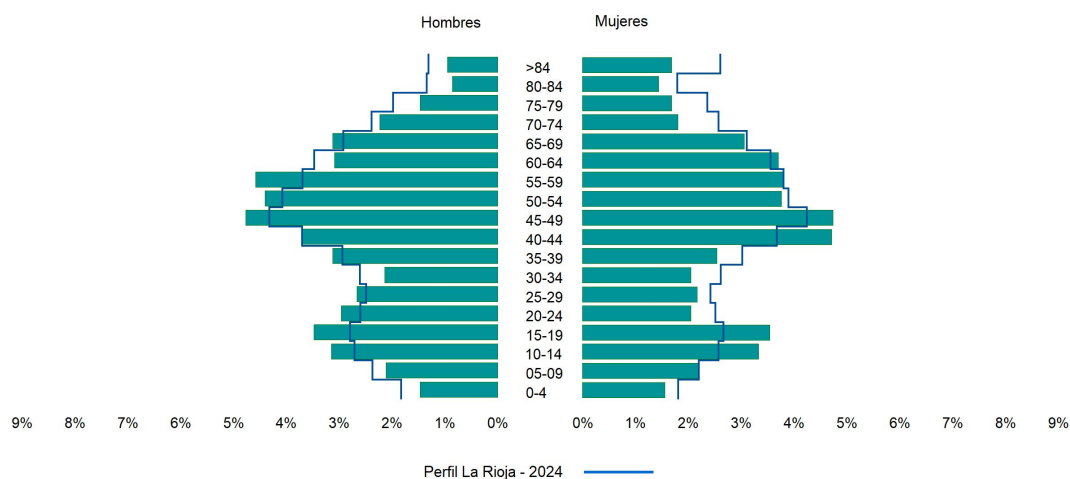
Código INE	26064
Municipio	Fuenmayor
Partido judicial	Logroño
Zona de salud	Navarrete
Superficie municipal (Km2)	34,27
Altitud máx. del núcleo de población principal (m)	419
Distancia a la capital	10
Número de núcleos	4



2. Evolución Demográfica

Padrón	2022	2023	2024
Total	3.220	3.255	3.273
Hombres	1.627	1.629	1.644
Mujeres	1.593	1.626	1.629
Densidad	94,0	95,0	95,5
Extranjeros	327	352	393

Fuenmayor - 2024



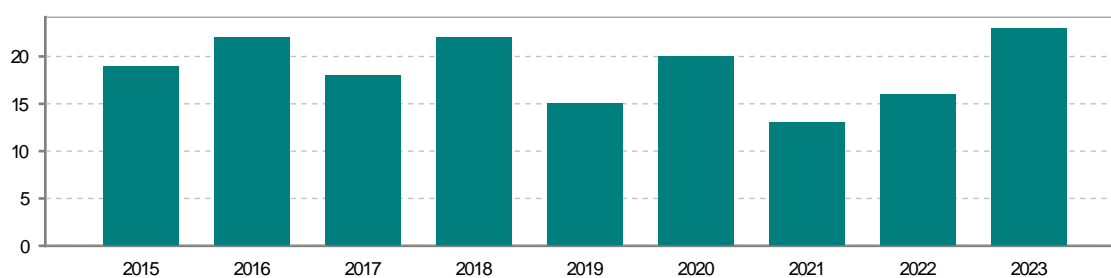
3. Índices y tasas de Población (1/1/2024)

	Fuenmayor	La Rioja
Ratio de feminidad (Total Mujeres / Total Hombres) x 100	99,09	102,64
Índice de infancia (Pob. de 0 a 14 / Pob. Total) x 100	13,81	13,34
Índice de tendencia (Pob. de 0 a 4 / Pob. de 5 a 9) x 100	70,21	79,34
Índice de juventud (Pob. de 15 a 29 / Pob. total) x 100	16,87	15,32
Índice de longevidad (Pob. > 84 / Pob. > 64) x 100	14,38	17,48
Índice de vejez (Pob. >= 65 / Pob. Total) x 100	18,27	22,12
Tasa de dependencia ((Pob. < 16 + Pob. > 64) / Pob. de 16 a 64) x 100	49,93	57,66
Tasa de reemplazo (Pob. de 20 a 29 / Pob. de 55 a 64) x 100	64,92	68,84
Tasa de maternidad (Pob. de 0 a 4 / Mujeres de 15 a 49) x 100	13,88	17,20
Tasa de residentes extranjeros (Total extranjeros / Pob. Total) x 100	12,01	14,42

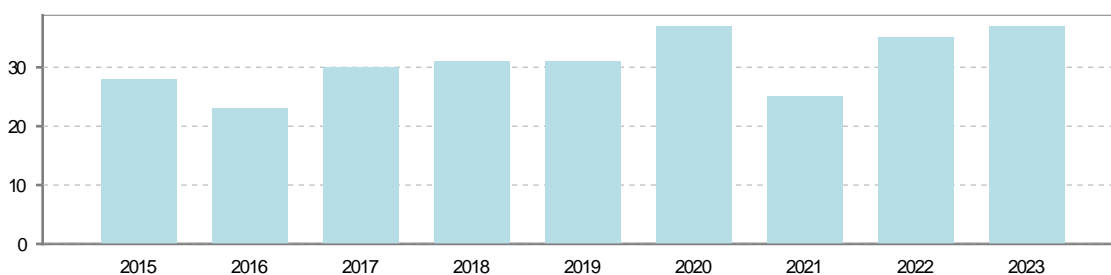
4. Movimiento Natural de la Población

	2018	2019	2020	2021	2022	2023
Nacimientos	22	15	20	13	16	23
Defunciones	31	31	37	25	35	37
Matrimonios	11	6	4	6	12	8
Crecimiento vegetativo	-9	-16	-17	-12	-19	-14

Nacimientos

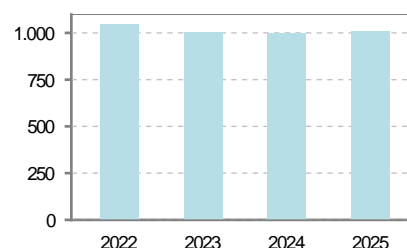


Defunciones

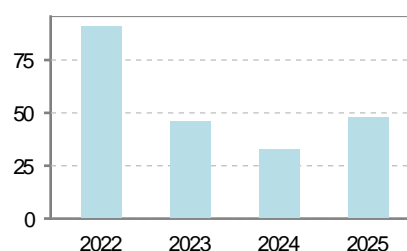


5. Mercado Laboral. (a 31 de marzo)

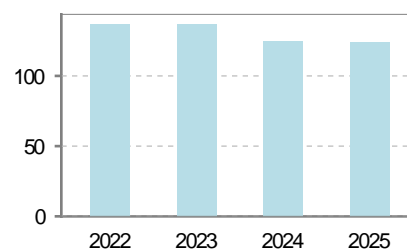
Afiliados	2022	2023	2024	2025
Total	1.046	1.001	999	1.007
R.General y otros	769	718	724	740
Autónomo no agrario	216	220	213	205
Autónomo agrario	61	63	62	62



Contratos	2022	2023	2024	2025
Total	91	46	33	48
Hombres	59	25	16	25
Mujeres	32	21	17	23



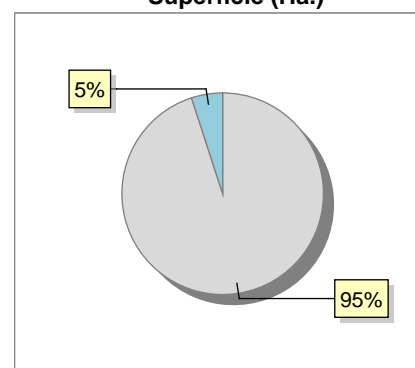
Paro registrado	2022	2023	2024	2025
Total	137	137	125	124
Hombres	54	45	42	45
Mujeres	83	92	83	79



6. Catastro (2024)

Titulares		Unidades Urbanas	
Urbano	2.867	Industrial	328
Rústico	1.239	Residencial	1.921
Urbano/Rústico	3.383	Terciario y comercial	1.043
		Equipamiento	16
Unidades Rústicas		Suelo vacante	198
Parcelas	4.994	Edificio Singular	2
Subparcelas	6.150		
Valor Catastral Rústico		Superficie Urbana	
Valor (Miles de Euros)	10.141,58	Superficie edificada	116,27
		Superficie sin edificar	53,46
Valor Catastral Urbano (Miles de Euros)			
Valor catastral del suelo			33.496,67
Valor catastral de la construcción			122.671,96

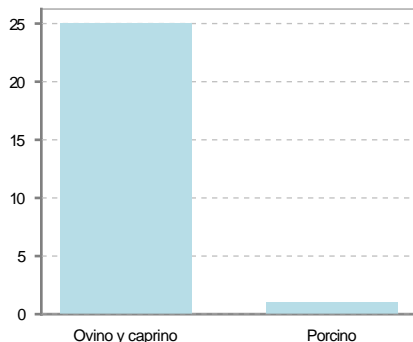
Superficie (Ha.)



● Superficie rústica (Ha.)
● Superficie urbana (Ha.)

7. Ganadería (2024)

	Cabezas ganaderas	Unidades ganaderas
Aves		
Gallinas		
Pollos		
Bovinos		
Terneros de cebo		
Vacas de carne		
Vacas de ordeño		
Conejas		
Conejas		
Ovinos y Caprinos	25	3,75
Cabras		
Ovejas	25	3,75
Porcinos	1	0,30
Cerdas	1	0,30
Cerdos de cebo		



8. Distribución General del Terreno -Ha. (2023)

	Total	Regadío	Secano
Total Municipal	3.424	1.180	2.244
Tierras de cultivo	2.088	1.160	928
Barbecho y otras tierras	117	17	100
Cultivos herbáceos	201	104	97
Cultivos leñosos	1.770	1.039	731
Aprovechamiento pastos	75		75
Eriales	35		35
Pastizales permanentes	40		40
Prados permanentes			
Prados y pastizales naturales			
Superficie agraria no utilizada	146		146
Baldíos	138		138
Cultivos permanentes	8.		8
Superficies forestales arboladas	652	20	632
Espartizal			
Monte abierto			
Monte leñoso	527		527
Monte maderable	125	20	105
Superficie ni agraria ni forestal	463		463
Ríos y lagos	64		64
Superficie no agrícola	324		324
Terreno improductivo	75		75

9. Cultivos herbáceos -Ha. (2023)

	Secano	Regadío	Total
Total cultivos herbáceos	97	104	201
Cereales grano	70	44	114
Leguminosas grano	3		3
Patata		1	1
Cultivos industriales			
Flores y plantas			
Cultivos forrajeros	24	38	62
Hortalizas		21	21

10. Cultivos leñosos -Ha. (2023)

	Secano	Regadío	Total
Total cultivos leñosos	731	1.039	1.770
Cítricos			
Frutales	8	33	41
Viñedo	711	973	1.684
Olivar	11	30	41
Otros cultivos leñosos	1	3	4
Viveros			

11. Entidades Financieras

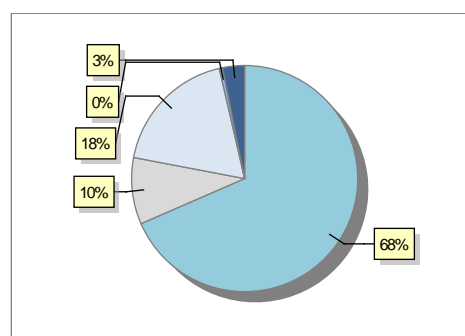
	2022	2023	2024
Entidades financieras de Depósito	3	3	3
Entidades Financieras de Crédito	0	0	0

12. Salud

	2022	2023	2024
Centros de salud	0	0	0
Consultorios	1	1	1
Farmacias	1	1	1
Botiquines	0	0	0

13. Parque de Vehículos

	2020	2021	2022	2023
Total vehículos	2.492	2.514	2.526	2.576
Automóviles	1.698	1.722	1.737	1.764
Motos	209	223	229	245
Furgonetas y Camiones	494	479	468	474
Autobuses	0	0	0	0
Tractores industriales	12	12	12	12
Otros vehículos	79	78	80	81



14. Espacios Deportivos

	2024
Campos de tiro	0
Campos de golf	0
Campos de fútbol	1
Rocodromos	0
Pistas de petanca	1
Pistas de padel	1
Pistas de atletismo	0
Piscinas cubiertas	1
Pistas de squash	0
Pistas polideportivas	5
Pistas de tenis	1
Piscinas al aire libre	1
Pabellones polideportivos	1
Pabellones con fronton	1
Frontones	2

15. Turismo (2024)

	Establecimientos	Habitaciones	Plazas
Hoteles			
Casas rurales			
Restaurantes	13		744
Hostales	1	8	15
Pensiones	2	16	29
Turismo activo	1		
Agencias de viajes			
Apartamentos			
Campings	1		1.068
Albergues turísticos			
Viviendas de uso turístico	15		
Empresas organizadoras de congresos y reuniones			

16. Conectividad: Banda ancha Fija

Entidad Municipal	Caudal de Bajada	Fibra optica de centralita	Fibra optica hasta el Hogar
Fuenmayor	30 Mb	SI	NO

17. Conectividad: Banda ancha Movil

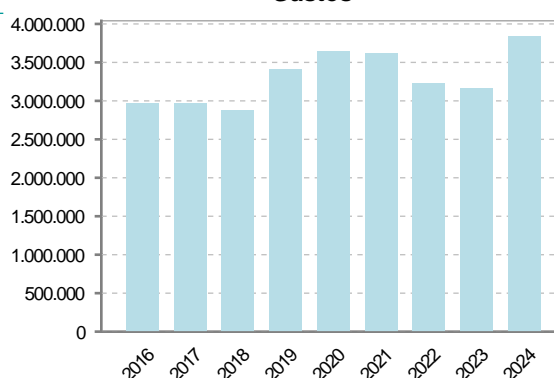
Entidad Municipal	Caudal de Bajada	UMTS
Fuenmayor	6 Mb	SI

18. Presupuestos Municipales

Gastos por capitulos

Gastos de Personal	1.192.400
Gastos en Bienes Corrientes y Servicios	2.029.900
Gastos Financieros	9.700
Transferencias Corrientes	168.400
Inversiones Reales	447.500
Transferencias de Capital	0
Activos Financieros	0
Pasivos Financieros	0

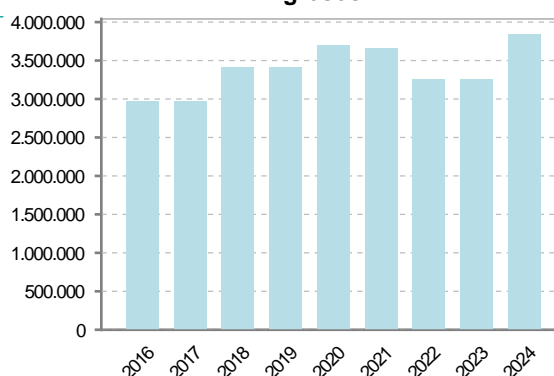
Gastos



Ingresos por capitulos

Impuestos Directos	1.640.800
Impuestos Indirectos	150.000
Tasas y Otros Ingresos	930.500
Transferencias Corrientes	815.200
Ingresos Patrimoniales	19.900
Enajenacion de Inversiones Reales	11.600
Transferencias de Capital	280.000
Activos Financieros	0
Pasivos Financieros	0

Ingresos



19. Educación - Curso 2024 / 2025 - Centros públicos

Educación Infantil 2º Ciclo, Primaria y Especial

Institución educativa

CRA	Sin centro rural agrupado
Colegios	1

Alumnado

Alumnos	227
---------	-----

ESO, Bachillerato y Ciclos Formativos

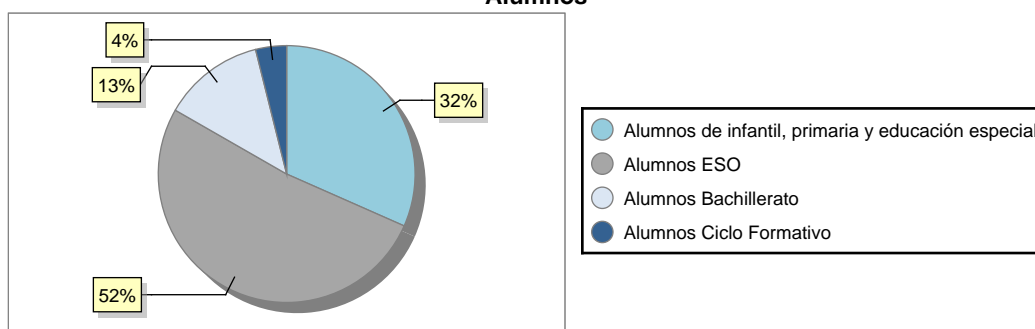
Institución educativa

Centros	1
---------	---

Alumnado

ESO	371
Bachillerato	92
Ciclos Formativos	28

Alumnos



20. Educación - Curso 2024 / 2025 - Centros privados

Educación Infantil 2º Ciclo, Primaria y Especial

Institución educativa

Colegios	0
----------	---

Alumnado

Alumnos	0
---------	---

ESO, Bachillerato y Ciclos Formativos

Institución educativa

Centros	0
---------	---

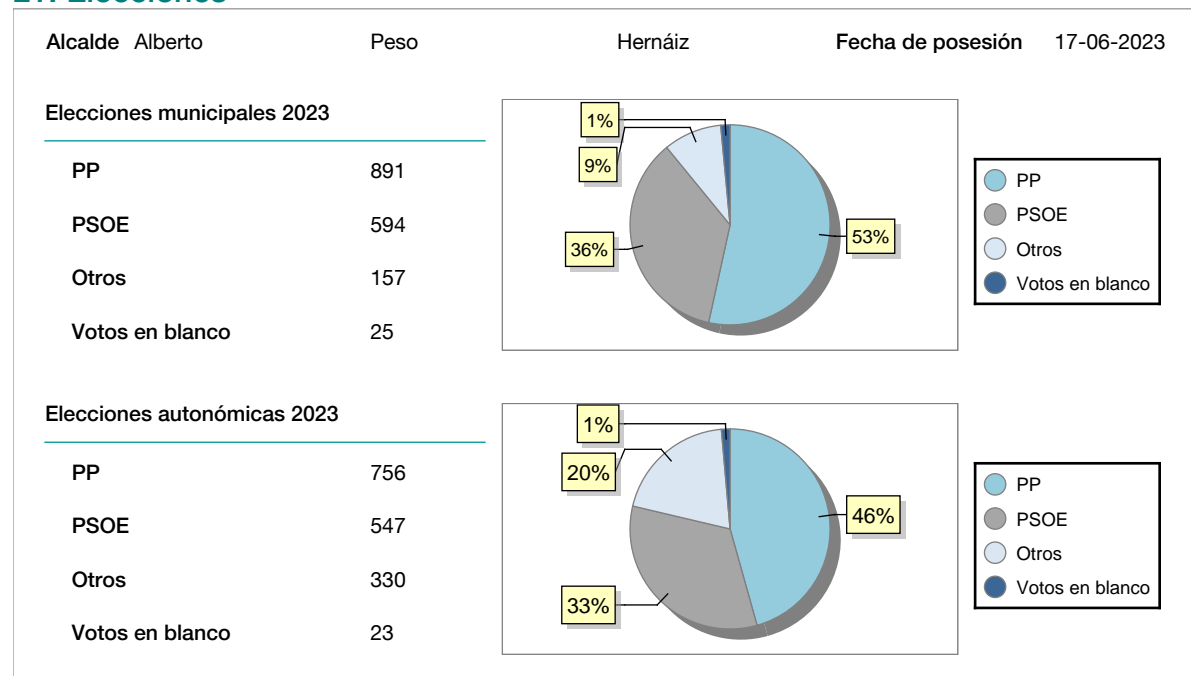
Alumnado

ESO	0
Bachillerato	0
Ciclos Formativos	0

Alumnos

SIN DATOS

21. Elecciones



22. Renta Media

	2021	2022
Media de la renta por unidad de consumo	18.701	19.634
Renta neta media por hogar	31.450	32.743