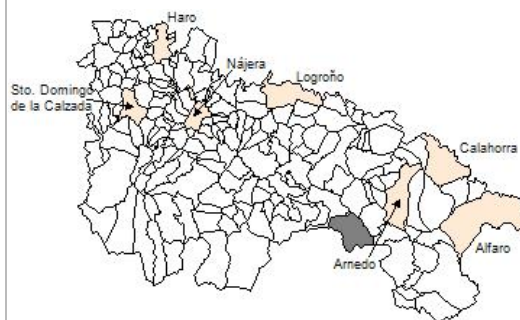


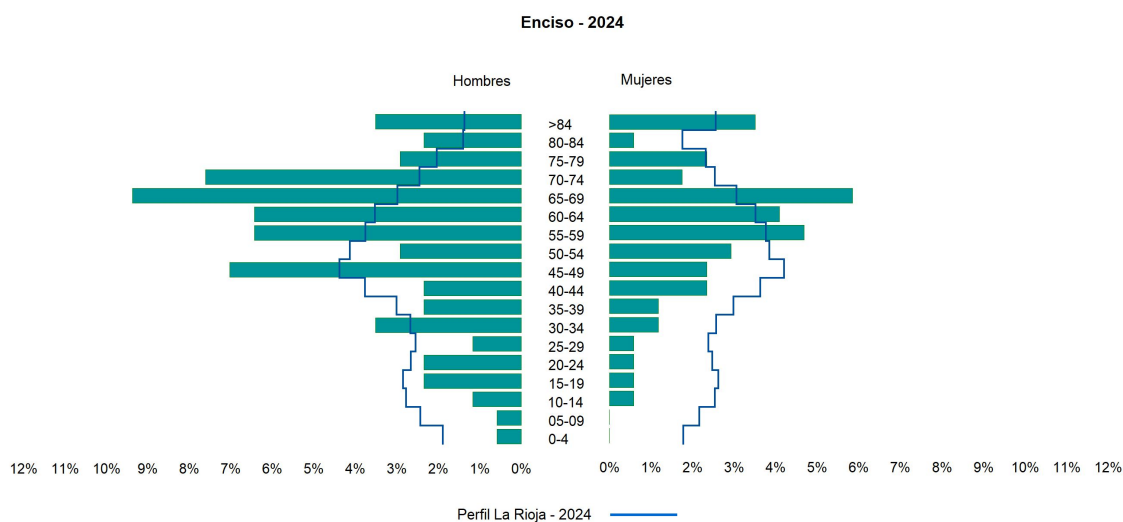
1. Datos Generales

Código INE	26058
Municipio	Enciso
Partido judicial	Calahorra
Zona de salud	Arnedo
Superficie municipal (Km2)	69,69
Altitud máx. del núcleo de población principal (m)	813
Distancia a la capital	72
Número de núcleos	10



2. Evolución Demográfica

Padrón	2022	2023	2024
Total	172	174	171
Hombres	110	113	111
Mujeres	62	61	60
Densidad	2,5	2,5	2,5
Extranjeros	11	8	10



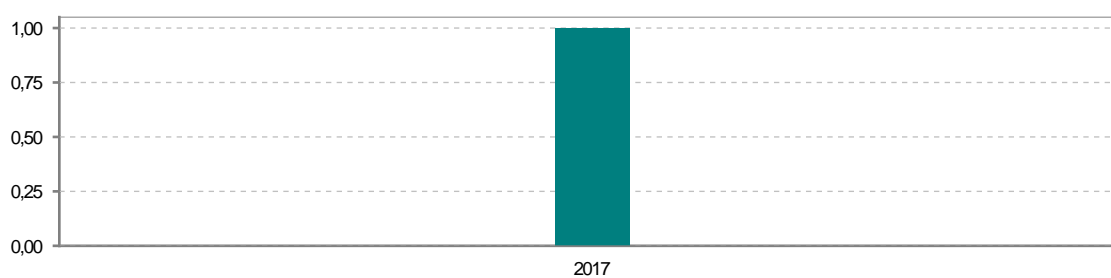
3. Índices y tasas de Población (1/1/2024)

	Enciso	La Rioja
Ratio de feminidad (Total Mujeres / Total Hombres) x 100	54,05	102,64
Índice de infancia (Pob. de 0 a 14 / Pob. Total) x 100	2,92	13,34
Índice de tendencia (Pob. de 0 a 4 / Pob. de 5 a 9) x 100	100,00	79,34
Índice de juventud (Pob. de 15 a 29 / Pob. total) x 100	7,60	15,32
Índice de longevidad (Pob. > 84 / Pob. > 64) x 100	17,65	17,48
Índice de vejez (Pob. >= 65 / Pob. Total) x 100	39,77	22,12
Tasa de dependencia ((Pob. < 16 + Pob. > 64) / Pob. de 16 a 64) x 100	76,29	57,66
Tasa de reemplazo (Pob. de 20 a 29 / Pob. de 55 a 64) x 100	21,62	68,84
Tasa de maternidad (Pob. de 0 a 4 / Mujeres de 15 a 49) x 100	6,67	17,20
Tasa de residentes extranjeros (Total extranjeros / Pob. Total) x 100	5,85	14,42

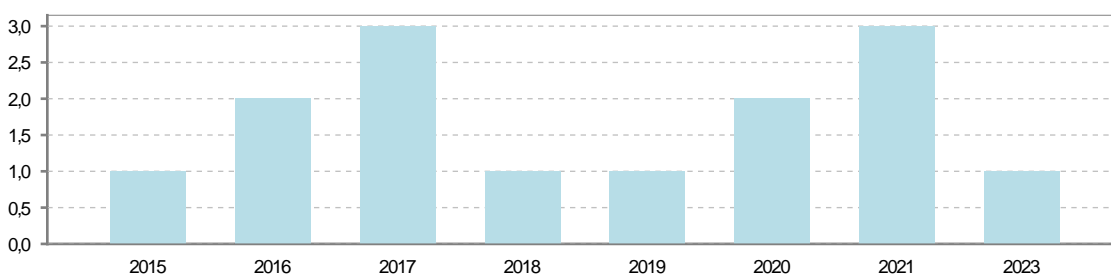
4. Movimiento Natural de la Población

	2018	2019	2020	2021	2022	2023
Nacimientos						
Defunciones	1	1	2	3		1
Matrimonios					1	
Crecimiento vegetativo	-1	-1	-2	-3		-1

Nacimientos

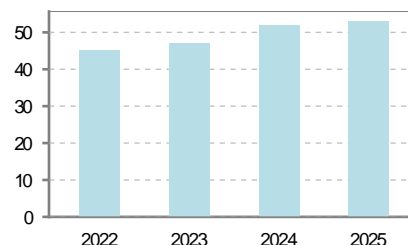


Defunciones

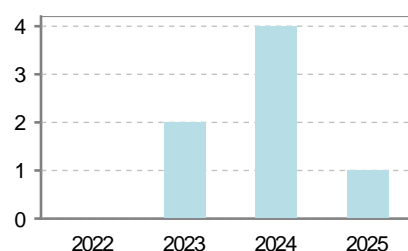


5. Mercado Laboral. (a 31 de marzo)

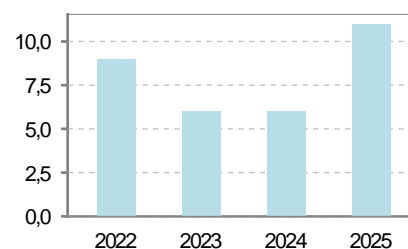
Afiliados	2022	2023	2024	2025
Total	45	47	52	53
R.General y otros	17	16	21	21
Autónomo no agrario	21	24	24	24
Autónomo agrario	7	7	7	8



Contratos	2022	2023	2024	2025
Total		2	4	1
Hombres				
Mujeres		2	4	1



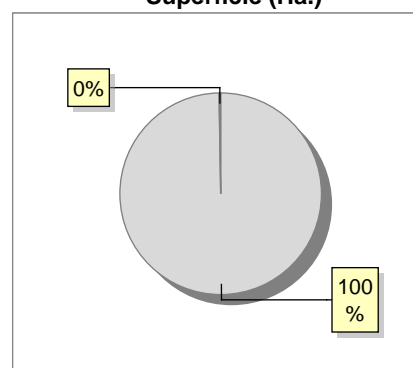
Paro registrado	2022	2023	2024	2025
Total	9	6	6	11
Hombres	5	3	4	6
Mujeres	4	3	2	5



6. Catastro (2024)

Titulares		Unidades Urbanas	
Urbano	836	Industrial	307
Rústico	813	Residencial	395
Urbano/Rústico	1.352	Terciario y comercial	41
Unidades Rústicas		Equipamiento	17
Parcelas	4.074	Suelo vacante	192
Subparcelas	4.167	Edificio Singular	2
Valor Catastral Rústico		Superficie Urbana	
Valor (Miles de Euros)	636,97	Superficie edificada	12,47
		Superficie sin edificar	5,68
Valor Catastral Urbano (Miles de Euros)			
Valor catastral del suelo	2.014,59		
Valor catastral de la construcción	9.251,98		

Superficie (Ha.)

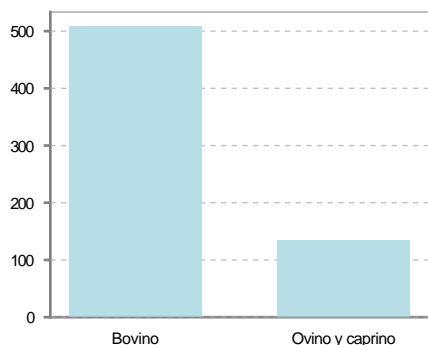


● Superficie rústica (Ha.)

● Superficie urbana (Ha.)

7. Ganadería (2024)

	Cabezas ganaderas	Unidades ganaderas
Aves		
Gallinas		
Pollos		
Bovinos	508	500,80
Terneros de cebo	18	10,80
Vacas de carne	490	490,00
Vacas de ordeño		
Conejas		
Conejas		
Ovinos y Caprinos	135	20,25
Cabras	11	1,65
Ovejas	124	18,60
Porcinos		
Cerdas		
Cerdos de cebo		



8. Distribución General del Terreno -Ha. (2023)

	Total	Regadío	Secano
Total Municipal	6.967	14	6.953
Tierras de cultivo	5	4	1
Barbecho y otras tierras	1		1
Cultivos herbáceos	1	1	
Cultivos leñosos	3	3	
Aprovechamiento pastos	2.965		2.965
Eriales	65		65
Pastizales permanentes	2.863		2.863
Prados permanentes			
Prados y pastizales naturales	37		37
Superficie agraria no utilizada	7		7
Baldíos	5		5
Cultivos permanentes	2		2
Superficies forestales arboladas	3.845	10	3.835
Espartizal			
Monte abierto	120		120
Monte leñoso	2.015		2.015
Monte maderable	1.710	10	1.700
Superficie ni agraria ni forestal	145		145
Ríos y lagos	36		36
Superficie no agrícola	90		90
Terreno improductivo	19		19

9. Cultivos herbáceos -Ha. (2023)

	Secano	Regadío	Total
Total cultivos herbáceos		1	1
Cereales grano			
Leguminosas grano			
Patata			
Cultivos industriales			
Flores y plantas			
Cultivos forrajeros			
Hortalizas		1	1

10. Cultivos leñosos -Ha. (2023)

	Secano	Regadío	Total
Total cultivos leñosos		3	3
Cítricos			
Frutales		2	2
Viñedo			
Olivar			
Otros cultivos leñosos		1	1
Viveros			

11. Entidades Financieras

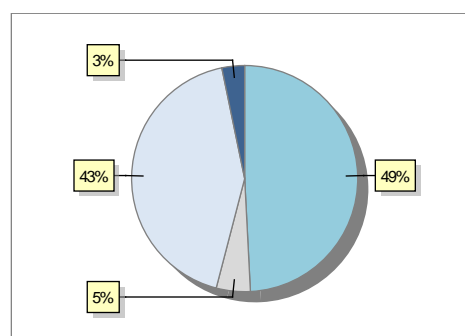
	2022	2023	2024
Entidades financieras de Depósito	0	0	0
Entidades Financieras de Crédito	0	0	0

12. Salud

	2022	2023	2024
Centros de salud	0	0	0
Consultorios	1	1	1
Farmacias	0	0	0
Botiquines	1	1	1

13. Parque de Vehículos

	2020	2021	2022	2023
Total vehículos	172	176	183	185
Automóviles	89	88	92	91
Motos	10	9	8	9
Furgonetas y Camiones	70	74	77	79
Autobuses	0	0	0	0
Tractores industriales	0	0	0	0
Otros vehículos	3	5	6	6



● Automóviles
 ● Motos
 ● Furgonetas y Camiones
 ● Otros vehículos

14. Espacios Deportivos

	2024
Campos de tiro	1
Campos de golf	0
Campos de fútbol	0
Rocodromos	1
Pistas de petanca	0
Pistas de padel	0
Pistas de atletismo	0
Piscinas cubiertas	0
Pistas de squash	0
Pistas polideportivas	1
Pistas de tenis	0
Piscinas al aire libre	1
Pabellones polideportivos	0
Pabellones con fronton	0
Frontones	1

15. Turismo (2024)

	Establecimientos	Habitaciones	Plazas
Hoteles			
Casas rurales	10	41	66
Restaurantes	4		245
Hostales			
Pensiones	1	6	11
Turismo activo			
Agencias de viajes			
Apartamentos			
Campings			
Albergues turísticos			
Viviendas de uso turístico	13		
Empresas organizadoras de congresos y reuniones			

16. Conectividad: Banda ancha Fija

Entidad Municipal	Caudal de Bajada	Fibra optica de centralita	Fibra optica hasta el Hogar
Enciso	30 Mb	SI	NO

17. Conectividad: Banda ancha Movil

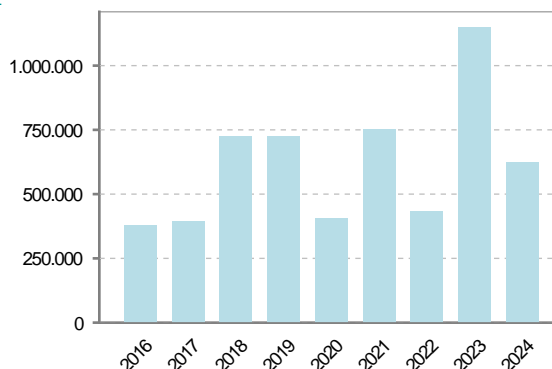
Entidad Municipal	Caudal de Bajada	UMTS
Enciso	6 Mb	SI

18. Presupuestos Municipales

Gastos por capitulos

Gastos de Personal	157.225
Gastos en Bienes Corrientes y Servicios	228.360
Gastos Financieros	500
Transferencias Corrientes	47.500
Inversiones Reales	191.865
Transferencias de Capital	0
Activos Financieros	0
Pasivos Financieros	0

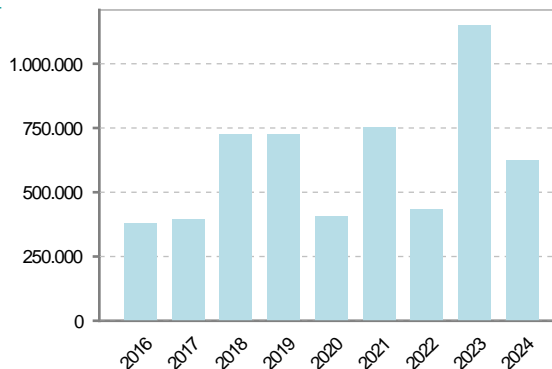
Gastos



Ingresos por capitulos

Impuestos Directos	118.400
Impuestos Indirectos	4.000
Tasas y Otros Ingresos	119.000
Transferencias Corrientes	95.200
Ingresos Patrimoniales	98.000
Enajenacion de Inversiones Reales	5.000
Transferencias de Capital	186.000
Activos Financieros	0
Pasivos Financieros	0

Ingresos



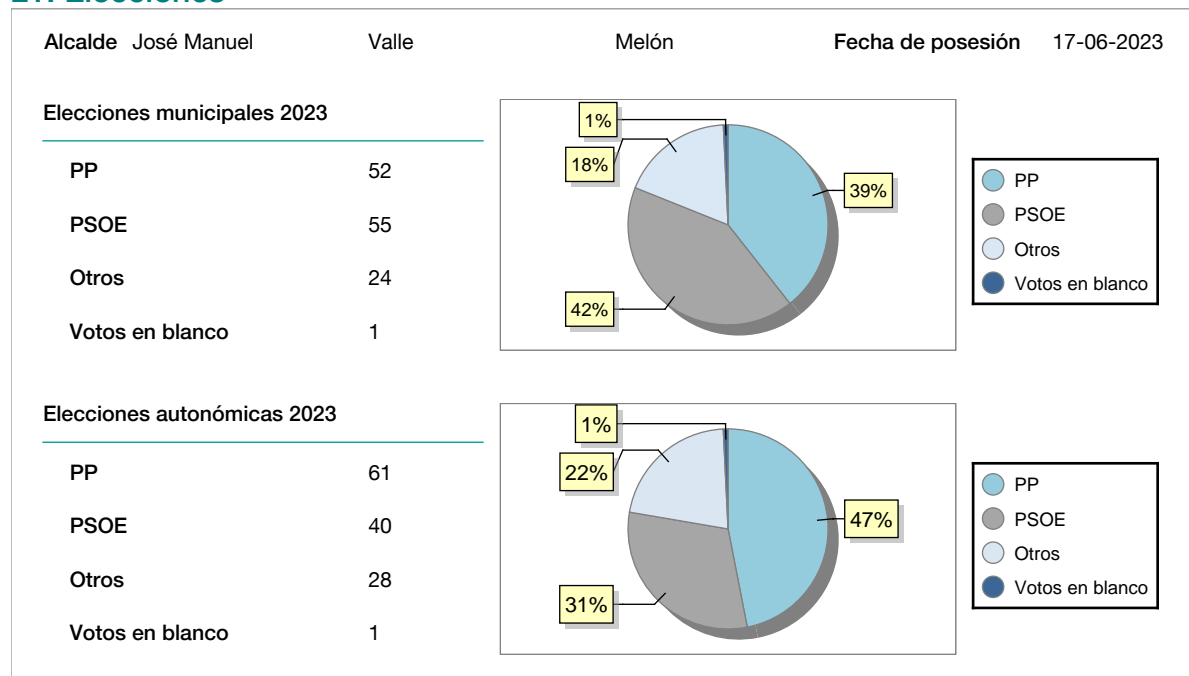
19. Educación - Curso 2024 / 2025 - Centros públicos

Educación Infantil 2º Ciclo, Primaria y Especial		ESO, Bachillerato y Ciclos Formativos	
Institución educativa		Institución educativa	
CRA	Sin centro rural agrupado	Centros	0
Colegios	0	Alumnado	
Alumnado		ESO	0
Alumnos	0	Bachillerato	0
		Ciclos Formativos	0
Alumnos			
<div>SIN DATOS</div>			

20. Educación - Curso 2024 / 2025 - Centros privados

Educación Infantil 2º Ciclo, Primaria y Especial		ESO, Bachillerato y Ciclos Formativos	
Institución educativa		Institución educativa	
Colegios	0	Centros	0
Alumnado		Alumnado	
Alumnos	0	ESO	0
		Bachillerato	0
		Ciclos Formativos	0
Alumnos			
<div>SIN DATOS</div>			

21. Elecciones



22. Renta Media

	2021	2022
Media de la renta por unidad de consumo	17.773	19.160
Renta neta media por hogar	24.217	26.575