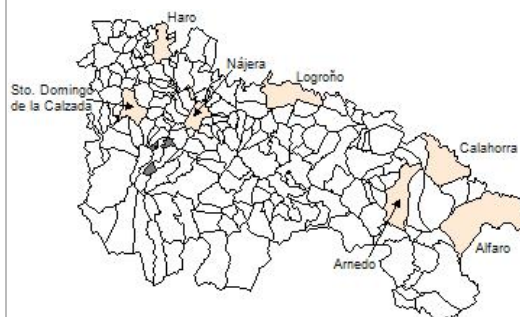


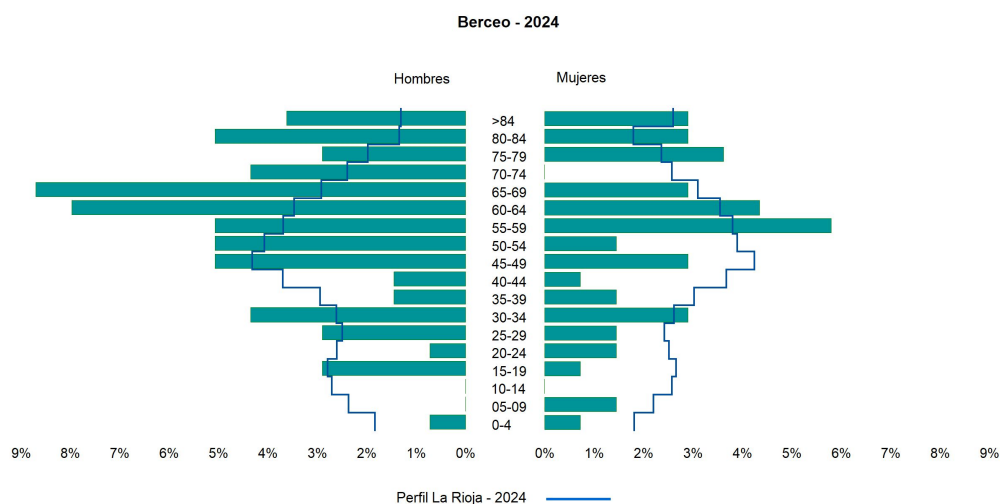
## 1. Datos Generales

Código INE	26027
Municipio	Berceo
Partido judicial	Logroño
Zona de salud	Nájera
Superficie municipal (Km2)	15,27
Altitud máx. del núcleo de población principal (m)	727
Distancia a la capital	42
Número de núcleos	2



## 2. Evolución Demográfica

Padrón	2022	2023	2024
Total	143	139	138
Hombres	90	88	86
Mujeres	53	51	52
Densidad	9,4	9,1	9,0
Extranjeros	10	14	14




### 3. Índices y tasas de Población (1/1/2024)

	Berceo	La Rioja
Ratio de feminidad (Total Mujeres / Total Hombres) x 100	60,47	102,64
Índice de infancia (Pob. de 0 a 14 / Pob. Total) x 100	2,90	13,34
Índice de tendencia (Pob. de 0 a 4 / Pob. de 5 a 9) x 100	100,00	79,34
Índice de juventud (Pob. de 15 a 29 / Pob. total) x 100	10,14	15,32
Índice de longevidad (Pob. > 84 / Pob. > 64) x 100	17,65	17,48
Índice de vejez (Pob. >= 65 / Pob. Total) x 100	36,96	22,12
Tasa de dependencia ((Pob. < 16 + Pob. > 64) / Pob. de 16 a 64) x 100	66,27	57,66
Tasa de reemplazo (Pob. de 20 a 29 / Pob. de 55 a 64) x 100	28,12	68,84
Tasa de maternidad (Pob. de 0 a 4 / Mujeres de 15 a 49) x 100	12,50	17,20
Tasa de residentes extranjeros (Total extranjeros / Pob. Total) x 100	10,14	14,42

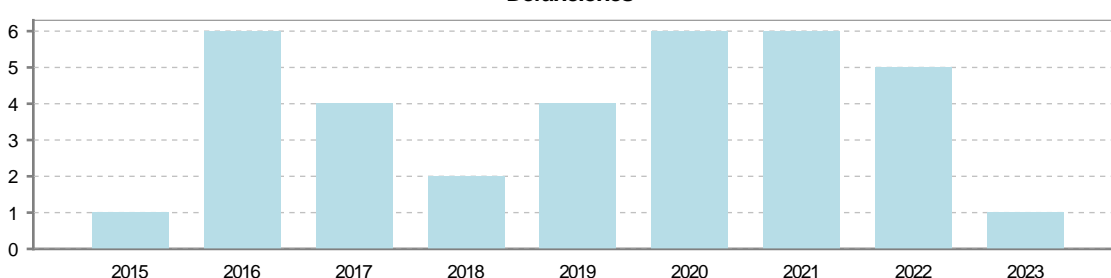
### 4. Movimiento Natural de la Población

	2018	2019	2020	2021	2022	2023
Nacimientos	1					1
Defunciones	2	4	6	6	5	1
Matrimonios		2		1		
Crecimiento vegetativo	-1	-4	-6	-6	-5	0

**Nacimientos**

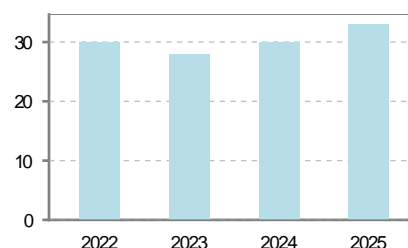


**Defunciones**

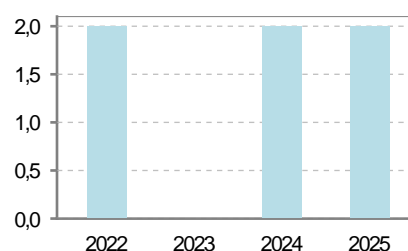


## 5. Mercado Laboral. (a 31 de marzo)

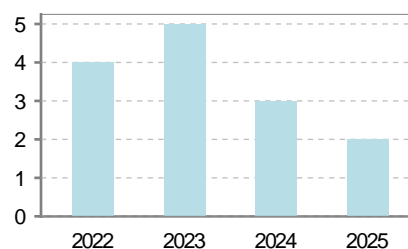
Afiliados	2022	2023	2024	2025
Total	30	28	30	33
R.General y otros	13	10	13	16
Autónomo no agrario	13	14	13	14
Autónomo agrario	4	4	4	3



Contratos	2022	2023	2024	2025
Total	2		2	2
Hombres			2	2
Mujeres	2			



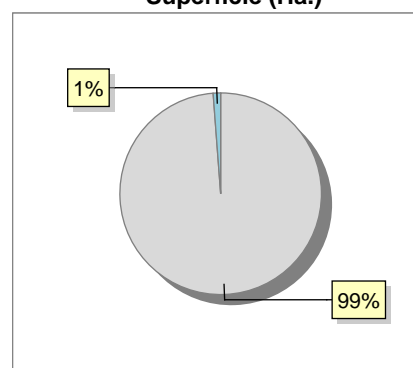
Paro registrado	2022	2023	2024	2025
Total	4	5	3	2
Hombres	4	4	2	1
Mujeres		1	1	1



## 6. Catastro (2024)

Titulares		Unidades Urbanas	
Urbano	463	Industrial	163
Rústico	724	Residencial	229
Urbano/Rústico	986	Terciario y comercial	13
		Equipamiento	12
Unidades Rústicas		Suelo vacante	160
Parcelas	1.340	Edificio Singular	1
Subparcelas	1.626		
		Superficie Urbana	
Valor Catastral Rústico		Superficie edificada	9,56
Valor (Miles de Euros)	1.578,03	Superficie sin edificar	8,15
Valor Catastral Urbano (Miles de Euros)			
Valor catastral del suelo			3.847,37
Valor catastral de la construcción			6.594,09


Superficie (Ha.)



● Superficie rústica (Ha.)  
● Superficie urbana (Ha.)

## 7. Ganadería (2024)

	Cabezas ganaderas	Unidades ganaderas
<b>Aves</b>		
Gallinas		
Pollos		
<b>Bovinos</b>		
Terneros de cebo		
Vacas de carne		
Vacas de ordeño		
<b>Conejas</b>		
Conejas		
<b>Ovinos y Caprinos</b>		
Cabras		
Ovejas		
<b>Porcinos</b>		
Cerdas		
Cerdos de cebo		



## 8. Distribución General del Terreno -Ha. (2023)

	Total	Regadío	Secano
<b>Total Municipal</b>	1.527	66	1.461
<b>Tierras de cultivo</b>	489	52	437
Barbecho y otras tierras	19	1	18
Cultivos herbáceos	450	51	399
Cultivos leñosos	20		20
<b>Aprovechamiento pastos</b>	131		131
Eriales	5		5
Pastizales permanentes	126		126
Prados permanentes			
Prados y pastizales naturales			
<b>Superficie agraria no utilizada</b>	5		5
Baldíos	5		5
Cultivos permanentes	..		
<b>Superficies forestales arboladas</b>	816	14	802
Espartizal			
Monte abierto			
Monte leñoso	539		539
Monte maderable	277	14	263
<b>Superficie ni agraria ni forestal</b>	86		86
Ríos y lagos	7		7
Superficie no agrícola	64		64
Terreno improductivo	15		15

## 9. Cultivos herbáceos -Ha. (2023)

	Secano	Regadío	Total
<b>Total cultivos herbáceos</b>	399	51	450
Cereales grano	309	24	333
Leguminosas grano	25	1	26
Patata		1	1
Cultivos industriales	57	22	79
Flores y plantas			
Cultivos forrajeros	8		8
Hortalizas		3	3

## 10. Cultivos leñosos -Ha. (2023)

	Secano	Regadío	Total
<b>Total cultivos leñosos</b>	20		20
Cítricos			
Frutales	1		1
Viñedo	18		18
Olivar	1		1
Otros cultivos leñosos			
Viveros			

## 11. Entidades Financieras

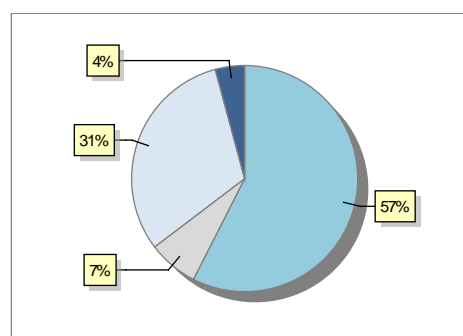
	2022	2023	2024
Entidades financieras de Depósito	0	0	0
Entidades Financieras de Crédito	0	0	0

## 12. Salud

	2022	2023	2024
Centros de salud	0	0	0
Consultorios	1	1	1
Farmacias	0	0	0
Botiquines	0	0	0

## 13. Parque de Vehículos

	2020	2021	2022	2023
Total vehículos	172	170	167	167
Automóviles	100	101	96	96
Motos	14	13	13	12
Furgonetas y Camiones	50	49	51	52
Autobuses	0	0	0	0
Tractores industriales	0	0	0	0
Otros vehículos	8	7	7	7



## 14. Espacios Deportivos

	2024
Campos de tiro	0
Campos de golf	0
Campos de fútbol	1
Rocodromos	0
Pistas de petanca	0
Pistas de padel	0
Pistas de atletismo	0
Piscinas cubiertas	0
Pistas de squash	0
Pistas polideportivas	1
Pistas de tenis	0
Piscinas al aire libre	1
Pabellones polideportivos	0
Pabellones con fronton	0
Frontones	0

## 15. Turismo (2024)

	Establecimientos	Habitaciones	Plazas
<b>Hoteles</b>			
Casas rurales	1	5	10
Restaurantes	1		82
Hostales			
Pensiones			
Turismo activo			
Agencias de viajes			
Apartamentos			
Campings	1		392
Albergues turísticos			
Viviendas de uso turístico	1		
Empresas organizadoras de congresos y reuniones			

## 16. Conectividad: Banda ancha Fija

Entidad Municipal	Caudal de Bajada	Fibra optica de centralita	Fibra optica hasta el Hogar
Berceo	6 Mb	SI	NO

## 17. Conectividad: Banda ancha Movil

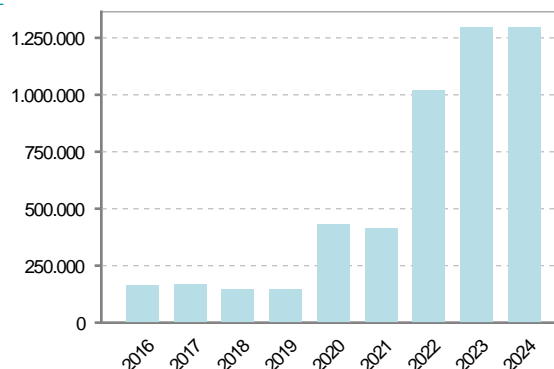
Entidad Municipal	Caudal de Bajada	UMTS
Berceo		NO

## 18. Presupuestos Municipales

### Gastos por capitulos

Gastos de Personal	66.000
Gastos en Bienes Corrientes y Servicios	118.680
Gastos Financieros	1.500
Transferencias Corrientes	3.000
Inversiones Reales	1.095.000
Transferencias de Capital	15.000
Activos Financieros	0
Pasivos Financieros	0

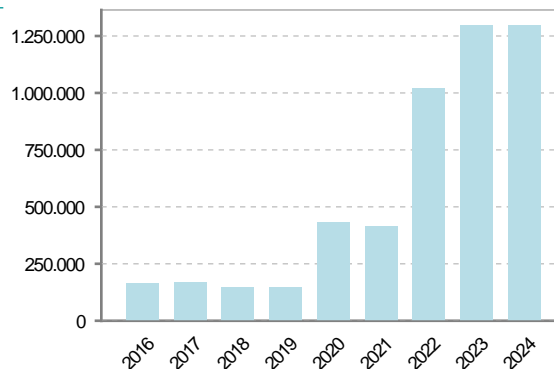
### Gastos



### Ingresos por capitulos

Impuestos Directos	130.180
Impuestos Indirectos	10.000
Tasas y Otros Ingresos	39.500
Transferencias Corrientes	155.000
Ingresos Patrimoniales	14.500
Enajenacion de Inversiones Reales	0
Transferencias de Capital	950.000
Activos Financieros	0
Pasivos Financieros	0

### Ingresos



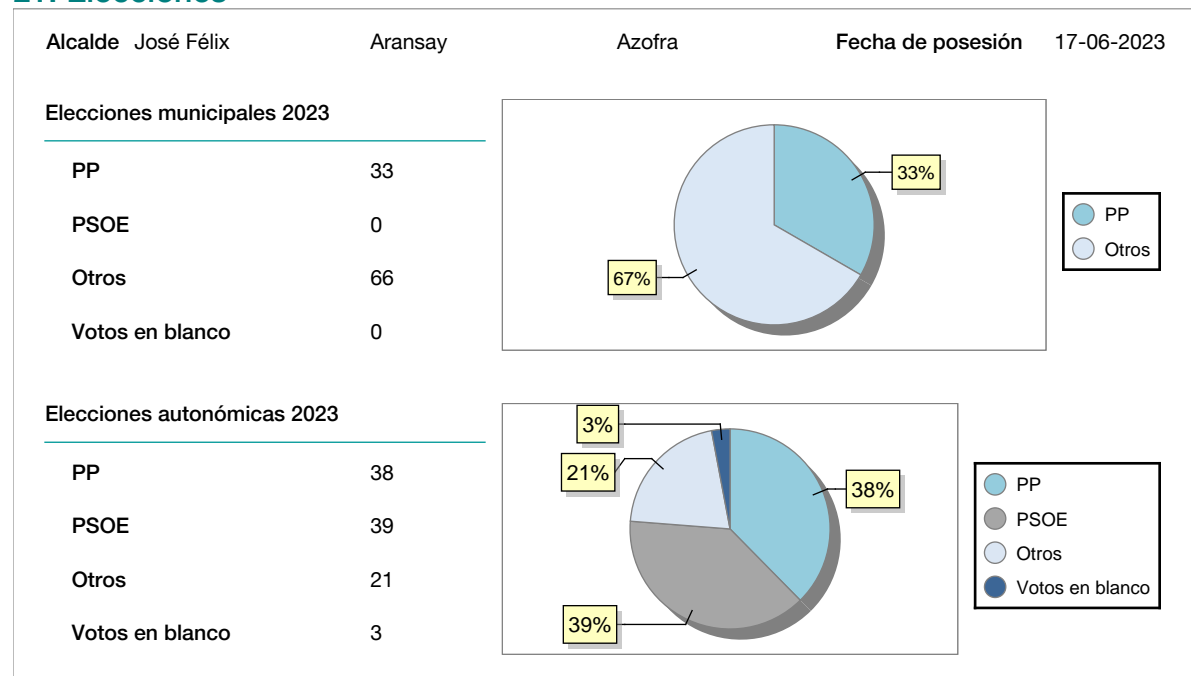
## 19. Educación - Curso 2024 / 2025 - Centros públicos

Educación Infantil 2º Ciclo, Primaria y Especial		ESO, Bachillerato y Ciclos Formativos	
Institución educativa		Institución educativa	
CRA	Sin centro rural agrupado	Centros	0
Colegios	0	<b>Alumnado</b>	
<b>Alumnado</b>		ESO	0
Alumnos	0	Bachillerato	0
		Ciclos Formativos	0
<b>Alumnos</b>			
SIN DATOS			

## 20. Educación - Curso 2024 / 2025 - Centros privados

Educación Infantil 2º Ciclo, Primaria y Especial		ESO, Bachillerato y Ciclos Formativos	
Institución educativa		Institución educativa	
Colegios	0	Centros	0
<b>Alumnado</b>		<b>Alumnado</b>	
Alumnos	0	ESO	0
		Bachillerato	0
		Ciclos Formativos	0
<b>Alumnos</b>			
SIN DATOS			

## 21. Elecciones



## 22. Renta Media

	2021	2022
Media de la renta por unidad de consumo	18.560	20.501
Renta neta media por hogar	25.508	28.182