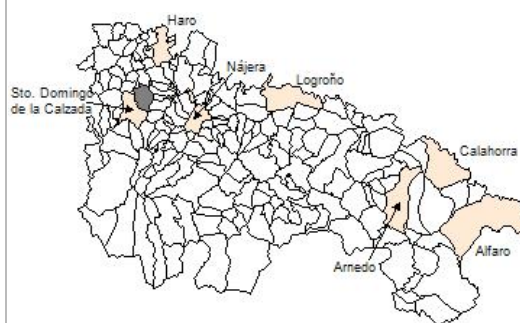


1. Datos Generales

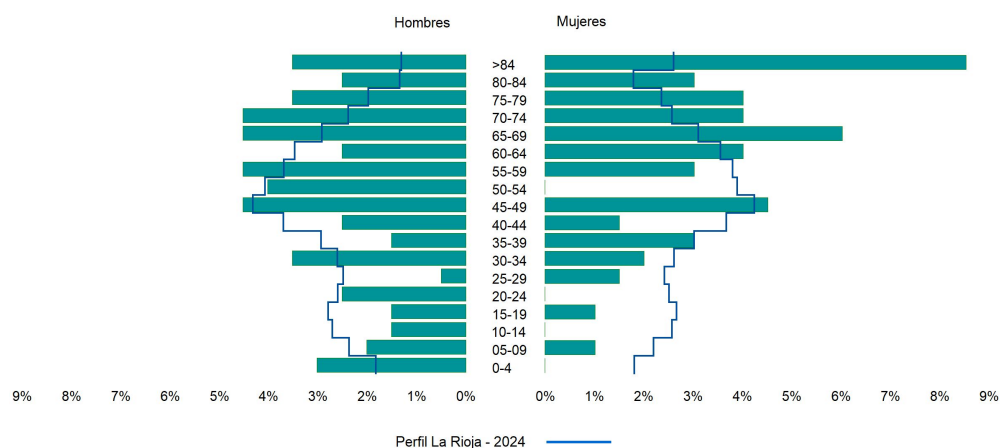
Código INE	26024
Municipio	Bañares
Partido judicial	Haro
Zona de salud	Santo Domingo de la Calzada
Superficie municipal (Km2)	29,59
Altitud máx. del núcleo de población principal (m)	591
Distancia a la capital	44
Número de núcleos	2



2. Evolución Demográfica

Padrón	2022	2023	2024
Total	208	201	199
Hombres	112	110	105
Mujeres	96	91	94
Densidad	7,0	6,8	6,7
Extranjeros	8	6	8

Bañares - 2024



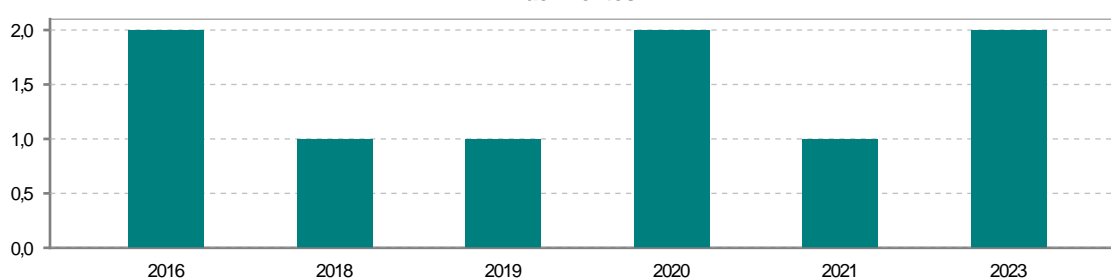
3. Índices y tasas de Población (1/1/2024)

	Bañares	La Rioja
Ratio de feminidad (Total Mujeres / Total Hombres) x 100	89,52	102,64
Índice de infancia (Pob. de 0 a 14 / Pob. Total) x 100	7,54	13,34
Índice de tendencia (Pob. de 0 a 4 / Pob. de 5 a 9) x 100	100,00	79,34
Índice de juventud (Pob. de 15 a 29 / Pob. total) x 100	7,04	15,32
Índice de longevidad (Pob. > 84 / Pob. > 64) x 100	27,27	17,48
Índice de vejez (Pob. >= 65 / Pob. Total) x 100	44,22	22,12
Tasa de dependencia ((Pob. < 16 + Pob. > 64) / Pob. de 16 a 64) x 100	109,47	57,66
Tasa de reemplazo (Pob. de 20 a 29 / Pob. de 55 a 64) x 100	32,14	68,84
Tasa de maternidad (Pob. de 0 a 4 / Mujeres de 15 a 49) x 100	22,22	17,20
Tasa de residentes extranjeros (Total extranjeros / Pob. Total) x 100	4,02	14,42

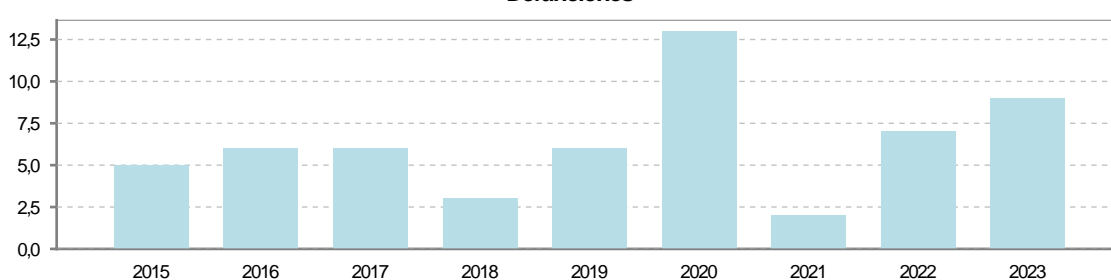
4. Movimiento Natural de la Población

	2018	2019	2020	2021	2022	2023
Nacimientos	1	1	2	1		2
Defunciones	3	6	13	2	7	9
Matrimonios						
Crecimiento vegetativo	-2	-5	-11	-1	-7	-7

Nacimientos

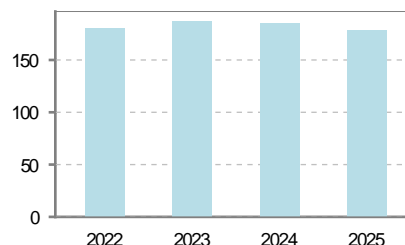


Defunciones

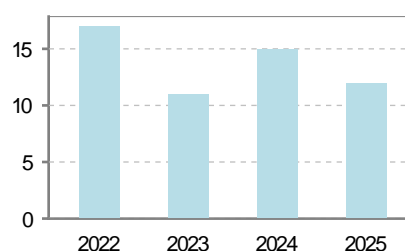


5. Mercado Laboral. (a 31 de marzo)

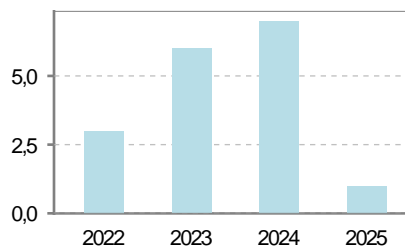
Afiliados	2022	2023	2024	2025
Total	180	187	185	178
R.General y otros	126	135	134	131
Autónomo no agrario	31	28	28	25
Autónomo agrario	23	24	23	22



Contratos	2022	2023	2024	2025
Total	17	11	15	12
Hombres	13	10	12	8
Mujeres	4	1	3	4



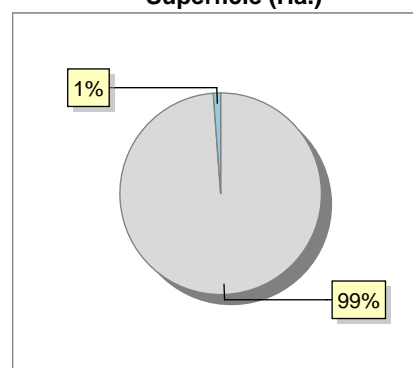
Paro registrado	2022	2023	2024	2025
Total	3	6	7	1
Hombres	2	3	2	1
Mujeres	1	3	5	



6. Catastro (2024)

Titulares		Unidades Urbanas	
Urbano	614	Industrial	145
Rústico	968	Residencial	300
Urbano/Rústico	1.320	Terciario y comercial	19
		Equipamiento	3
Unidades Rústicas		Suelo vacante	159
Parcelas	1.769	Edificio Singular	1
Subparcelas	2.415		
Valor Catastral Rústico		Superficie Urbana	
Valor (Miles de Euros)	20.517,52	Superficie edificada	17,75
		Superficie sin edificar	16,66
Valor Catastral Urbano (Miles de Euros)			
Valor catastral del suelo			11.855,59
Valor catastral de la construcción			11.913,47

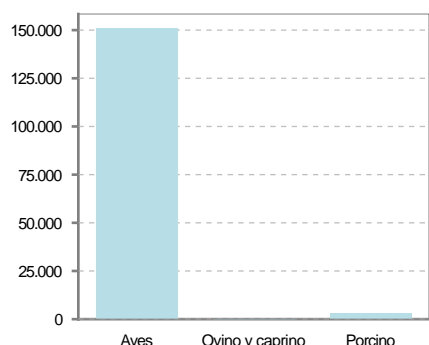
Superficie (Ha.)



● Superficie rústica (Ha.)
● Superficie urbana (Ha.)

7. Ganadería (2024)

	Cabezas ganaderas	Unidades ganaderas
Aves	150.800	754,00
Gallinas		
Pollos	150.800	754,00
Bovinos		
Terneros de cebo		
Vacas de carne		
Vacas de ordeño		
Conejas		
Conejas		
Ovinos y Caprinos	57	8,55
Cabras	9	1,35
Ovejas	48	7,20
Porcinos	3.007	481,26
Cerdas	1	0,30
Cerdos de cebo	3.006	480,96



8. Distribución General del Terreno -Ha. (2023)

	Total	Regadío	Secano
Total Municipal	3.186	1.612	1.574
Tierras de cultivo	2.879	1.609	1.270
Barbecho y otras tierras	74	6	68
Cultivos herbáceos	2.663	1.580	1.083
Cultivos leñosos	142	23	119
Aprovechamiento pastos	12		12
Eriales	2		2
Pastizales permanentes	10		10
Prados permanentes			
Prados y pastizales naturales			
Superficie agraria no utilizada	67		67
Baldíos	67		67
Cultivos permanentes	..		
Superficies forestales arboladas	16	3	13
Espartizal			
Monte abierto			
Monte leñoso	7		7
Monte maderable	9	3	6
Superficie ni agraria ni forestal	212		212
Ríos y lagos	10		10
Superficie no agrícola	184		184
Terreno improductivo	18		18

9. Cultivos herbáceos -Ha. (2023)

	Secano	Regadío	Total
Total cultivos herbáceos	1.083	1.580	2.663
Cereales grano	923	793	1.716
Leguminosas grano		6	6
Patata		50	50
Cultivos industriales	154	109	263
Flores y plantas			
Cultivos forrajeros	6	4	10
Hortalizas		618	618

10. Cultivos leñosos -Ha. (2023)

	Secano	Regadío	Total
Total cultivos leñosos	119	23	142
Cítricos			
Frutales			
Viñedo	117	19	136
Olivar	2	3	5
Otros cultivos leñosos		1	1
Viveros			

11. Entidades Financieras

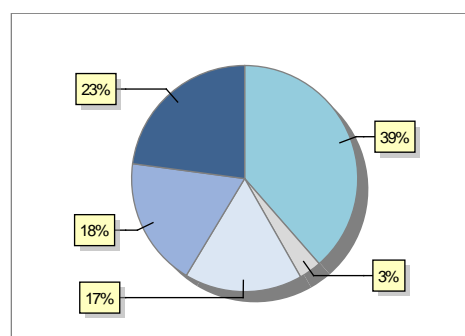
	2022	2023	2024
Entidades financieras de Depósito	1	1	1
Entidades Financieras de Crédito	0	0	0

12. Salud

	2022	2023	2024
Centros de salud	0	0	0
Consultorios	1	1	1
Farmacias	1	1	1
Botiquines	0	0	0

13. Parque de Vehículos

	2020	2021	2022	2023
Total vehículos	483	493	486	498
Automóviles	201	197	196	192
Motos	15	16	15	16
Furgonetas y Camiones	90	87	85	84
Autobuses	0	0	0	0
Tractores industriales	74	81	79	92
Otros vehículos	103	112	111	114



14. Espacios Deportivos

	2024
Campos de tiro	0
Campos de golf	0
Campos de fútbol	1
Rocodromos	0
Pistas de petanca	0
Pistas de padel	0
Pistas de atletismo	0
Piscinas cubiertas	0
Pistas de squash	0
Pistas polideportivas	1
Pistas de tenis	1
Piscinas al aire libre	1
Pabellones polideportivos	0
Pabellones con fronton	0
Frontones	1

15. Turismo (2024)

	Establecimientos	Habitaciones	Plazas
Hoteles			
Casas rurales			
Restaurantes	1		28
Hostales			
Pensiones			
Turismo activo			
Agencias de viajes			
Apartamentos			
Campings	1		2.855
Albergues turísticos			
Viviendas de uso turístico	1		
Empresas organizadoras de congresos y reuniones			

16. Conectividad: Banda ancha Fija

Entidad Municipal	Caudal de Bajada	Fibra optica de centralita	Fibra optica hasta el Hogar
Bañares	20 Mb	SI	NO

17. Conectividad: Banda ancha Movil

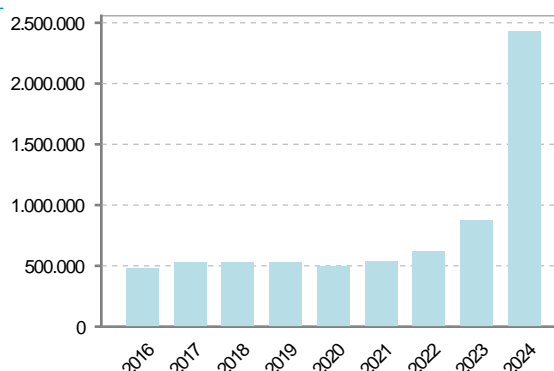
Entidad Municipal	Caudal de Bajada	UMTS
Bañares		NO

18. Presupuestos Municipales

Gastos por capitulos

Gastos de Personal	215.192,1
Gastos en Bienes Corrientes y Servicios	867.000
Gastos Financieros	0
Transferencias Corrientes	10.500
Inversiones Reales	1.342.580,11
Transferencias de Capital	0
Activos Financieros	0
Pasivos Financieros	0

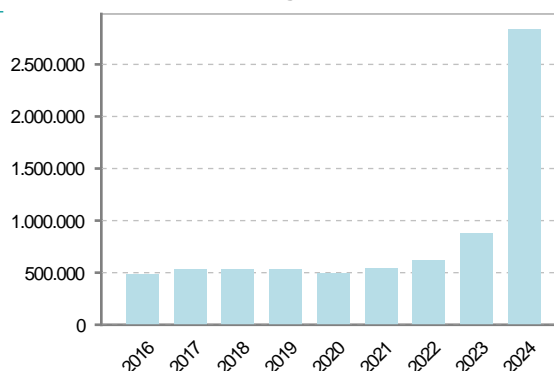
Gastos



Ingresos por capitulos

Impuestos Directos	235.500
Impuestos Indirectos	400.000
Tasas y Otros Ingresos	1.203.700
Transferencias Corrientes	252.168,4
Ingresos Patrimoniales	6.500
Enajenacion de Inversiones Reales	0
Transferencias de Capital	744.080,11
Activos Financieros	0
Pasivos Financieros	0

Ingresos



19. Educación - Curso 2024 / 2025 - Centros públicos

Educación Infantil 2º Ciclo, Primaria y Especial		ESO, Bachillerato y Ciclos Formativos	
Institución educativa		Institución educativa	
CRA	Sin centro rural agrupado	Centros	0
Colegios	0	Alumnado	
Alumnado		ESO	0
Alumnos	0	Bachillerato	0
		Ciclos Formativos	0
Alumnos			
SIN DATOS			

20. Educación - Curso 2024 / 2025 - Centros privados

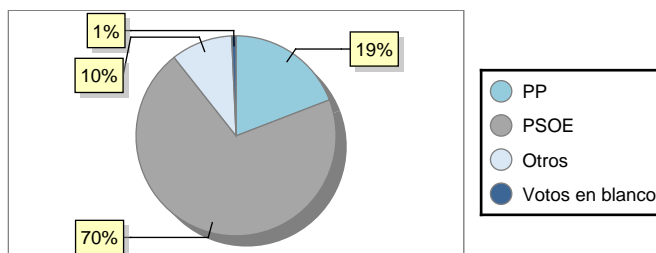
Educación Infantil 2º Ciclo, Primaria y Especial		ESO, Bachillerato y Ciclos Formativos	
Institución educativa		Institución educativa	
Colegios	0	Centros	0
Alumnado		Alumnado	
Alumnos	0	ESO	0
		Bachillerato	0
		Ciclos Formativos	0
Alumnos			
SIN DATOS			

21. Elecciones

Alcalde Antonio Santiago Ortiz De Landázuri Llamazares Fecha de posesión 17-06-2023

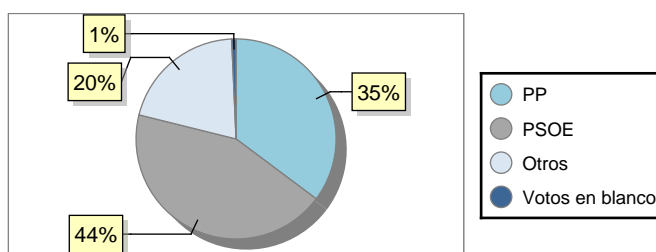
Elecciones municipales 2023

PP	27
PSOE	99
Otros	14
Votos en blanco	1



Elecciones autonómicas 2023

PP	50
PSOE	62
Otros	29
Votos en blanco	1



22. Renta Media

	2021	2022
Media de la renta por unidad de consumo	22.094	20.465
Renta neta media por hogar	30.715	27.906