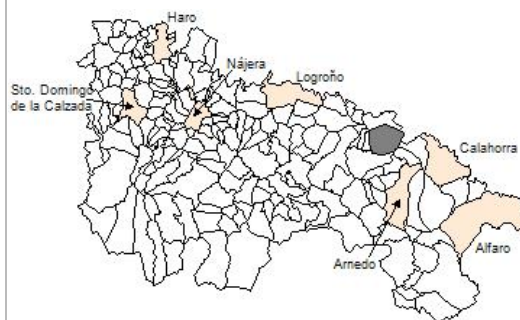


1. Datos Generales

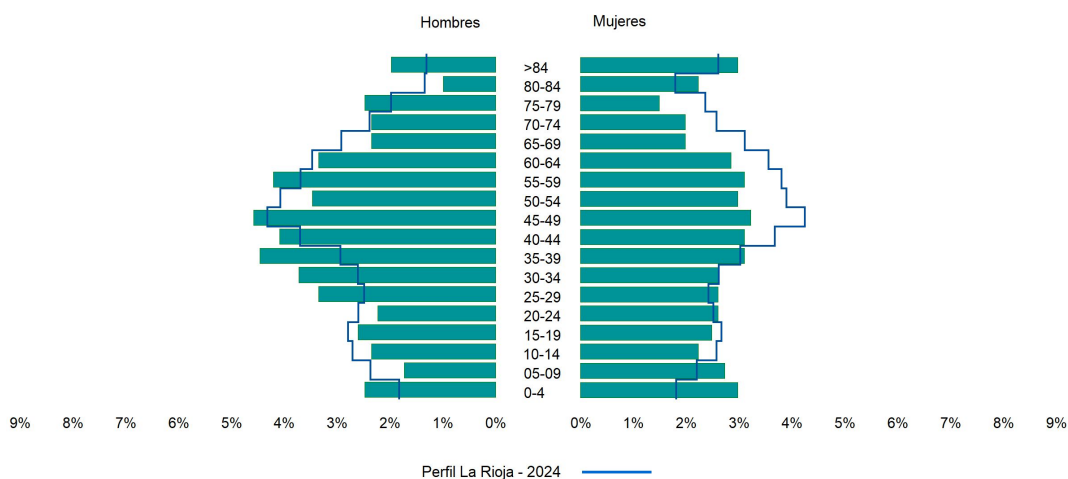
Código INE	26020
Municipio	Ausejo
Partido judicial	Calahorra
Zona de salud	Murillo de río Leza
Superficie municipal (Km2)	56,58
Altitud máx. del núcleo de población principal (m)	556
Distancia a la capital	29
Número de núcleos	2



2. Evolución Demográfica

Padrón	2022	2023	2024
Total	791	798	807
Hombres	414	425	426
Mujeres	377	373	381
Densidad	14,0	14,1	14,3
Extranjeros	291	299	309

Ausejo - 2024



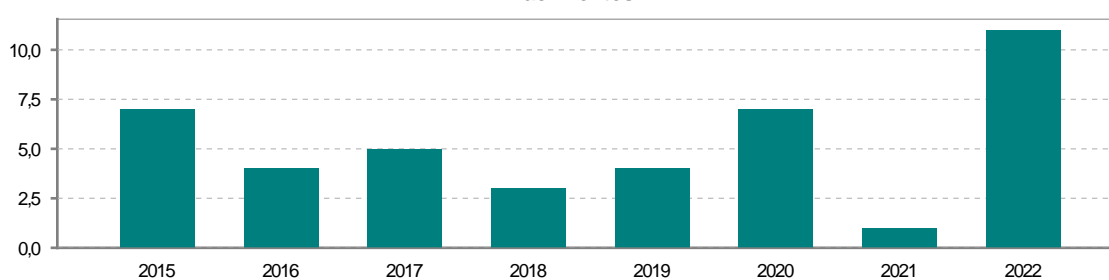
3. Índices y tasas de Población (1/1/2024)

	Ausejo	La Rioja
Ratio de feminidad (Total Mujeres / Total Hombres) x 100	89,44	102,64
Índice de infancia (Pob. de 0 a 14 / Pob. Total) x 100	14,50	13,34
Índice de tendencia (Pob. de 0 a 4 / Pob. de 5 a 9) x 100	122,22	79,34
Índice de juventud (Pob. de 15 a 29 / Pob. total) x 100	15,86	15,32
Índice de longevidad (Pob. > 84 / Pob. > 64) x 100	23,81	17,48
Índice de vejez (Pob. >= 65 / Pob. Total) x 100	20,82	22,12
Tasa de dependencia ((Pob. < 16 + Pob. > 64) / Pob. de 16 a 64) x 100	58,24	57,66
Tasa de reemplazo (Pob. de 20 a 29 / Pob. de 55 a 64) x 100	79,82	68,84
Tasa de maternidad (Pob. de 0 a 4 / Mujeres de 15 a 49) x 100	27,67	17,20
Tasa de residentes extranjeros (Total extranjeros / Pob. Total) x 100	38,29	14,42

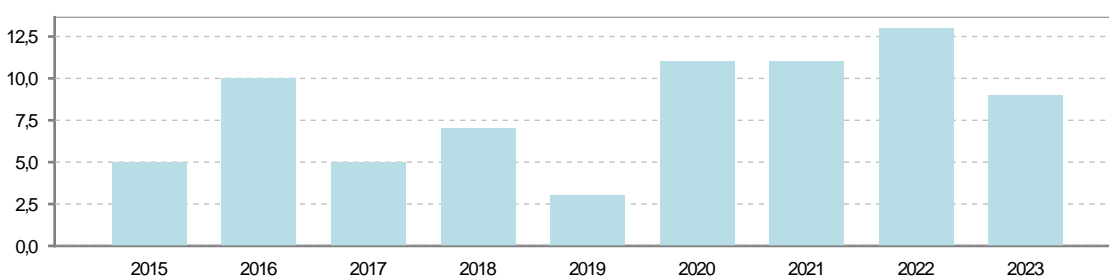
4. Movimiento Natural de la Población

	2018	2019	2020	2021	2022	2023
Nacimientos	3	4	7	1	11	
Defunciones	7	3	11	11	13	9
Matrimonios	2	2			2	
Crecimiento vegetativo	-4	1	-4	-10	-2	-9

Nacimientos

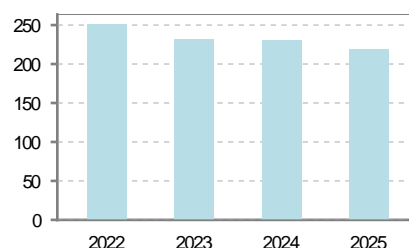


Defunciones

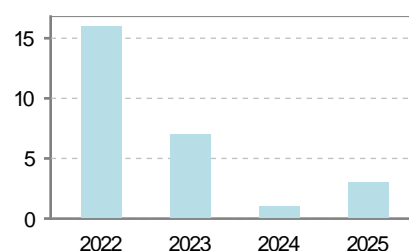


5. Mercado Laboral. (a 31 de marzo)

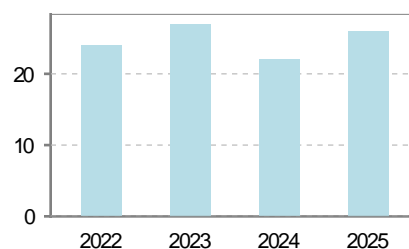
Afiliados	2022	2023	2024	2025
Total	251	232	230	219
R.General y otros	145	128	126	115
Autónomo no agrario	39	39	39	40
Autónomo agrario	67	65	65	64



Contratos	2022	2023	2024	2025
Total	16	7	1	3
Hombres	9	3	1	2
Mujeres	7	4		1



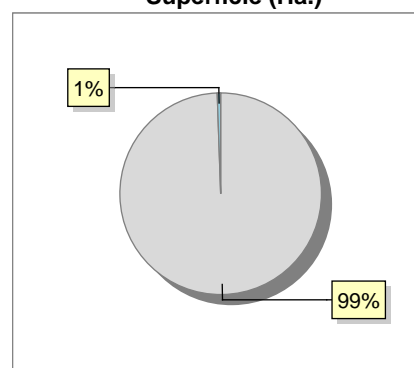
Paro registrado	2022	2023	2024	2025
Total	24	27	22	26
Hombres	11	10	6	12
Mujeres	13	17	16	14



6. Catastro (2024)

Titulares		Unidades Urbanas	
Urbano	839	Industrial	301
Rústico	1.798	Residencial	476
Urbano/Rústico	2.243	Terciario y comercial	88
		Equipamiento	10
Unidades Rústicas		Suelo vacante	318
Parcelas	10.152	Edificio Singular	1
Subparcelas	11.417		
Valor Catastral Rústico		Superficie Urbana	
Valor (Miles de Euros)	8.221,21	Superficie edificada	18,32
		Superficie sin edificar	12,77
Valor Catastral Urbano (Miles de Euros)			
Valor catastral del suelo			5.530,69
Valor catastral de la construcción			19.288,72

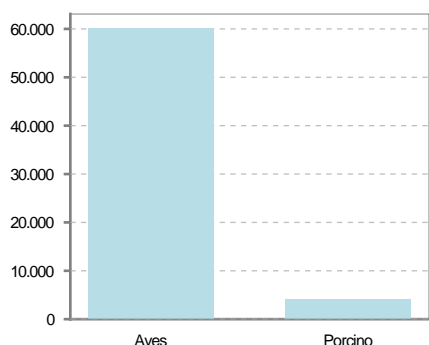
Superficie (Ha.)



● Superficie rústica (Ha.)
● Superficie urbana (Ha.)

7. Ganadería (2024)

	Cabezas ganaderas	Unidades ganaderas
Aves	60.075	300,38
Gallinas		
Pollos	60.075	300,38
Bovinos		
Terneros de cebo		
Vacas de carne		
Vacas de ordeño		
Conejas		
Conejas		
Ovinos y Caprinos		
Cabras		
Ovejas		
Porcinos	4.120	659,20
Cerdas		
Cerdos de cebo	4.120	659,20



8. Distribución General del Terreno -Ha. (2023)

	Total	Regadío	Secano
Total Municipal	5.655	1.037	4.618
Tierras de cultivo	3.668	1.037	2.631
Barbecho y otras tierras	476	87	389
Cultivos herbáceos	1.210	296	914
Cultivos leñosos	1.982	654	1.328
Aprovechamiento pastos	595		595
Eriales	75		75
Pastizales permanentes	520		520
Prados permanentes			
Prados y pastizales naturales			
Superficie agraria no utilizada	264		264
Baldíos	166		166
Cultivos permanentes	98		98
Superficies forestales arboladas	757		757
Espartizal			
Monte abierto	25		25
Monte leñoso	438		438
Monte maderable	294		294
Superficie ni agraria ni forestal	371		371
Ríos y lagos	59		59
Superficie no agrícola	278		278
Terreno improductivo	34		34

9. Cultivos herbáceos -Ha. (2023)

	Secano	Regadío	Total
Total cultivos herbáceos	914	296	1.210
Cereales grano	815	226	1.041
Leguminosas grano	54	35	89
Patata			
Cultivos industriales	37	10	47
Flores y plantas			
Cultivos forrajeros	8	3	11
Hortalizas		22	22

10. Cultivos leñosos -Ha. (2023)

	Secano	Regadío	Total
Total cultivos leñosos	1.328	654	1.982
Cítricos			
Frutales	86	12	98
Viñedo	1.136	596	1.732
Olivar	106	44	150
Otros cultivos leñosos		2	2
Viveros			

11. Entidades Financieras

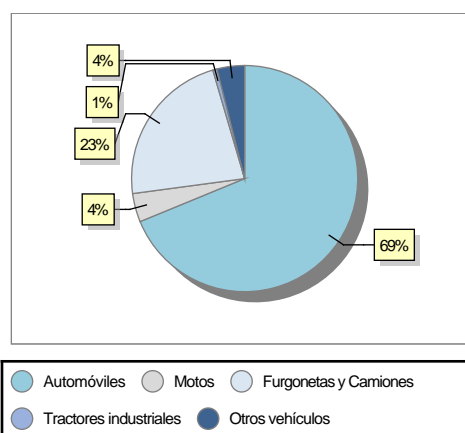
	2022	2023	2024
Entidades financieras de Depósito	2	2	2
Entidades Financieras de Crédito	0	0	0

12. Salud

	2022	2023	2024
Centros de salud	0	0	0
Consultorios	1	1	1
Farmacias	1	1	1
Botiquines	0	0	0

13. Parque de Vehículos

	2020	2021	2022	2023
Total vehículos	639	633	649	660
Automóviles	435	439	449	454
Motos	21	22	21	27
Furgonetas y Camiones	153	146	150	149
Autobuses	0	0	0	0
Tractores industriales	3	3	3	4
Otros vehículos	27	23	26	26



14. Espacios Deportivos

	2024
Campos de tiro	0
Campos de golf	0
Campos de fútbol	0
Rocodromos	0
Pistas de petanca	0
Pistas de padel	0
Pistas de atletismo	0
Piscinas cubiertas	0
Pistas de squash	0
Pistas polideportivas	1
Pistas de tenis	0
Piscinas al aire libre	1
Pabellones polideportivos	0
Pabellones con fronton	0
Frontones	0

15. Turismo (2024)

	Establecimientos	Habitaciones	Plazas
Hoteles			
Casas rurales			
Restaurantes			
Hostales			
Pensiones			
Turismo activo			
Agencias de viajes			
Apartamentos			
Campings			
Albergues turísticos			
Viviendas de uso turístico			
Empresas organizadoras de congresos y reuniones			

16. Conectividad: Banda ancha Fija

Entidad Municipal	Caudal de Bajada	Fibra optica de centralita	Fibra optica hasta el Hogar
Ausejo	30 Mb	SI	NO

17. Conectividad: Banda ancha Movil

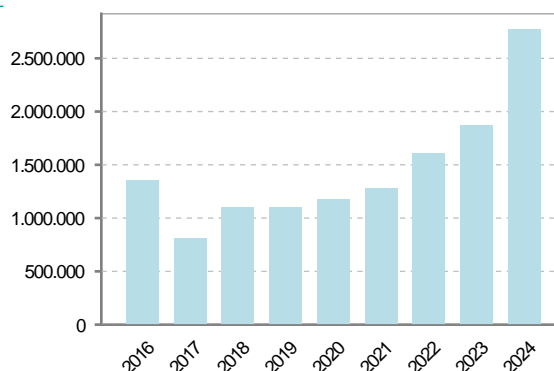
Entidad Municipal	Caudal de Bajada	UMTS
Ausejo	6 Mb	SI

18. Presupuestos Municipales

Gastos por capitulos

Gastos de Personal	452.732,79
Gastos en Bienes Corrientes y Servicios	633.150
Gastos Financieros	25.000
Transferencias Corrientes	142.500
Inversiones Reales	1.493.000
Transferencias de Capital	0
Activos Financieros	0
Pasivos Financieros	32.000

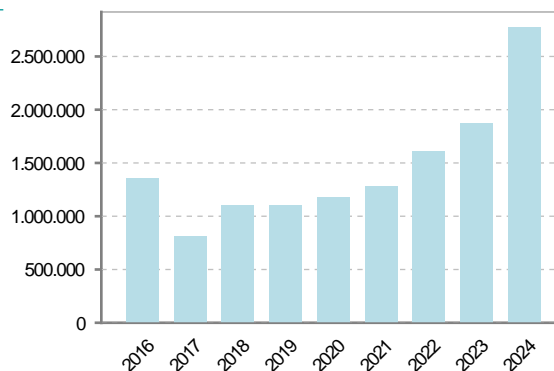
Gastos



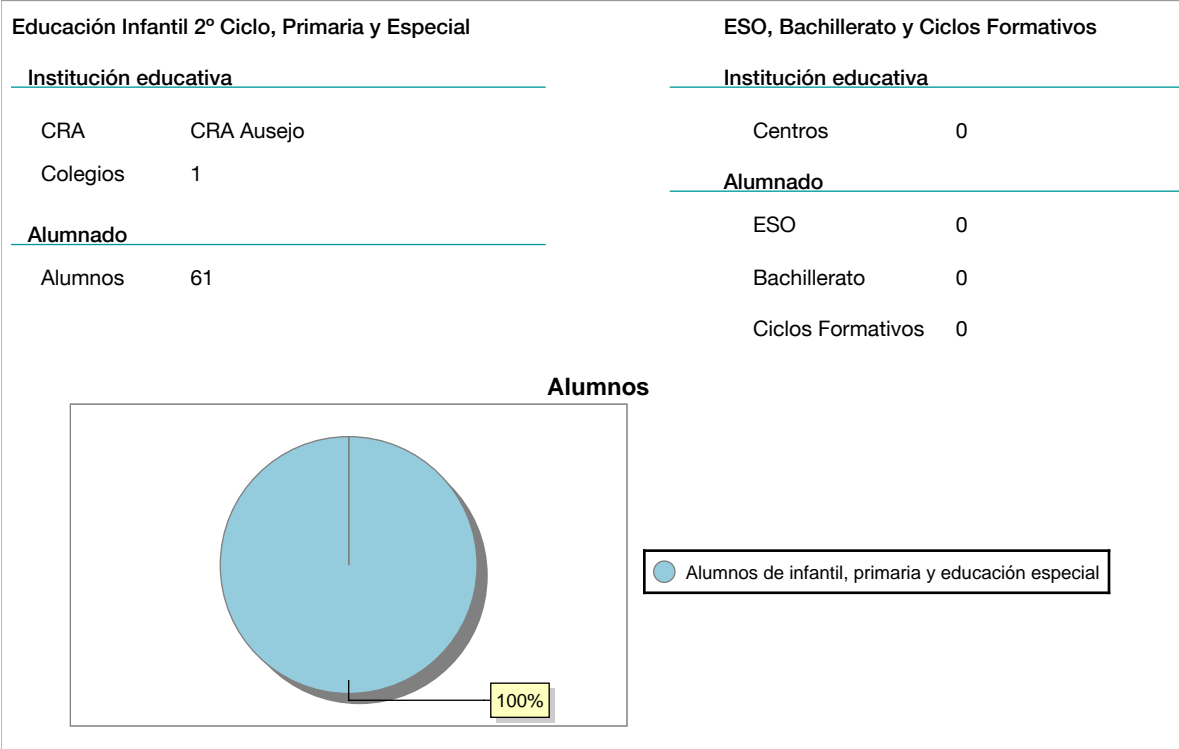
Ingresos por capitulos

Impuestos Directos	468.176,82
Impuestos Indirectos	22.000
Tasas y Otros Ingresos	551.400
Transferencias Corrientes	276.555,97
Ingresos Patrimoniales	4.000
Enajenacion de Inversiones Reales	5.000
Transferencias de Capital	1.451.250
Activos Financieros	0
Pasivos Financieros	0

Ingresos



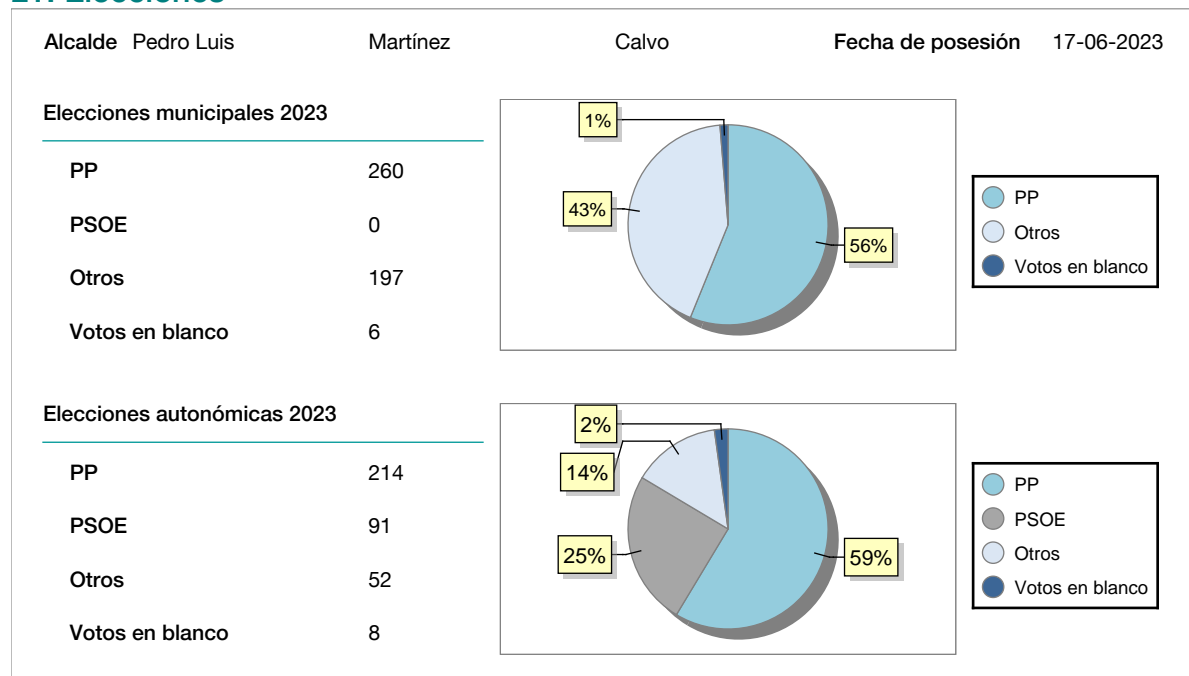
19. Educación - Curso 2024 / 2025 - Centros públicos



20. Educación - Curso 2024 / 2025 - Centros privados



21. Elecciones



22. Renta Media

	2021	2022
Media de la renta por unidad de consumo	14.237	14.140
Renta neta media por hogar	23.718	24.623