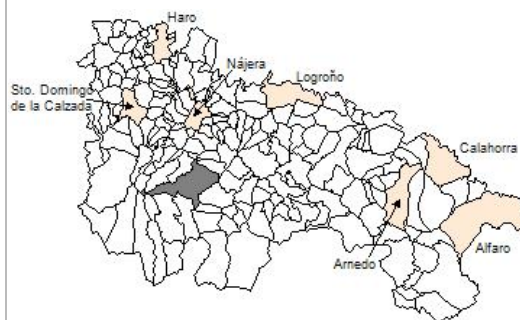


1. Datos Generales

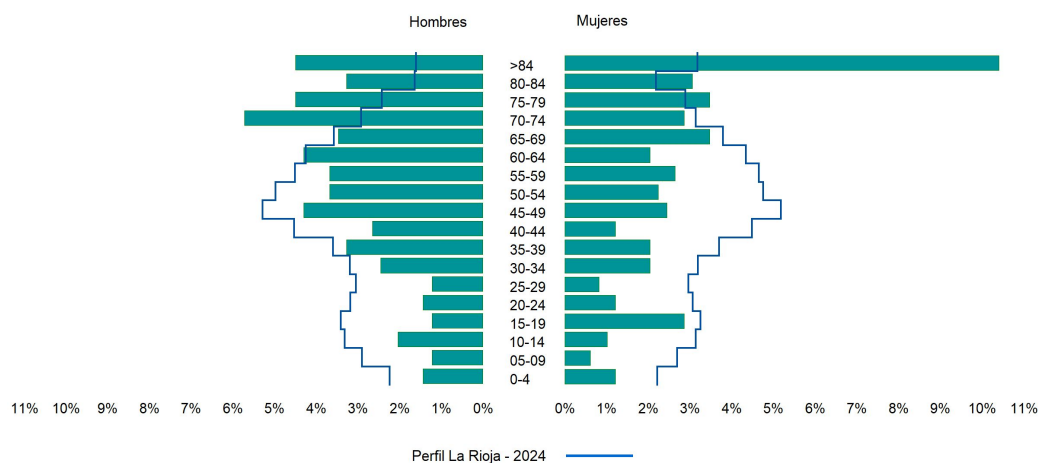
Código INE	26014
Municipio	Anguiano
Partido judicial	Logroño
Zona de salud	Nájera
Superficie municipal (Km2)	90,91
Altitud máx. del núcleo de población principal (m)	663
Distancia a la capital	45
Número de núcleos	2



2. Evolución Demográfica

Padrón	2022	2023	2024
Total	523	497	490
Hombres	285	272	266
Mujeres	238	225	224
Densidad	5,8	5,5	5,4
Extranjeros	25	22	25

Anguiano - 2024



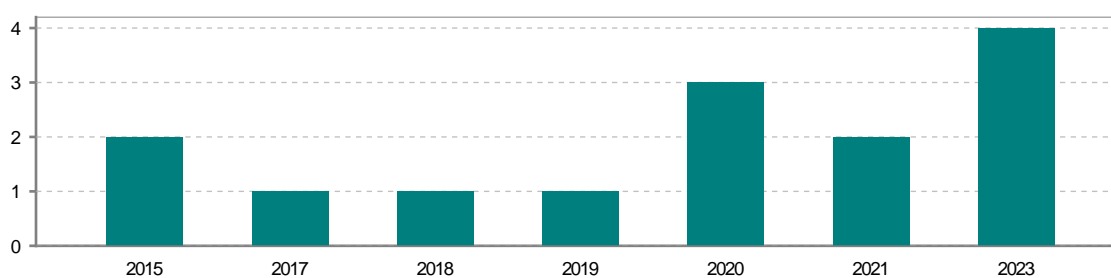
3. Índices y tasas de Población (1/1/2024)

	Anguiano	La Rioja
Ratio de feminidad (Total Mujeres / Total Hombres) x 100	84,21	102,64
Índice de infancia (Pob. de 0 a 14 / Pob. Total) x 100	7,55	13,34
Índice de tendencia (Pob. de 0 a 4 / Pob. de 5 a 9) x 100	144,44	79,34
Índice de juventud (Pob. de 15 a 29 / Pob. total) x 100	8,78	15,32
Índice de longevidad (Pob. > 84 / Pob. > 64) x 100	33,33	17,48
Índice de vejez (Pob. >= 65 / Pob. Total) x 100	44,69	22,12
Tasa de dependencia ((Pob. < 16 + Pob. > 64) / Pob. de 16 a 64) x 100	113,97	57,66
Tasa de reemplazo (Pob. de 20 a 29 / Pob. de 55 a 64) x 100	37,10	68,84
Tasa de maternidad (Pob. de 0 a 4 / Mujeres de 15 a 49) x 100	20,97	17,20
Tasa de residentes extranjeros (Total extranjeros / Pob. Total) x 100	5,10	14,42

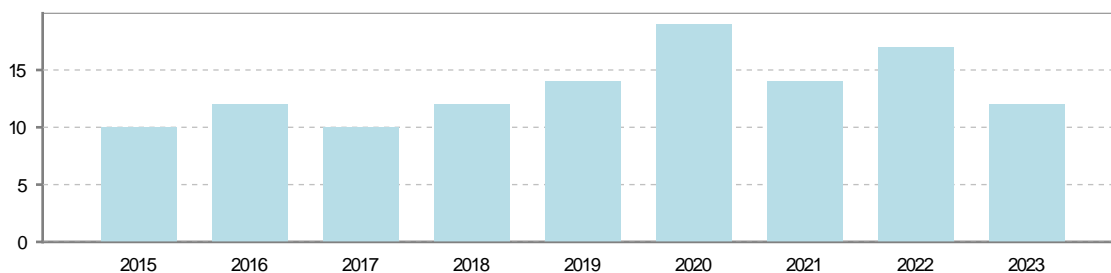
4. Movimiento Natural de la Población

	2018	2019	2020	2021	2022	2023
Nacimientos	1	1	3	2		4
Defunciones	12	14	19	14	17	12
Matrimonios	1	1	1		1	1
Crecimiento vegetativo	-11	-13	-16	-12	-17	-8

Nacimientos

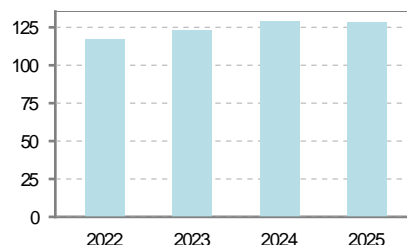


Defunciones

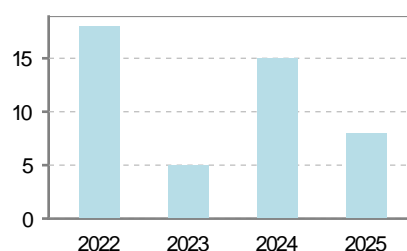


5. Mercado Laboral. (a 31 de marzo)

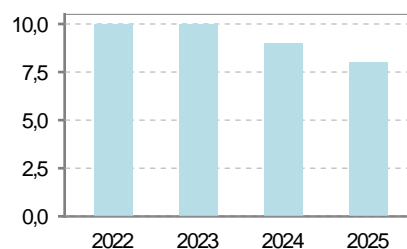
Afiliados	2022	2023	2024	2025
Total	117	123	129	128
R.General y otros	77	84	89	92
Autónomo no agrario	33	32	32	29
Autónomo agrario	7	7	8	7



Contratos	2022	2023	2024	2025
Total	18	5	15	8
Hombres	3		5	3
Mujeres	15	5	10	5



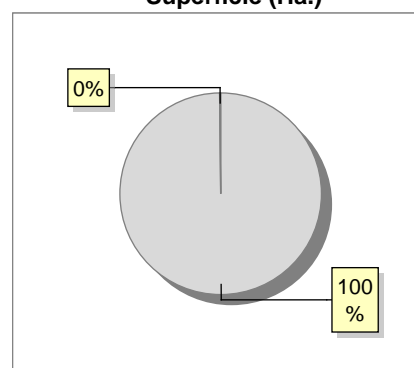
Paro registrado	2022	2023	2024	2025
Total	10	10	9	8
Hombres	5	5	4	2
Mujeres	5	5	5	6



6. Catastro (2024)

Titulares		Unidades Urbanas	
Urbano	1.148	Industrial	245
Rústico	1.769	Residencial	596
Urbano/Rústico	2.192	Terciario y comercial	91
		Equipamiento	8
Unidades Rústicas		Suelo vacante	338
Parcelas	10.150	Edificio Singular	4
Subparcelas	10.605		
Valor Catastral Rústico		Superficie Urbana	
Valor (Miles de Euros)	8.585,45	Superficie edificada	9,43
		Superficie sin edificar	6,36
Valor Catastral Urbano (Miles de Euros)			
Valor catastral del suelo			10.101,28
Valor catastral de la construcción			23.403,34

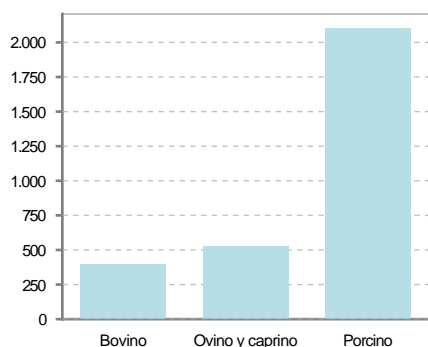
Superficie (Ha.)



● Superficie rústica (Ha.)
● Superficie urbana (Ha.)

7. Ganadería (2024)

	Cabezas ganaderas	Unidades ganaderas
Aves		
Gallinas		
Pollos		
Bovinos	393	385,00
Terneros de cebo	20	12,00
Vacas de carne	373	373,00
Vacas de ordeño		
Conejas		
Conejas		
Ovinos y Caprinos	527	79,05
Cabras	73	10,95
Ovejas	454	68,10
Porcinos	2.100	336,00
Cerdas		
Cerdos de cebo	2.100	336,00



8. Distribución General del Terreno -Ha. (2023)

	Total	Regadío	Secano
Total Municipal	9.091	127	8.964
Tierras de cultivo	100	37	63
Barbecho y otras tierras	7	1	6
Cultivos herbáceos	72	30	42
Cultivos leñosos	21	6	15
Aprovechamiento pastos	2.982	13	2.969
Eriales	35		35
Pastizales permanentes	2.843		2.843
Prados permanentes	38	13	25
Prados y pastizales naturales	66		66
Superficie agraria no utilizada	17		17
Baldíos	11		11
Cultivos permanentes	6		6
Superficies forestales arboladas	5.589	77	5.512
Espartizal			
Monte abierto	46		46
Monte leñoso	2.665		2.665
Monte maderable	2.878	77	2.801
Superficie ni agraria ni forestal	403		403
Ríos y lagos	145		145
Superficie no agrícola	178		178
Terreno improductivo	80		80

9. Cultivos herbáceos -Ha. (2023)

	Secano	Regadío	Total
Total cultivos herbáceos	42	30	72
Cereales grano	27		27
Leguminosas grano	1	27	28
Patata		1	1
Cultivos industriales	3		3
Flores y plantas			
Cultivos forrajeros	11		11
Hortalizas		2	2

10. Cultivos leñosos -Ha. (2023)

	Secano	Regadío	Total
Total cultivos leñosos	15	6	21
Cítricos			
Frutales	11	2	13
Viñedo			
Olivar	4	2	6
Otros cultivos leñosos		2	2
Viveros			

11. Entidades Financieras

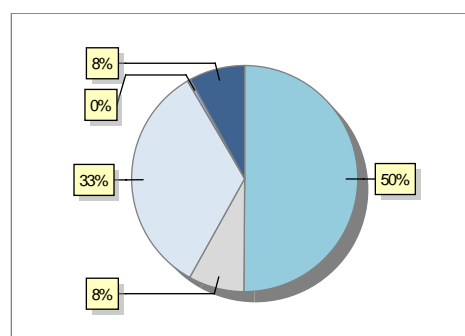
	2022	2023	2024
Entidades financieras de Depósito	0	0	0
Entidades Financieras de Crédito	0	0	0

12. Salud

	2022	2023	2024
Centros de salud	0	0	0
Consultorios	1	1	1
Farmacias	1	1	1
Botiquines	0	0	0

13. Parque de Vehículos

	2020	2021	2022	2023
Total vehículos	432	438	431	427
Automóviles	223	223	217	214
Motos	31	33	33	34
Furgonetas y Camiones	140	144	144	143
Autobuses	0	0	0	0
Tractores industriales	2	2	2	2
Otros vehículos	36	36	35	34



● Automóviles
 ● Motos
 ● Furgonetas y Camiones
 ● Tractores industriales
 ● Otros vehículos

14. Espacios Deportivos

	2024
Campos de tiro	0
Campos de golf	0
Campos de fútbol	1
Rocodromos	0
Pistas de petanca	0
Pistas de padel	0
Pistas de atletismo	0
Piscinas cubiertas	0
Pistas de squash	0
Pistas polideportivas	1
Pistas de tenis	0
Piscinas al aire libre	1
Pabellones polideportivos	0
Pabellones con fronton	1
Frontones	0

15. Turismo (2024)

	Establecimientos	Habitaciones	Plazas
Hoteles	1	7	13
Casas rurales	2	10	17
Restaurantes	4		278
Hostales	1	29	58
Pensiones	1	5	7
Turismo activo	1		
Agencias de viajes			
Apartamentos	2	6	28
Campings			
Albergues turísticos	1	6	16
Viviendas de uso turístico	2		
Empresas organizadoras de congresos y reuniones			

16. Conectividad: Banda ancha Fija

Entidad Municipal	Caudal de Bajada	Fibra optica de centralita	Fibra optica hasta el Hogar
Anguiano	30 Mb	SI	NO

17. Conectividad: Banda ancha Movil

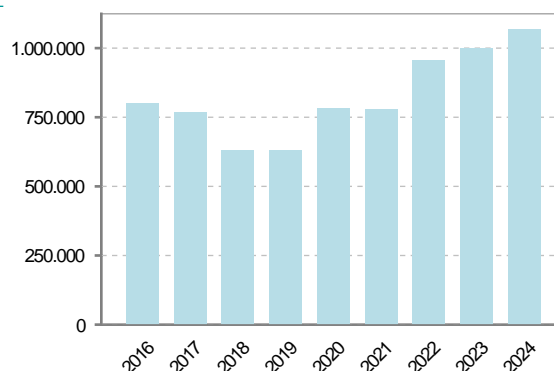
Entidad Municipal	Caudal de Bajada	UMTS
Anguiano	6 Mb	SI

18. Presupuestos Municipales

Gastos por capitulos

Gastos de Personal	270.297,33
Gastos en Bienes Corrientes y Servicios	334.990,37
Gastos Financieros	1.500
Transferencias Corrientes	44.350
Inversiones Reales	419.281,47
Transferencias de Capital	0
Activos Financieros	0
Pasivos Financieros	0

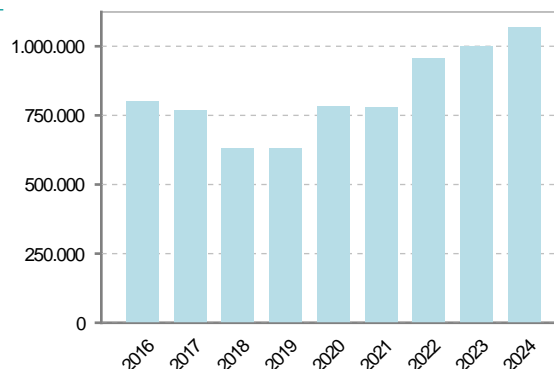
Gastos



Ingresos por capitulos

Impuestos Directos	251.597
Impuestos Indirectos	17.000
Tasas y Otros Ingresos	97.616
Transferencias Corrientes	245.522,17
Ingresos Patrimoniales	88.005
Enajenacion de Inversiones Reales	0
Transferencias de Capital	370.679
Activos Financieros	0
Pasivos Financieros	0

Ingresos



19. Educación - Curso 2024 / 2025 - Centros públicos

Educación Infantil 2º Ciclo, Primaria y Especial

Institución educativa

CRA	CRA Entrevalles
Colegios	1

Alumnado

Alumnos	24
---------	----

ESO, Bachillerato y Ciclos Formativos

Institución educativa

Centros	0
---------	---

Alumnado

ESO	0
Bachillerato	0
Ciclos Formativos	0

Alumnos



● Alumnos de infantil, primaria y educación especial

20. Educación - Curso 2024 / 2025 - Centros privados

Educación Infantil 2º Ciclo, Primaria y Especial

Institución educativa

Colegios	0
----------	---

Alumnado

Alumnos	0
---------	---

ESO, Bachillerato y Ciclos Formativos

Institución educativa

Centros	0
---------	---

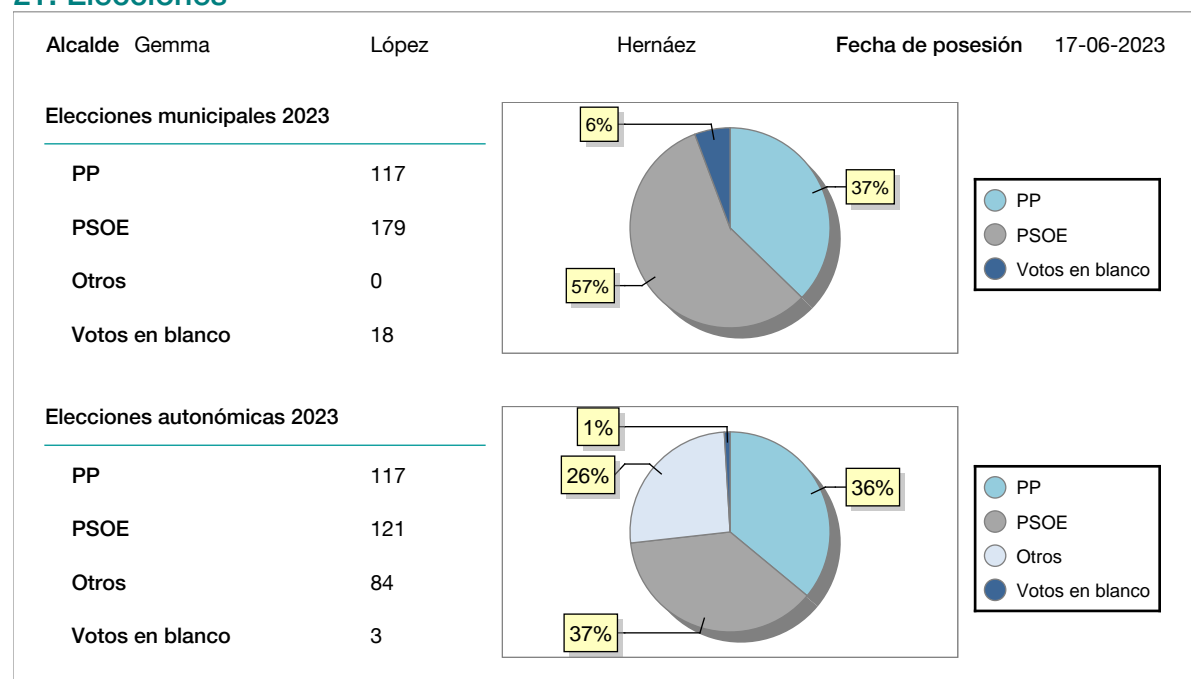
Alumnado

ESO	0
Bachillerato	0
Ciclos Formativos	0

Alumnos

SIN DATOS

21. Elecciones



22. Renta Media

	2021	2022
Media de la renta por unidad de consumo	19.137	19.146
Renta neta media por hogar	28.483	28.743