

# **CAPÍTULO 4**

## **RESULTADOS DE LOS ESPACIOS DE USO CULTURAL DE LA COMUNIDAD AUTÓNOMA DE LA RIOJA**



### **4.1 CONCEPTOS Y DATOS DE INTERÉS**

### **4.2 INFORME DE RESULTADOS GLOBALES DE LOS ESPACIOS DE USO CULTURAL (CEDUCU) DE LA COMUNIDAD AUTÓNOMA DE LA RIOJA**

#### **4.2.1. Identidad de los espacios de uso cultural**

### **4.3 INFORME DE LAS CARACTERÍSTICAS ESPECÍFICAS DE LOS ESPACIOS DE USO CULTURAL (CEDUCU) DE LA COMUNIDAD AUTÓNOMA DE LA RIOJA**



#### 4.1. CONCEPTOS Y DATOS DE INTERÉS

CONCEPTOS	DATOS DE INTERÉS
<p><b>Espacios de Uso Cultural (CEDUCU)</b> Espacios que, no siendo propiamente culturales, tienen un uso cultural en los diferentes municipios riojanos.</p>	<ul style="list-style-type: none"> <li>• La Rioja cuenta con <b>493 espacios de uso cultural</b>, de los 643 espacios culturales totales.</li> <li>• En el conjunto de La Rioja se dispone de <b>1 espacio de uso cultural por cada 650 habitantes</b>.</li> <li>• <b>Torrecilla en Cameros</b> es la comarca con <b>mayor número de espacios de uso cultural por habitante (1/47)</b>.</li> <li>• La identificación de <b>espacios públicos</b> (plazas, parques, etc.) como <b>espacios de uso cultural</b> es la que más <b>abunda</b> en el conjunto de La Rioja (<b>66,7%</b>).</li> <li>• <b>Logroño, Torrecilla, Nájera, Arnedo y Cervera del Río Alhama</b> cuentan con espacios de uso cultural en <b>todas las identidades</b> registradas.</li> </ul>

## 4.2. INFORME DE RESULTADOS GLOBALES DE LOS ESPACIOS DE USO CULTURAL (CEDUCU) DE LA COMUNIDAD AUTÓNOMA DE LA RIOJA

Del análisis de los 643 espacios culturales de la CA de La Rioja se presenta, a continuación, un Informe de resultados de los 493 referidos a esos espacios que, no siendo culturales, cuentan con un uso cultural y que se extienden por toda La Rioja.

Dicho informe de resultados del análisis del censo de espacios de uso cultural atiende a la distribución de los mismos en el territorio riojano, a su situación, propiedad y gestión, a la identidad de dichos espacios, así como a su uso cultural.

Antes de entrar en el análisis de resultados de los espacios de uso cultural de la CA de La Rioja, hagamos un diagnóstico inicial de la distribución de estos espacios por el territorio riojano.

Tal y como se comentó con anterioridad, de las 174 localidades riojanas, 156 cuenta con, al menos, un espacio cultural o de uso cultural, lo que supone cerca del 90% de los municipios riojanos.

Tabla 87. Localidades con CECU y CEDUCU o solo con CEDUCU, y sin espacios culturales

Total localidades	N.º Localidades con CECU y CEDUCU o solo con CEDUCU	N.º localidades sin espacios culturales
174	156 89.6%	18 10.4%

En el anexo 2, que acompaña a este informe, se recoge, en formato tabla, los 493 espacios de uso cultural existentes a lo largo y ancho de la geografía riojana, con su denominación, identidad, uso cultural, propiedad y gestión.

De manera global, y cuantitativamente, la tabla 88 recoge por comarcas el número de espacios que no siendo propiamente culturales se les da un uso cultural (CEDUCU).

Tabla 88. Distribución, por comarcas de La Rioja, de espacios de uso cultural

Cabeceras de comarca	Total CEDUCU [493]
Logroño	147
Torrecilla en Cameros	47
Haro	53
Santo Domingo de la Calzada	51
Nájera	84
Arnedo	68
Calahorra	18
Alfaro	9
Cervera del Río Alhama	16

Centrándonos en los espacios de uso cultural (CEDUCU), La Rioja cuenta con **493 espacios de uso cultural** identificados. La distribución de estos espacios por las distintas comarcas riojanas se muestra en la figura 68 y la tabla 89.

Figura 68. Distribución de los espacios de uso cultural por comarcas

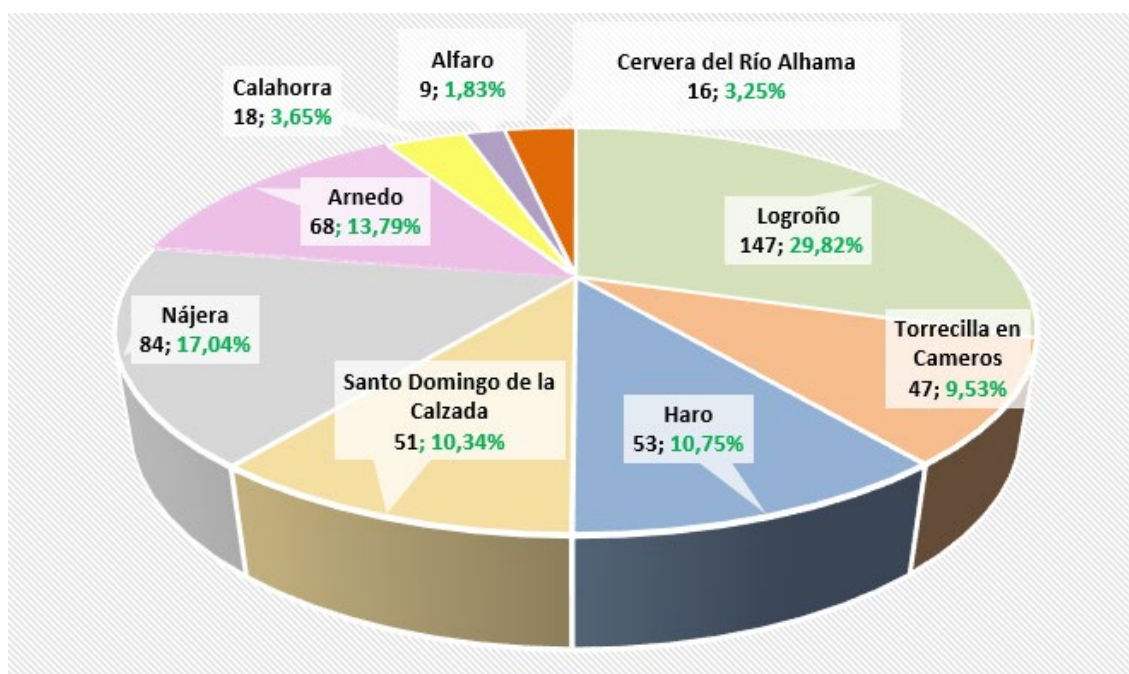


Tabla 89. Distribución de los espacios de uso cultural por comarcas

<b>DISTRIBUCIÓN DE LOS ESPACIOS DE USO CULTURAL POR LAS DISTINTAS COMARCAS (CEDUCUS)</b>		
<b>COMARCA</b>	<b>NÚMERO</b>	<b>%</b>
Alfaro	9	1,83%
Arnedo	68	13,79%
Calahorra	18	3,65%
Cervera del Río Alhama	16	3,25%
Haro	53	10,75%
Logroño	147	29,82%
Nájera	83	17,04%
Santo Domingo de la Calzada	51	10,34%
Torrecilla en Cameros	47	9,53%
<b>TOTAL</b>	<b>493</b>	<b>100%</b>

La Comunidad Autónoma de La Rioja, con un total de 319.892 habitantes (INE, 2022, cifras oficiales de población de los municipios españoles en aplicación de la Ley de Bases del Régimen Local Art. 17), en general, se encuentra muy bien dotada de espacios de uso cultural para el desarrollo, impulso y promoción de actividades culturales, ya que cuenta con un espacio de uso cultural por cada 650 habitantes.

Tabla 90. Ratio de espacios de uso cultural por habitante

	Nº de habitantes	Nº CEDUCUS	Ratio espacios de uso cultural / habitante
Nájera	17.089	84	1 / 203
Alfaro	16.455	9	1 / 1.828
Logroño	194.401	147	1 / 1.322
Haro	19.501	53	1 / 368
Torrecilla en Cameros	2.232	47	1 / 47
Santo Domingo de la Calzada	10.858	51	1 / 213
Cervera del Río Alhama	3.854	16	1 / 241
Calahorra	35.321	18	1 / 1.962
Arnedo	20.203	68	1 / 297

En cuanto al número de habitantes por cada espacio de uso cultural, la comarca de Torrecilla en Cameros cuenta con un espacio de uso cultural por cada 47 habitantes. Nájera, Haro, Santo Domingo de la Calzada, Cervera del Río Alhama y Arnedo son las otras cuatro comarcas con un espacio de uso cultural por cada menos de 400 habitantes. Alfaro, Calahorra y Logroño se encuentran en el extremo opuesto, erigiéndose como las comarcas que más habitantes aglutinan por cada espacio de uso cultural.

#### 4.2.1. Identidad de los espacios de uso cultural

Para el estudio se han establecido cinco identidades para los espacios de uso cultural:

1. Espacios deportivos (dx)
2. Espacios educativos (ex)
3. Espacios públicos (px)
4. Espacios religiosos (rx)

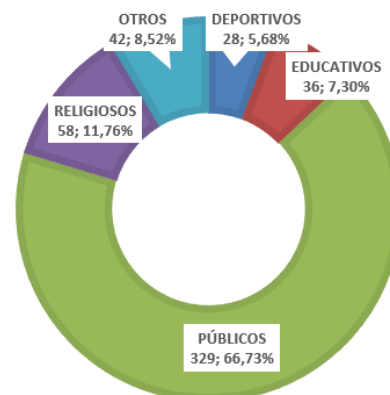
## 5. Otros (ox)

### En el conjunto de La Rioja

La distribución de estos espacios en el conjunto de la Comunidad Autónoma de La Rioja se muestra en la figura 69. Los **espacios públicos de uso cultural son los que más abundan en el conjunto de CA de La Rioja**, concretamente 328, que supone el 66,7% de los espacios de uso cultural. Les siguen los espacios religiosos (11,8%), otros (8,5%), educativos (7,3%) y deportivos (5,7%). El número de espacios culturales del resto de identidades está en equilibrio.

Figura 69. Total de espacios de uso cultural por identidad

TOTAL	IDENTIDAD CEDUCU	Nº CEDUCU
493	DEPORTIVOS	28
	EDUCATIVOS	36
	PÚBLICOS	329
	RELIGIOSOS	58
	OTROS	42

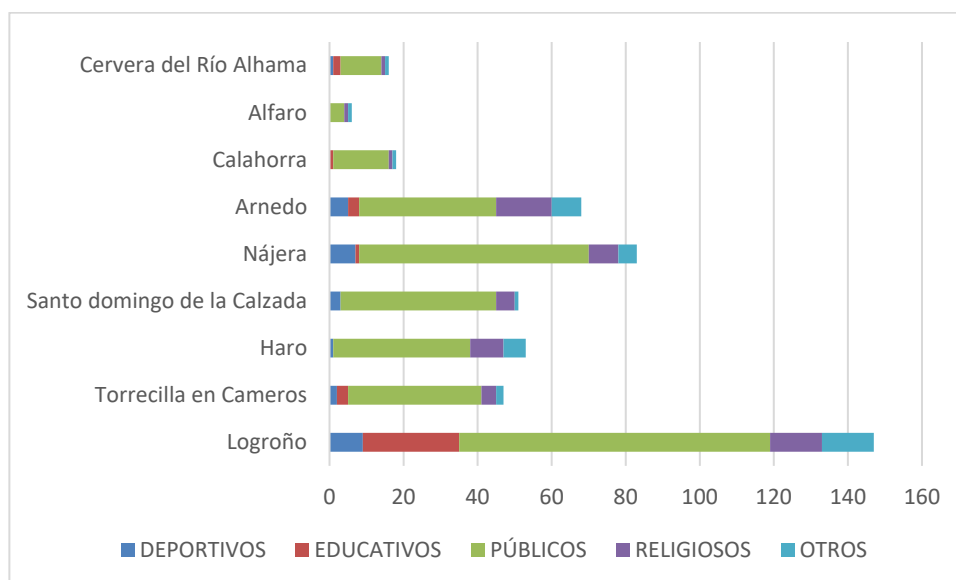


### En las distintas comarcas de La Rioja

Al profundizar en el estudio de las identidades de espacios de uso cultural por las comarcas de La Rioja se observa que, al igual que en el conjunto de la Comunidad, son los espacios públicos los que más abundan (figura 70).



Figura 70. Distribución de los espacios de uso cultural por identidad en las comarcas riojanas



Se destaca que todas las comarcas de La Rioja disponen de espacios de uso cultural. Más en concreto, Logroño, Torrecilla, Nájera, Arnedo y Cervera del Río Alhama cuentan con espacios de uso cultural en todas las identidades registradas. Haro, Santo Domingo de la Calzada y Alfaro no disponen de espacios educativos para uso cultural. Por último, se destaca que ni Calahorra ni Alfaro poseen espacios deportivos para uso cultural.

Importante matizar que la comarca de Logroño acoge, además de la capital, el núcleo poblacional más amplio, al configurarse de municipios grandes con población de entre 1000 y 3000 habitantes.

Tabla 91. Total de espacios culturales por comarca e identidad

<b>CABECERAS DE COMARCA</b>	<b>IDENTIDAD DE ESPACIO</b>	<b>TOTAL LA RIOJA [493]</b>
Logroño	9 deportivo 26 educativo 84 público 14 religioso 14 otros	<b>TOTAL [147]</b>
Torrecilla en Cameros	2 deportivo 3 educativo 36 público 4 religioso 2 otros	<b>TOTAL [47]</b>
Haro	1 deportivo 37 público 9 religiosos 6 otros	<b>TOTAL [53]</b>
Santo Domingo de la Calzada	3 deportivo 42 públicos 5 religiosos 1 otros	<b>TOTAL [51]</b>
Nájera	7 deportivo 1 educativo 63 públicos 8 religiosos 5 otros	<b>TOTAL [84]</b>
Arnedo	5 deportivo 3 educativo 37 públicos 15 religioso 8 otros	<b>TOTAL [68]</b>
Calahorra	1 educativo 15 públicos 1 religiosos 1 otros	<b>TOTAL [18]</b>
Alfaro	4 públicos 1 religiosos 4 otros	<b>TOTAL [9]</b>
Cervera del Río Alhama	1 deportivo 2 educativo 11 públicos 1 religiosos 1 otros	<b>TOTAL [16]</b>

Como se observa en la tabla 91, todas las comarcas de la Comunidad Autónoma de La Rioja, excepto Alfaro, cuentan con, al menos, cuatro de las identidades asignadas para los espacios de uso cultural. En las comarcas de Haro y Santo Domingo de la Calzada no se han registrado espacios de uso cultural de identidad educativa; en la comarca de Calahorra no se han contabilizado espacios de uso

cultural de identidad deportiva; por último, como se avanzó, en la comarca de Alfaro no se han descubierto espacios de uso cultural ni de identidad educativa ni deportiva.

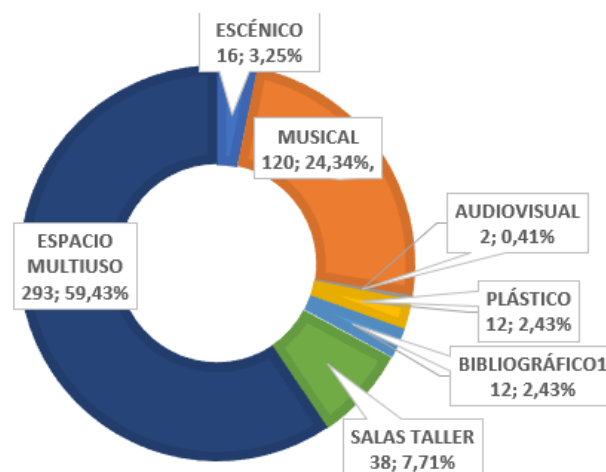
#### 4.3. INFORME DE LAS CARACTERÍSTICAS ESPECÍFICAS DE LOS ESPACIOS DE USO CULTURAL (CEDUCU) DE LA COMUNIDAD AUTÓNOMA DE LA RIOJA

##### Según uso cultural

De los 493 espacios de uso cultural de La Rioja se destaca que un 59,43% se destina a múltiples usos culturales. El 24,34% se reserva únicamente a uso musical, un 7,71% para salas taller, el 3,24% a un uso exclusivamente escénico, el 2,43% se reserva tanto a uso de artes plásticas como para interés bibliográfico, y el 0,41% es para utilidad exclusiva audiovisual (figura 71).

Figura 71. Nº CEDUCU según su uso cultural

TOTAL	USO CULTURAL CEDUCU	Nº CEDUCU
493	ESCÉNICO	16
	MUSICAL	120
	AUDIOVISUAL	2
	PLÁSTICO	12
	BIBLIOGRÁFICO	12
	SALAS TALLER	38
	ESPACIO MULTIUSO	293



Se observa que las distintas comarcas de La Rioja acogen espacios para múltiples usos culturales, principalmente para uso escénico, musical y audiovisual. Ello explica que, aunque existan comarcas en las que no se registran ciertos usos culturales, estos se cubren con los espacios multiuso.

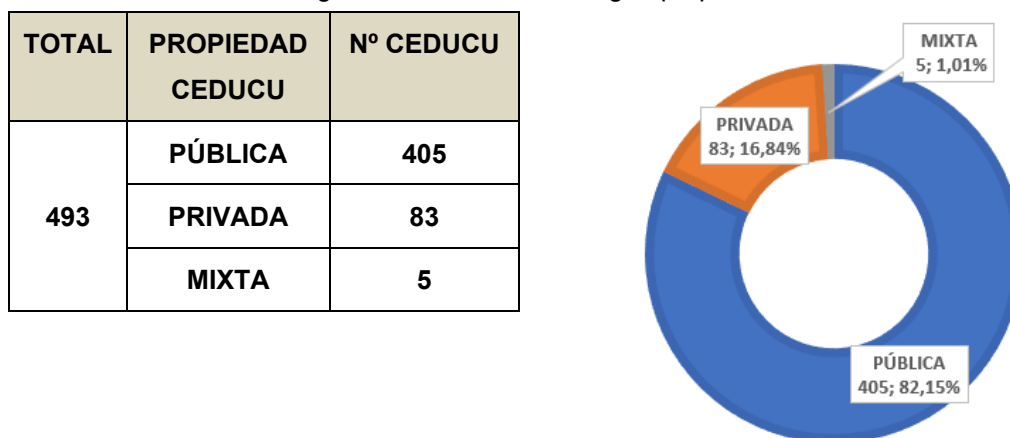
Tabla 92. Distribución de CEDUCU según uso cultural por comarca

<b>CABECERAS DE COMARCA</b>	<b>USO CULTURAL</b>	<b>TOTAL LA RIOJA</b> <b>493</b>
Logroño	3 escénicas 26 musicales 7 plásticas 2 bibliográficas 11 salas taller 98 espacio multiuso	<b>TOTAL</b> <b>[147]</b>
Torrecilla en Cameros	1 escénicas 10 musicales 1 audiovisuales 1 plásticas 2 bibliográficas 2 salas taller 30 espacio multiuso	<b>TOTAL</b> <b>[47]</b>
Haro	1 escénicas 23 musicales 1 audiovisuales 1 plásticas 2 salas taller 25 espacio multiuso	<b>TOTAL</b> <b>[53]</b>
Santo Domingo de la Calzada	3 escénicas 15 musicales 2 bibliográficas 9 salas taller 22 espacio multiuso	<b>TOTAL</b> <b>[51]</b>
Nájera	6 escénicas 20 musicales 3 bibliográficas 7 salas taller 48 espacio multiuso	<b>TOTAL</b> <b>[84]</b>
Arnedo	16 musicales 1 plásticas 3 bibliográficas 2 salas taller 46 espacio multiuso	<b>TOTAL</b> <b>[68]</b>
Calahorra	1 escénicas 2 musicales 1 plásticas 2 salas taller 12 espacio multiuso	<b>TOTAL</b> <b>[18]</b>
Alfaro	1 escénicas 3 musicales 5 espacio multiuso	<b>TOTAL</b> <b>[9]</b>
Cervera del Río Alhama	5 musicales 1 plásticas 3 salas taller 7 espacio multiuso	<b>TOTAL</b> <b>[16]</b>

### Según propiedad

Más de 8 de cada 10 espacios de uso cultural de la Comunidad Autónoma de La Rioja son de propiedad pública (82,15%). Algo más del 16% de estos espacios son de propiedad privada. La propiedad mixta en los espacios de uso cultural apenas tiene presencia en nuestra comunidad (1,01%).

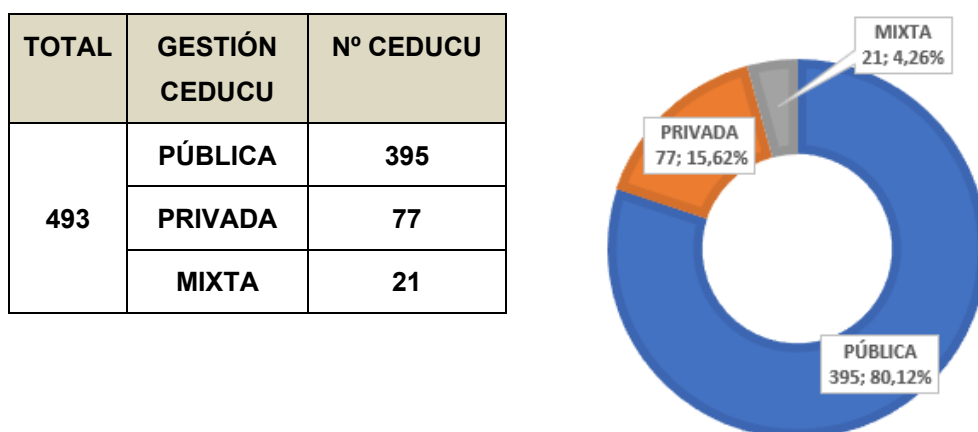
Figura 72. Nº CEDUCU según propiedad



### Según gestión

Más de 8 de cada 10 espacios de uso cultural de la Comunidad Autónoma de La Rioja son de gestión pública (80,12%). Algo más del 15% de estos espacios son de gestión privada. La gestión mixta en los espacios de uso cultural apenas tiene presencia en nuestra comunidad (4,26%).

Figura 73. Nº CEDUCU según su gestión



La siguiente tabla desgrana por comarcas de la Comunidad Autónoma de La Rioja la distribución de los espacios de uso cultural según la identidad de propiedad y de gestión.

Se destaca que la comarca de Calahorra es la única en la que no se han registrado espacios de uso cultural de propiedad privada.

Tabla 93. Distribución de CEDUCU según propiedad y gestión por comarca

<b>CABECERAS DE COMARCA</b>	<b>PROPIEDAD</b>	<b>GESTIÓN</b>	<b>TOTAL LA RIOJA 493</b>
Logroño	115 público 31 privado 1 mixto	116 público 23 privado 8 mixto	<b>TOTAL [147]</b>
Torrecilla en Cameros	39 público 8 privado	39 público 8 privado	<b>TOTAL [47]</b>
Haro	43 público 10 privado	42 público 10 privado 1 mixto	<b>TOTAL [53]</b>
Santo Domingo de la Calzada	45 público 6 privado	44 público 6 privado 1 mixto	<b>TOTAL [51]</b>
Nájera	77 público 6 privado 1 mixto	75 público 4 privado 5 mixto	<b>TOTAL [84]</b>
Arnedo	47 público 18 privado 3 mixto	41 público 23 privado 4 mixto	<b>TOTAL [68]</b>
Calahorra	18 público	16 público 2 mixto	<b>TOTAL [18]</b>
Alfaro	6 público 3 privado	7 público 2 privado	<b>TOTAL [9]</b>
Cervera del Río Alhama	15 público 1 privado	15 público 1 privado	<b>TOTAL [16]</b>

Se finaliza este capítulo con una tabla que recoge todos espacios de uso cultural de cada uno de los municipios riojanos que integran las distintas comarcas de nuestra comunidad. En aquellos municipios sombreados en rojo (tabla xx) no se han registrado espacios de uso cultural.

Tabla 94. Total CEDUCU por cabecera de comarca y municipios

Total CEDUCU La Rioja 493		
Cabeceras de comarca	Distribución de Municipios	TOTAL 147
1.- LOGROÑO:	Agoncillo	3
	Albelda de Iregua	5
	Alberite	7
	Arrúbal	3
	Cenicero	5
	Clavijo	2
	Daroqa de Rioja	3
	Entrena	5
	Fuenmayor	4
	Hornos de Moncalvillo	2
	Lagunilla del Jubera	2
	Lardero	12
	Leza de Río Leza	3
	Logroño	53
	Medrano	2
	Murillo de Río Leza	5
	Nalda	9
	Navarrete	5
	Ribafrecha	3
	Robres del Castillo	3
	Santa Engracia del Jubera	1
	Sojuela	2
	Sorzano	3
	Sotés	2
	Torremontalbo	
	Viguera	1
	Villamediana de Iregua	2
Cabeceras de comarca	Distribución de Municipios	47
2.- TORRECILLA EN CAMEROS:	Ajamil	1
	Almarza de Cameros	4
	Cabezón de Cameros	
	Gallinero de Cameros	
	Hornillos de Cameros	
	Jalón de Cameros	
	Laguna de Cameros	4
	Lumbreras	3
	Muro en Cameros	
	Nestares	1

	Nieva de Cameros	7
	Ortigosa de Cameros	1
	Pinillos	
	Pradillo	1
	Rabanera	
	Rasillo (El)	3
	San Román de Cameros	3
	Soto en Cameros	2
	Terroba	
	Torrecilla en Cameros	3
	Torre en Cameros	
	Villanueva de Cameros	1
	Villoslada de Cameros	13
Cabeceras de comarca	Distribución de Municipios	53
3.- HARO:	Ábalos	1
	Anguciana	1
	Briñas	2
	Briones	2
	Casalarreina	4
	Castañares de Rioja	2
	Cellorigo	
	Cihuri	2
	Cuzcurrita del Río Tirón	2
	Foncea	
	Fonzaleche	1
	Galbárruli	1
	Gimileo	1
	Haro	8
	Ochánduri	2
	Ollauri	1
	Rodezno	5
	Sajazarra	3
	San Asensio	2
	San Vicente de la Sonsierra	5
	Tirgo	2
	Treviana	2
	Villalba de Rioja	1
	Zarratón	3
Cabeceras de comarca	Distribución de Municipios	51
4.- SANTO DOMINGO DE LA CALZADA:	Bañares	6
	Baños de Rioja	1
	Cidamón	



**INFORME DE RESULTADOS. Censo de Espacios Culturales de La Rioja**

	Cirueña	3
	Corporales	
	Ezcaray	5
	Grañón	4
	Herramélluri	4
	Hervías	1
	Leiva	2
	Manzanares de Rioja	3
	Ojacastro	2
	Pazuengos	3
	San Millán de Yécora	
	Santo Domingo de la Calzada	6
	San Torcuato	1
	Santurde	
	Santurdejo	1
	Tormantos	1
	Valgañón	2
	Villalobar de Rioja	2
	Villarta-Quintana	1
	Zorraquín	3
Cabeceras de comarca	Distribución de Municipios	84
5.- NAJERA:	Alesanco	1
	Alesón	1
	Anguiano	3
	Arenzana de Abajo	4
	Arenzana de Arriba	1
	Azofra	1
	Badarán	4
	Baños de Río Tobía	4
	Berceo	2
	Bezares	1
	Bobadilla	1
	Brieva de Cameros	0
	Camprovín	3
	Canales de la Sierra	0
	Canillas de Río Tuerto	2
	Cañas	2
	Cárdenas	1
	Castroviejo	1
	Cordovín	3
	Estollo	3
	Hormilla	1
	Hormilleja	1

	Huércanos	1
	Ledesma de la Cogolla	2
	Manjarrés	1
	Mansilla de la Sierra	
	Matute	3
	Nájera	3
	Pedroso	1
	San Millán de la Cogolla	4
	Santa Coloma	1
	Tobía	3
	Torrecilla sobre Alesanco	1
	Tricio	2
	Uruñuela	3
	Ventrosa	1
	Ventosa	5
	Villar de Torre	3
	Villarejo	1
	Villavelayo	2
	Villaverde de Rioja	1
	Viniegra de Abajo	2
	Viniegra de Arriba	4
Cabeceras de comarca	Distribución de Municipios	68
6.- ARNEDO:	Arnedillo	6
	Arnedo	15
	Bergasa	3
	Bergasillas Bajera	
	Corera	2
	Enciso	14
	Galilea	2
	Herce	3
	Munilla	1
	Muro de Aguas	3
	Ocón	7
	Préjano	3
	Quel	1
	Redal (El)	2
	Santa Eulalia Bajera	2
	Tudelilla	1
	Villarroya	
	Zarzosa	3
Cabeceras de comarca	Distribución de Municipios	18
7.- CALAHORRA:	Alcanadre	5

	Ausejo	2
	Autol	1
	Calahorra	6
	Pradejón	3
	Villar de Arnedo (El)	1
Cabeceras de comarca	Distribución de Municipios	9
8.- ALFARO:	Aldeanueva de Ebro	2
	Alfaro	6
	Rincón de Soto	1
Cabeceras de comarca	Distribución de Municipios	16
9.- CERVERA DEL RÍO ALHAMA:	Aguilar del Río Alhama	3
	Cervera del Río Alhama	8
	Cornago	2
	Grávalos	1
	Igea	2
	Navajún	
	Valdemadera	

La denominación de cada uno de los espacios de uso cultural puede consultarse en el anexo 2.

Por otra parte, además de las cuestiones detalladas en este capítulo, también puede consultarse en las fichas de estos espacios de uso cultural, que obran en la Dirección General de Cultura del Gobierno de La Rioja, cuestiones relativas a la identificación del espacio (nombre, comarca, dirección, localidad, código postal, teléfono, correo electrónico y web), las características en relación al año de construcción y remodelación, capacidad total del espacio (aforo), número de plantas, m<sup>2</sup> útiles totales y de uso del espacio, cerramiento y estado de uso, así como los espacios complementarios generales asociados al espacio de uso cultural.