






POLIGONO - 1 -






FINCAS DE REEMPLAZO COMPRENDIDAS ENTRE LA 96 Y 165, AMBAS INCLUSIVE, DE LAS CUALES LA 113, 119, 148, 149 Y 161 NO EXISTEN

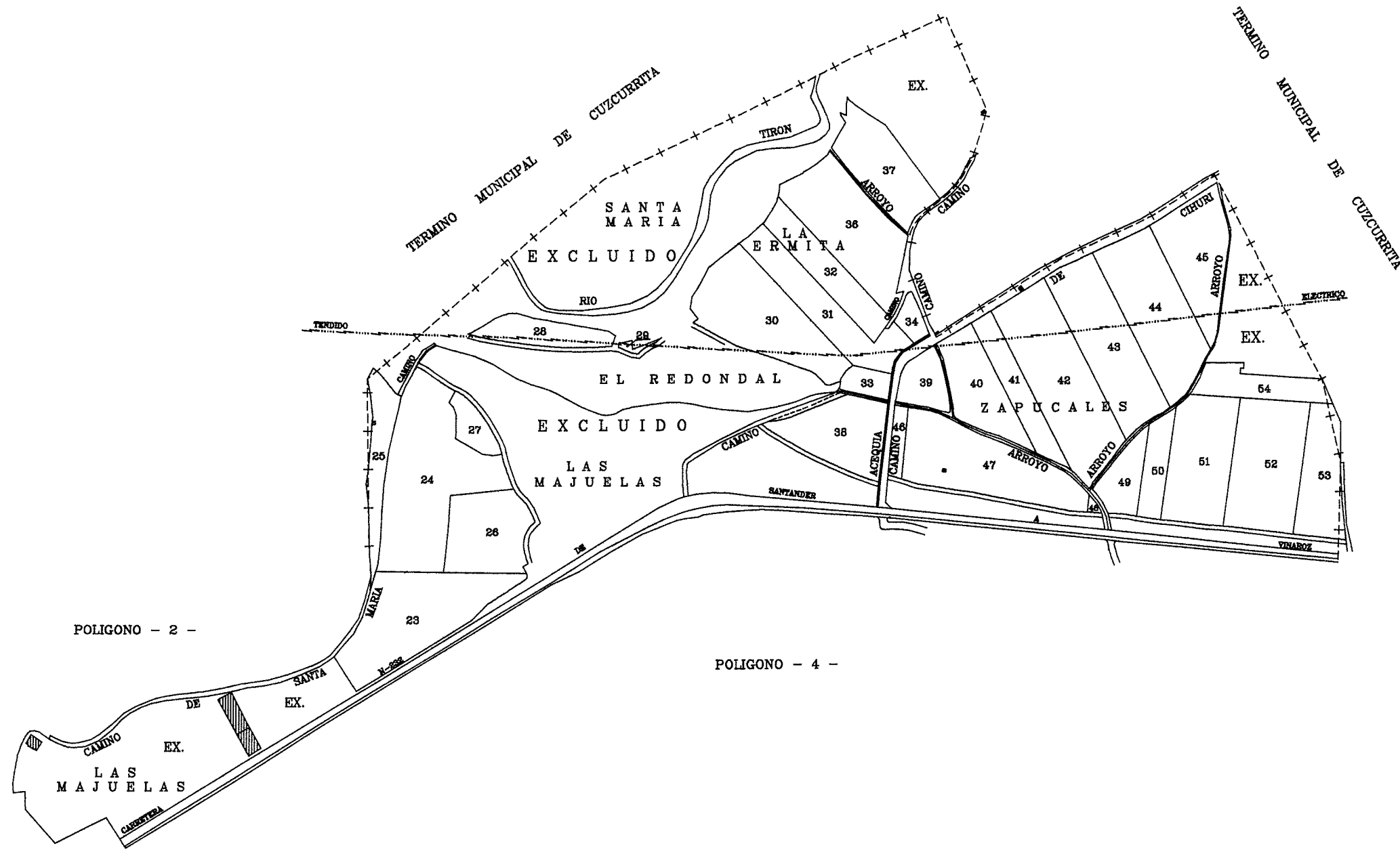
 GOBIERNO DE La Rioja	DIRECCION GENERAL DE DESARROLLO RURAL	PLANO N° 2	ESCALA 1:6.000
	FASE: ACTA DE REORGANIZACION DE LA PROPIEDAD	ZONA: TIRGO (LA RIOJA) (SECANO)	
Comisario de Agricultura, Ganadería y Desarrollo Rural	AUTORES: JESUS FRANCA SANCHEZ, MARIA LUISA SAINZ RUIZ, ALFREDO MIRANDA GALIJA	FECHA: Junio, 2001	

POLIGONO - 1 -




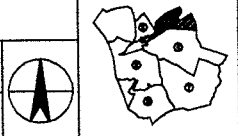
FIRMS DE EJEMPLAR COMPROMISAS ENTRE LA 1 y 22, ADMAS EXCEPTO, DE LAS CUALES LA 2, 11, 14 y 16 NO EXISTEN

 <p>GOBIERNO DE La Rioja</p> <p>Departamento de Agricultura, Ganadería y Desarrollo Rural</p>	DIRECCION GENERAL DE DESARROLLO RURAL		PLANO N° 2	ESCALA 1:6.000
	FASE: ACTA DE REORGANIZACION DE LA PROPIEDAD			
ZONA: TIRGO (LA RIOJA) (REGADIO)		AUTORES: JESUS FRANCIA BANCHEZ MARTA LUIS BARRA SOTE ALFONSO MIRANDA GALEZA		
FECHA: Junio, 2001				

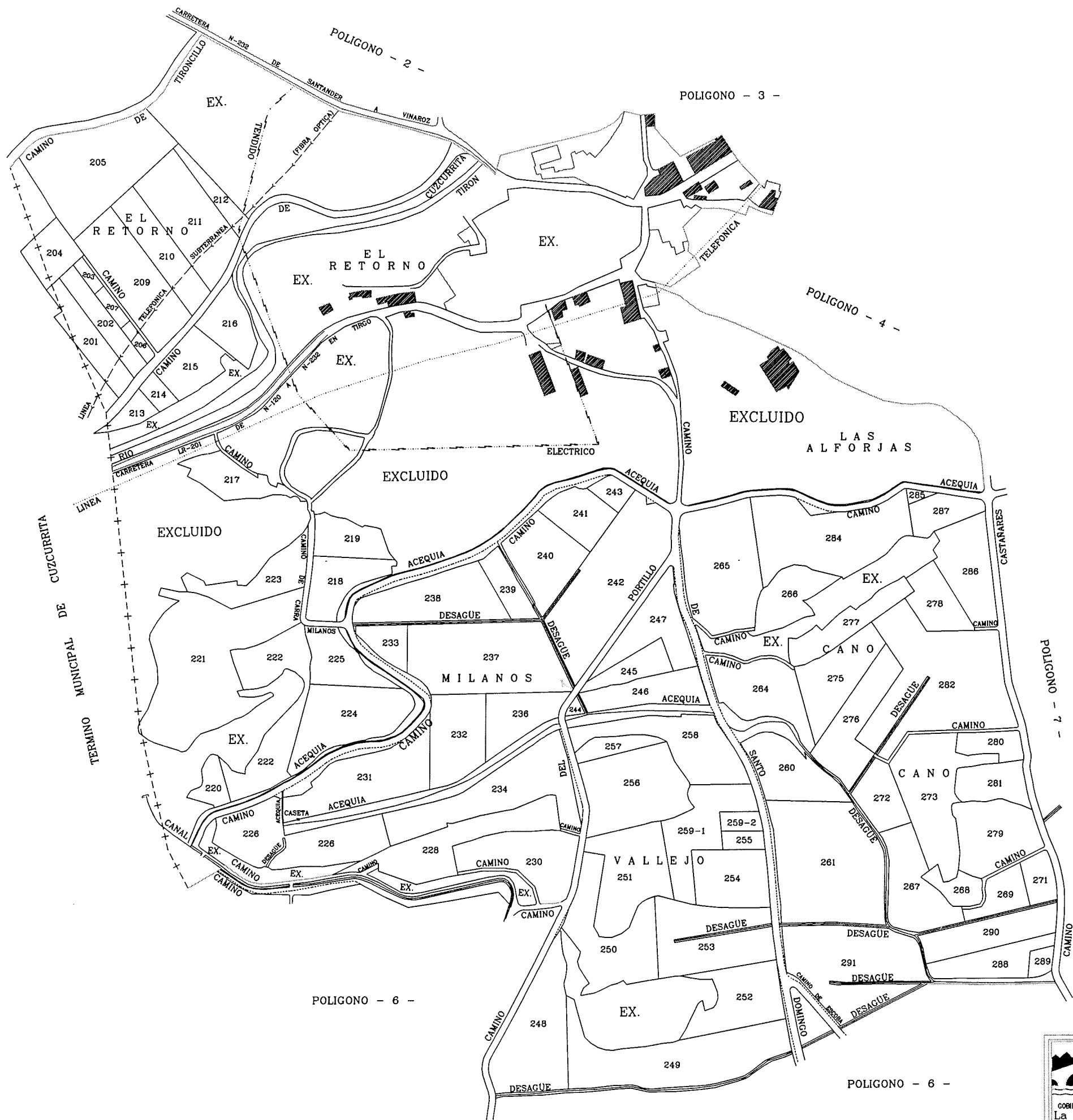


VINCULOS DE MUESTRAO COMPRENDIDAS ENTRE LA 23 Y 54, AMBAS INCLUSIVE, DE LAS CUALES LA 23 NO EXISTE


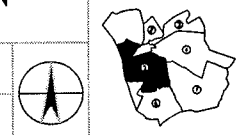
 GOBIERNO DE La Rioja <small>Comisión de          Agrimensura, Catastro          y Dominio Rural</small>	DIRECCION GENERAL DE DESARROLLO RURAL		PLANO N° 3	ESCALA 1:8.000
	FASE: ACTA DE REORGANIZACION DE LA PROPIEDAD			
	ZONA: TIRGO (LA RIOJA) (REGADIO)			
	FECHA: Junio, 2001	AUTORES: ANTON FRANCIA BANCHEZ MARIA LUISA BAUTISTA ALFREDO MELANCA GALLERA		





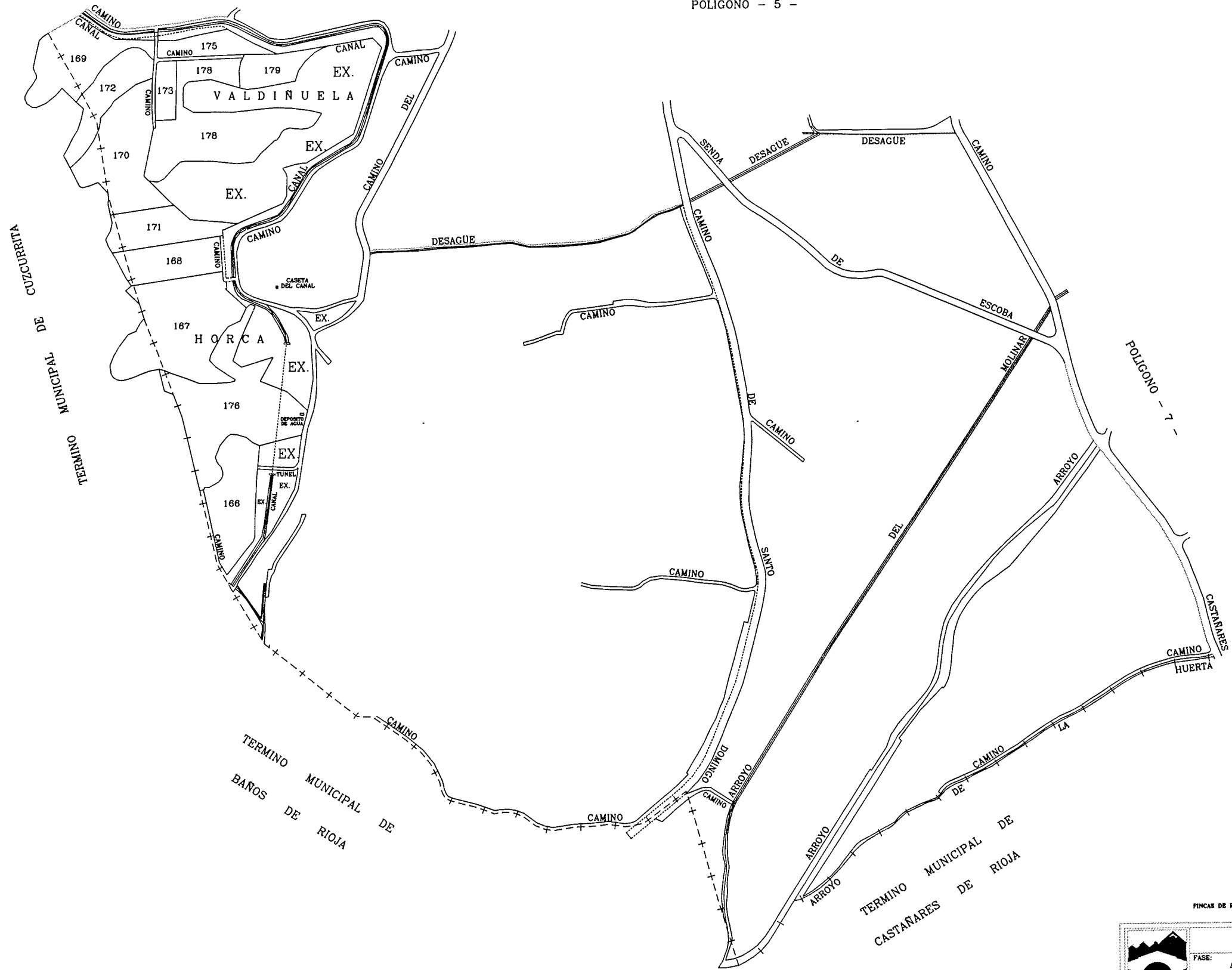


FINCAS DE REEMPLAZO COMPRENDIDAS ENTRE LA 201 y 291, AMBAS INCLUSIVE, DE LAS CUALES LA 206, 227, 229, 230, 263, 270, 274 y 285 NO EXISTEN



 GOBIERNO DE La Rioja <small>Comisaría de          Agraristas, Catastrales          y Desarrollo Rural</small>	DIRECCION GENERAL DE DESARROLLO RURAL		PLANO N° 5	ESCALA 1:6.000
	FASE: ACTA DE REORGANIZACION DE LA PROPIEDAD			
ZONA: TIRGO (LA RIOJA) (REGADIO)		AUTORES: JESUS FRANCA SANCHEZ MARIA LUZ SAINZ RUIZ ALFREDO MIRANDA GALILEA		
FECHA: Junio, 2001				

POLIGONO - 5 -

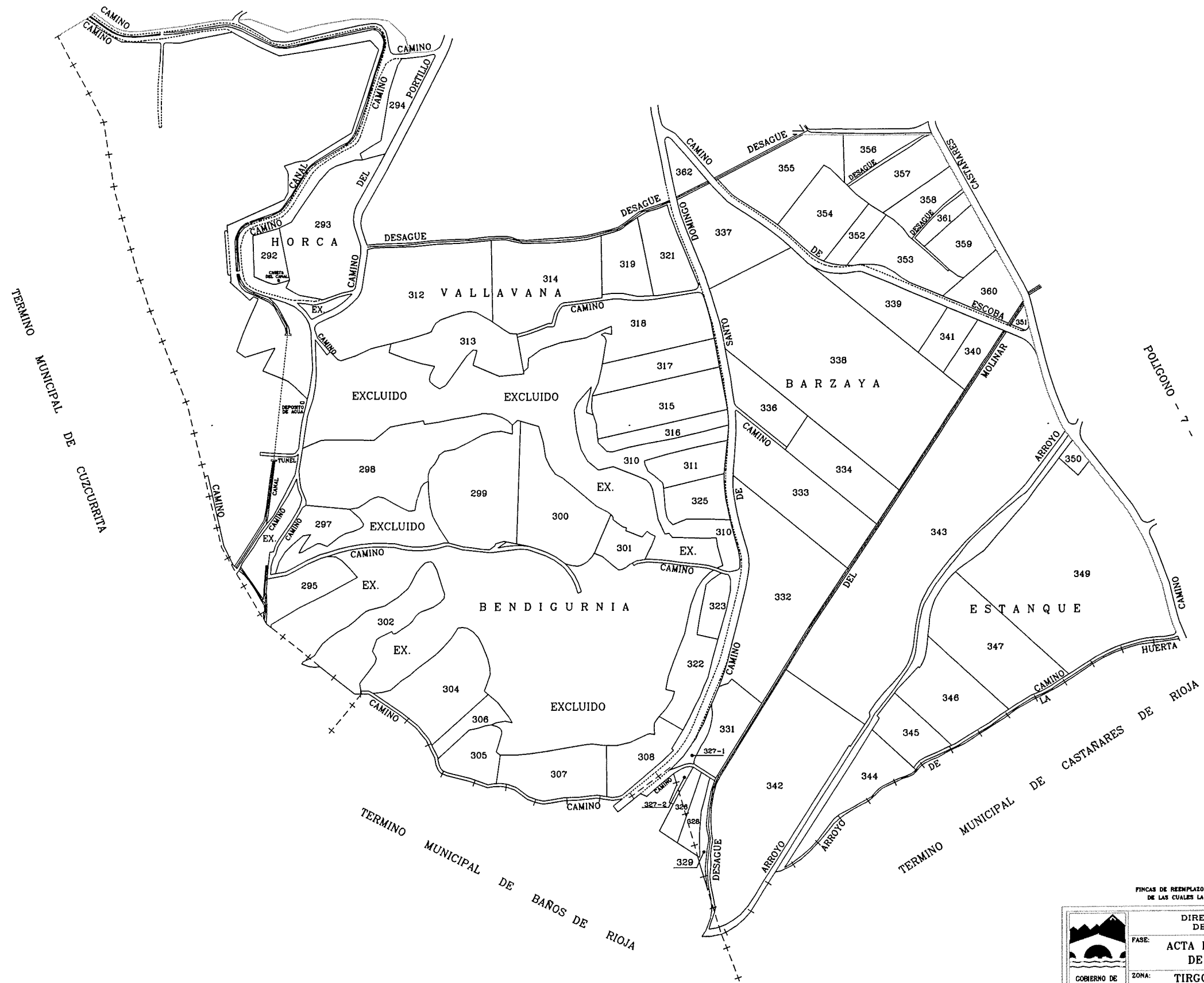
POLIGONO - 5 -






FINCAS DE REEMPLAZO COMPRENDIDAS ENTRE LA 164 y 179 ÚLTIMA, AMBAS INCLUSIVE, DE LAS CUALES LA 174 y 177 NO EXISTEN

 GOBIERNO DE La Rioja <small>Comando de Agraristas, Catastro y Desarrollo Rural</small>	DIRECCION GENERAL DE DESARROLLO RURAL PLANO N° 6	ESCALA 1:6.000 
	FASE: ACTA DE REORGANIZACION DE LA PROPIEDAD ZONA: TIRGO (LA RIOJA) (SECANO)	AUTORES: JESUS FRANCA SANCHEZ MARIA LIZ SAINZ RUIZ ALFREDO MIRANDA GALILEA
FECHA: Junio, 2001		

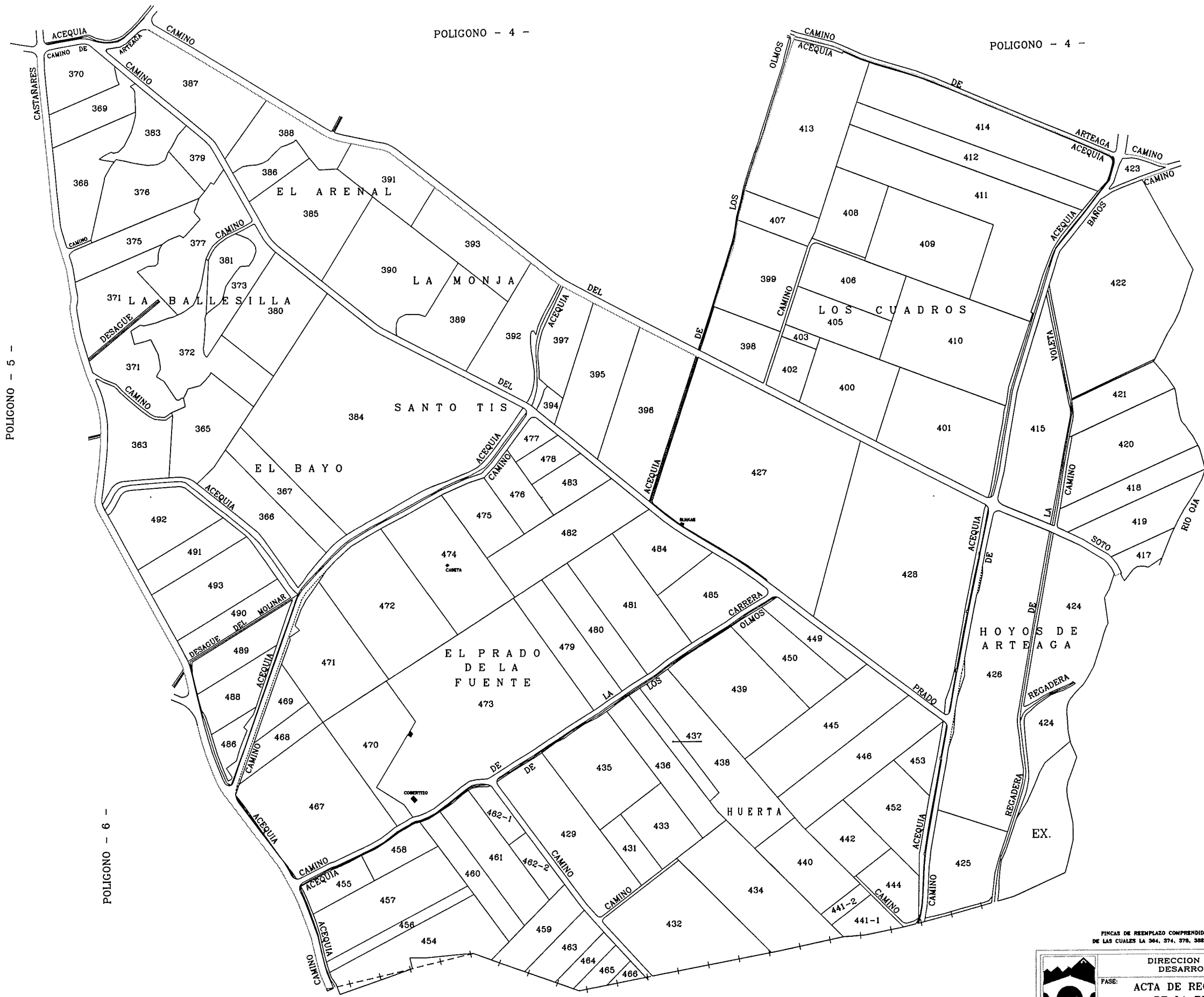
POLIGONO - 5 -



FINCAS DE REEMPLAZO COMPRENDIDAS ENTRE LA 292 Y 342, AMBAS INCLUSIVE, DE LAS CUALES LA 296, 303, 309, 320, 324, 330, 335 Y 348 NO EXISTEN

 GOBIERNO DE La Rioja <small>Comisaría de                  Agricultura, Ganadería                  y Desarrollo Rural</small>	DIRECCION GENERAL DE DESARROLLO RURAL	PLANO N° 6	ESCALA 1:6.000
	FASE: ACTA DE REORGANIZACION DE LA PROPIEDAD	 	
ZONA: TIRGO (LA RIOJA) (REGADIO)	AUTORES: JESUS FRANCIA SANCHEZ MARIA LUZ SAINZ RUIZ ALFREDO MIRANDA GALILEA		
FECHA: Junio, 2001			





POLIGONO - 5 -


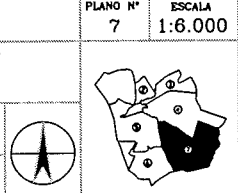
POLIGONO - 6 -

POLIGONO - 4 -

POLIGONO - 4 -

TERMINO MUNICIPAL DE CASTAÑARES DE RIOJA

FINCAS DE REEMPLAZO COMPRENDIDAS ENTRE LA 363 Y 483 ULTIMA, AMBAS INCLUSIVE, DE LAS CUALES LA 364, 374, 378, 388, 404, 418, 430, 445, 447, 448, 451 Y 487 NO EXISTEN

 GOBIERNO DE La Rioja <small>Compartamento de Agrariedad, Catastro y Desarrollo Rural</small>	DIRECCION GENERAL DE DESARROLLO RURAL PLANO N° 7 ESCALA 1:6.000	
	FASE: ACTA DE REORGANIZACION DE LA PROPIEDAD ZONA: TIRGO (LA RIOJA) (REGADIO) FECHA: JUNIO, 2001 AUTORES: JESUS FRANCIA SANCHEZ, MARIA LUZ SAINZ RUIZ, ALFREDO MIRANDA GALILEA	