
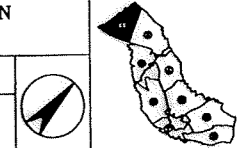




FUENTES DE EJEMPLO COMPROMISAS ENTRE LA 1 Y 87, AMBAS INCLUSIVE, DE LAS CUALES LA 13 Y 66 NO EXISTEN

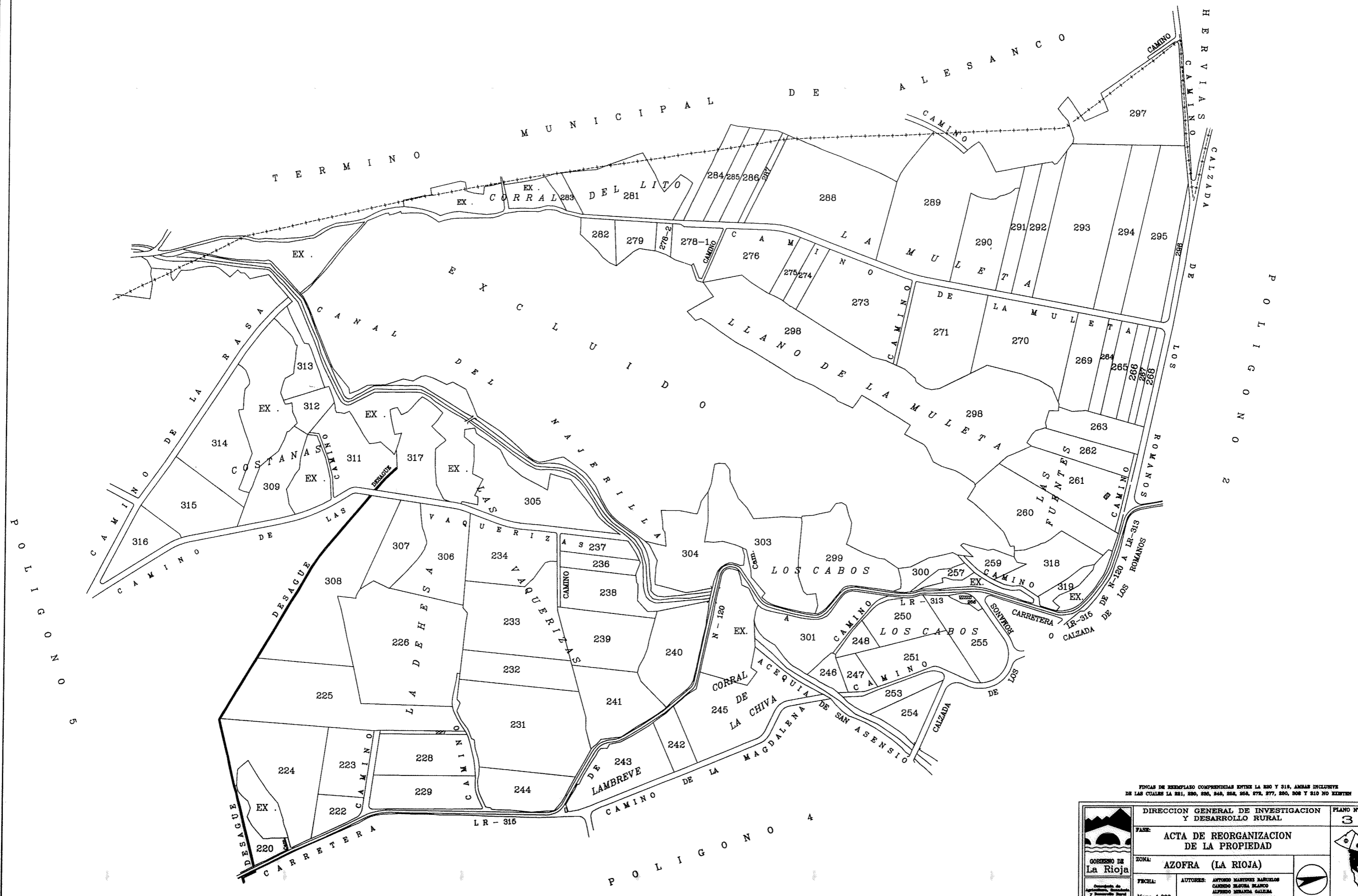
 <p>GOBIERNO DE La Rioja</p> <p>Departamento de Agricultura, Ganadería y Fomento Rural</p>	DIRECCION GENERAL DE INVESTIGACION Y DESARROLLO RURAL		PLANO N.º: 1	ESCALA: 1/8000
	TITULO: ACTA DE REORGANIZACION DE LA PROPIEDAD			
	ZONA: AZOFRA (LA RIOJA)			
	FECHA: Mayo 1.990	AUTORES: ANTONIO MARTINEZ SALPERRICH CAMINO MELBA BLANCO ALFONSO MORAÑA GALERA JUAN ANTONI RODRIGUEZ		






FINCAS DE EJEMPLO COMPRENDIDAS ENTRE LA 88 Y 219, AMBAS INCLUSIVE DE LAS CUALES LA 148, 149, 147, 210 Y 214, NO EXISTEN

 GOBIERNO DE <b>La Rioja</b> <small>Comunidad de          Investigación, Estadística          y Desarrollo Rural</small>	DIRECCION GENERAL DE INVESTIGACION Y DESARROLLO RURAL	PLANO Nº: <b>2</b>	ESCALA: <b>1/6000</b>
	FASE: <b>ACTA DE REORGANIZACION          DE LA PROPIEDAD</b>	ZONA: <b>AZOFRA (LA RIOJA)</b>	
FECHA: <b>Mayo 1.999</b>	AUTORES: <b>ANTONIO MARTINEZ BARRUZAS          CARLOS BLANCA BLANCO          ALFREDO SEBASTIA GARCIA          JULIA ANGELO BORDABERRI</b>		




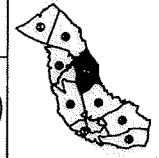
FINCAS DE EJEMPLAZO COMPRENDIDAS ENTRE LA 220 Y 319, AMBAS INCLUSIVE DE LAS CUALES LA 281, 290, 292, 294, 295, 278, 277, 290, 298 Y 310 NO EXISTEN

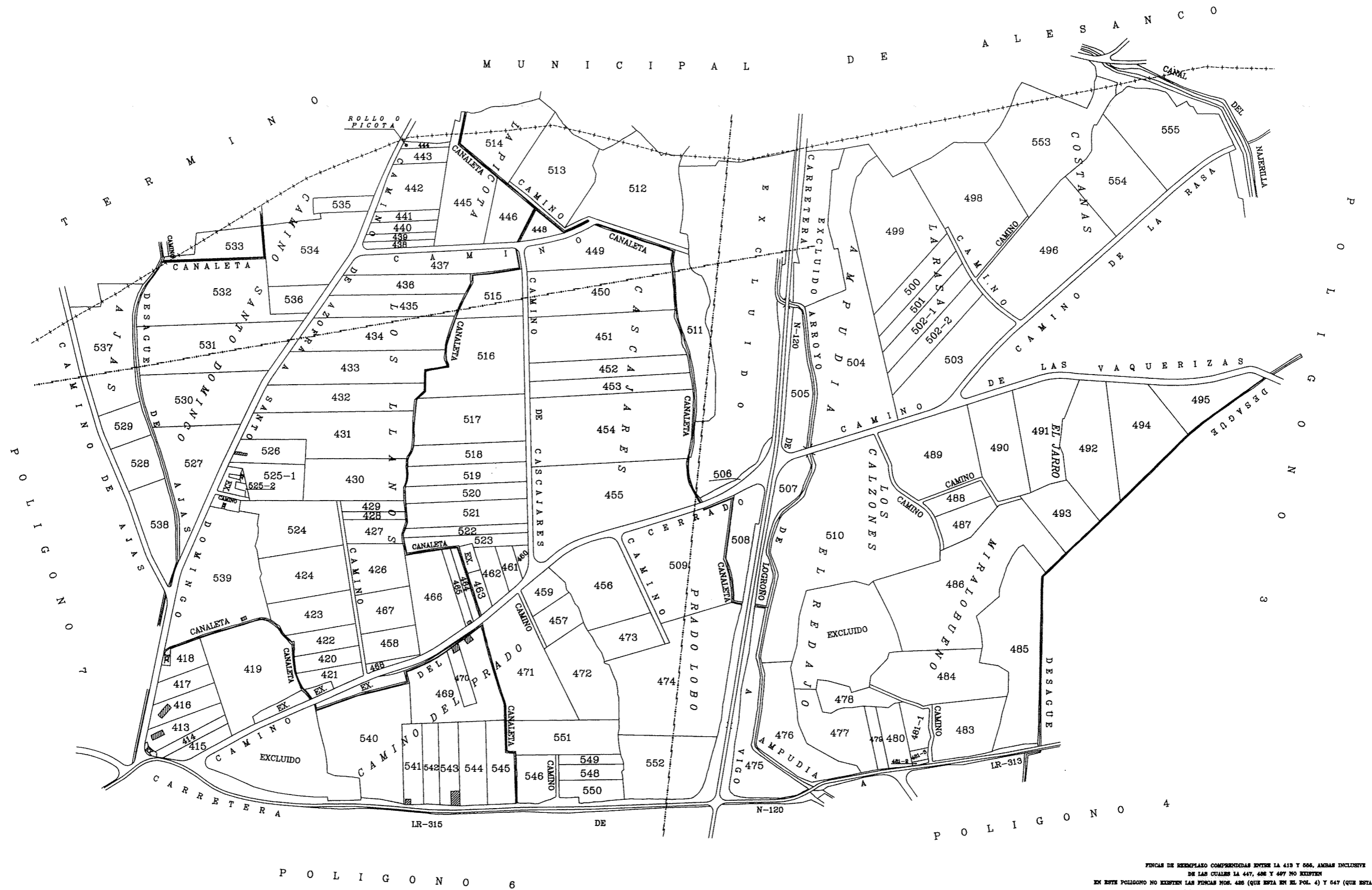
 <p>GOBIERNO DE La Rioja Comando de Agrarismo, Catastro y Desarrollo Rural</p>	DIRECCION GENERAL DE INVESTIGACION Y DESARROLLO RURAL		PLANO N° 3	ESCALA: 1/6000
	FASE: ACTA DE REORGANIZACION DE LA PROPIEDAD			
	ZONA: AZOFRA (LA RIOJA)			
	FECHA: Mayo 1.999	AUTORES: ANTONIO MARTINEZ BARRUZOS CARMELO BLANCO BLANCO ALFONSO MELIA GALLER JUAN ANTONIO BARRUZOS		




FINCAS DE REEMPLAZO COMPRENDIDAS ENTRE LA 380 Y 412, AMBAS INCLUIDAS  
 DE LAS CUALES LA 382, 388, 368, 372, 376, 388 Y 394 NO EXISTEN  
 EN ESTE POLIGONO EXISTE LA FINCA N° 426 (Comprendida entre la 412 y 410)

 GOBIERNO DE La Rioja <small>Compartido de          Agricultura, Ganadería          y Desarrollo Rural</small>	DIRECCION GENERAL DE INVESTIGACION Y DESARROLLO RURAL		PLANO N°: 4	ESCALA: 1/8000
	FASE: ACTA DE REORGANIZACION DE LA PROPIEDAD			
	ZONA: AZOFRA (LA RIOJA)			
	FECHA: Mayo 1.999	AUTORES: ALFONSO MARQUEZ MARQUEZ CARMELO BERASTAIN BLANCO ALFREDO BERASTAIN GAZTAN JOAQUIN AMAR, INGENIEROS		






FINCAS DE EJEMPLO COMPRENDIDAS ENTRE LA 413 Y 555, AMBAS INCLUSIVE  
DE LAS CUALES LA 447, 486 Y 497 NO EXISTEN  
EN ESTE POLIGONO NO EXISTEN LAS FINCAS NOS. 485 (QUE ESTA EN EL POL. 4) Y 547 (QUE ESTA EN EL POL. 6).

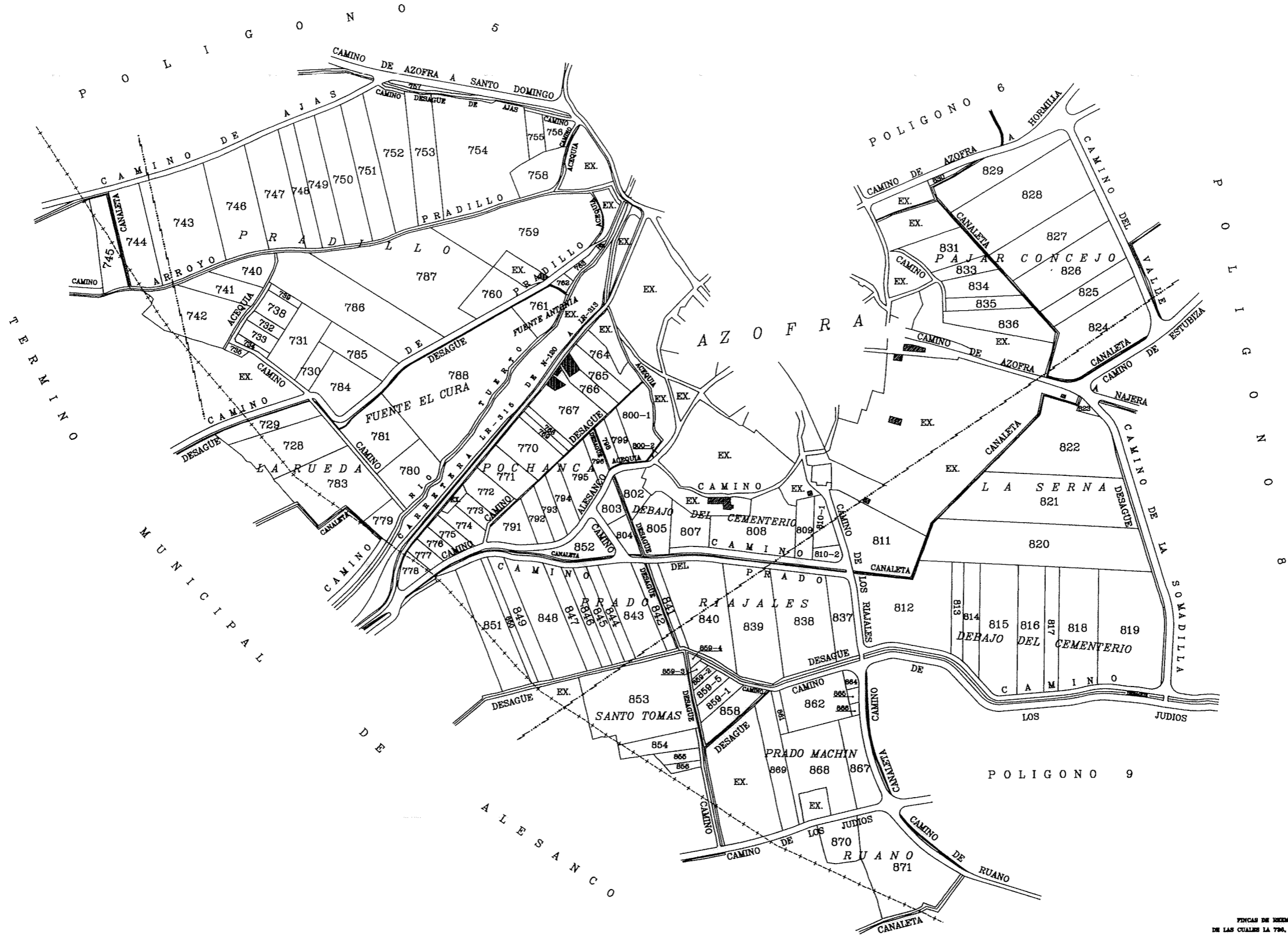
 <b>GOBIERNO DE</b> <b>La Rioja</b> <small>Comisión de</small> <small>Asesoría de</small> <small>Asesoría de</small> <small>Asesoría de</small> <small>Asesoría de</small>	<b>DIRECCION GENERAL DE INVESTIGACION</b> <b>Y DESARROLLO RURAL</b>	PLANO N°: <b>5</b>	ESCALA: <b>1/8000</b>
	<b>FASE:</b> <b>ACTA DE REORGANIZACION</b> <b>DE LA PROPIEDAD</b>	<b>ZONA:</b> <b>AZOFRA (LA RIOJA)</b>	
<b>FECHA:</b> <b>Mayo 1.999</b>	<b>AUTORES:</b> ALFREDO MARQUEZ BARRALES CARLOS BELTRAN BLANCO ALFREDO MORAÑA GALLERA JUAN ANTONI BORDABERRI		




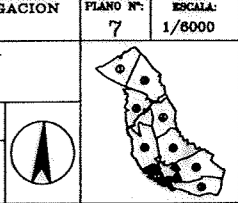
FINCAS DE REEMPLAZO COMPRENDIDAS ENTRE LA 656 Y 727, AMBAS INCLUIDAS DE LAS CUALES LA 606, 610, 621, 608, 678, 684, 700 Y 718 NO EXISTEN EN ESTE POLIGONO RESERVA LA FINCA N° 547 (Fundo a la 656)

 <p>GOBIERNO DE La Rioja</p> <p>Departamento de Agricultura, Ganadería y Desarrollo Rural</p>	DIRECCION GENERAL DE INVESTIGACION Y DESARROLLO RURAL		PLANO N° 6	ESCALA: 1/6000
	<b>FASE:</b> ACTA DE REORGANIZACION DE LA PROPIEDAD			
	<b>ZONA:</b> AZOFRA (LA RIOJA)			
	<b>FECHA:</b> Mayo 1.999		<b>AUTORES:</b> ALFONSO MARRERO BARTULAN, CARMELO BELLA BLANCO, ALFREDO MURAMBA GALLERA, JUAN ANTONI BORDABERRA	





FINCAS DE MUESTRAS COMPRENDIDAS ENTRE LA 786 Y 871, AMBAS INCLUIDAS  
 DE LAS CUALES LA 786, 787, 788, 789, 790, 797, 801, 804, 808, 807, 860 Y 868 NO EXISTEN

 GOBIERNO DE <b>La Rioja</b> <small>Departamento de          Agricultura, Ganadería,          y Medio Ambiente Rural</small>	DIRECCION GENERAL DE INVESTIGACION Y DESARROLLO RURAL	PLANO N.º <b>7</b>	ESCALA: <b>1/8000</b>
	TÍTULO: <b>ACTA DE REORGANIZACION          DE LA PROPIEDAD</b>		
	ZONA: <b>AZOFRA (LA RIOJA)</b>		
	FECHA: <b>Mayo 1.990</b>		
AUTORES: ANTONIO MARTINEZ BARRUELO CAMINO BLANCA BLANCO ALFONSO SERRANA GALLARDA JUAN ANTONIO BORDABERRIS			







FINCAS DE REEMPLAZO COMPRENDIDAS ENTRE LA 872 Y 1.009, AMBAS INCLUSIVE  
 DE LAS CUALES LA 874, 881, 887, 896, 904, 923, 924, 944, 954, 956, 959 Y 966 NO EXISTEN  
 LA FINCA N° 1.007 ESTA EN EL POLIGONO 9, JUNTO A 1.000 Y 1.010

<p>GOBIERNO DE Coahuila de Zaragoza</p>	DIRECCION GENERAL DE INVESTIGACION Y DESARROLLO RURAL		PLANO N°: 8 ESCALA: 1/6000
	TITULO: ACTA DE REORGANIZACION DE LA PROPIEDAD		
	ZONA: AZOFRA (LA RIOJA)		
FECHA: Mayo 1.999			
AUTORES: ANTONIO MANRIQUE MARTINEZ ALFREDO MORALES GALERA JUAN ANTONIO BARRALTA			





FINCAS DE REEMPLAZO COMPRENDIDAS ENTRE LA 1.010 Y 1.119 AMBAS INCLUIDAS DE LAS CUALES LA 1.016, 1.080, 1.088, 1.048, 1.064, 1.078 Y 1.086 NO EXISTEN EN ESTE POLIGONO EXISTE LA FINCA N° 1.007 (Punto a 1.090 y 1.010) LA FINCA N° 1.119 ESTA JUNTO A 1.088 Y 1.084

 GOBIERNO DE La Rioja <small>Comando en          Jefe          y Secretario</small>	DIRECCION GENERAL DE INVESTIGACION Y DESARROLLO RURAL		PLANO N°: 9	ESCALA: 1/8000
	FASE: <b>ACTA DE REORGANIZACION          DE LA PROPIEDAD</b>			
ZONA: <b>AZOFRA (LA RIOJA)</b>		FECHA: Mayo 1.999		
AUTORES: ANTONIO MARTINEZ BARCELON CAMERINO SALAZAR BLANCO ALFONSO RODRIGUEZ GALERA JUAN ANGEL RODRIGUEZ GALERA		