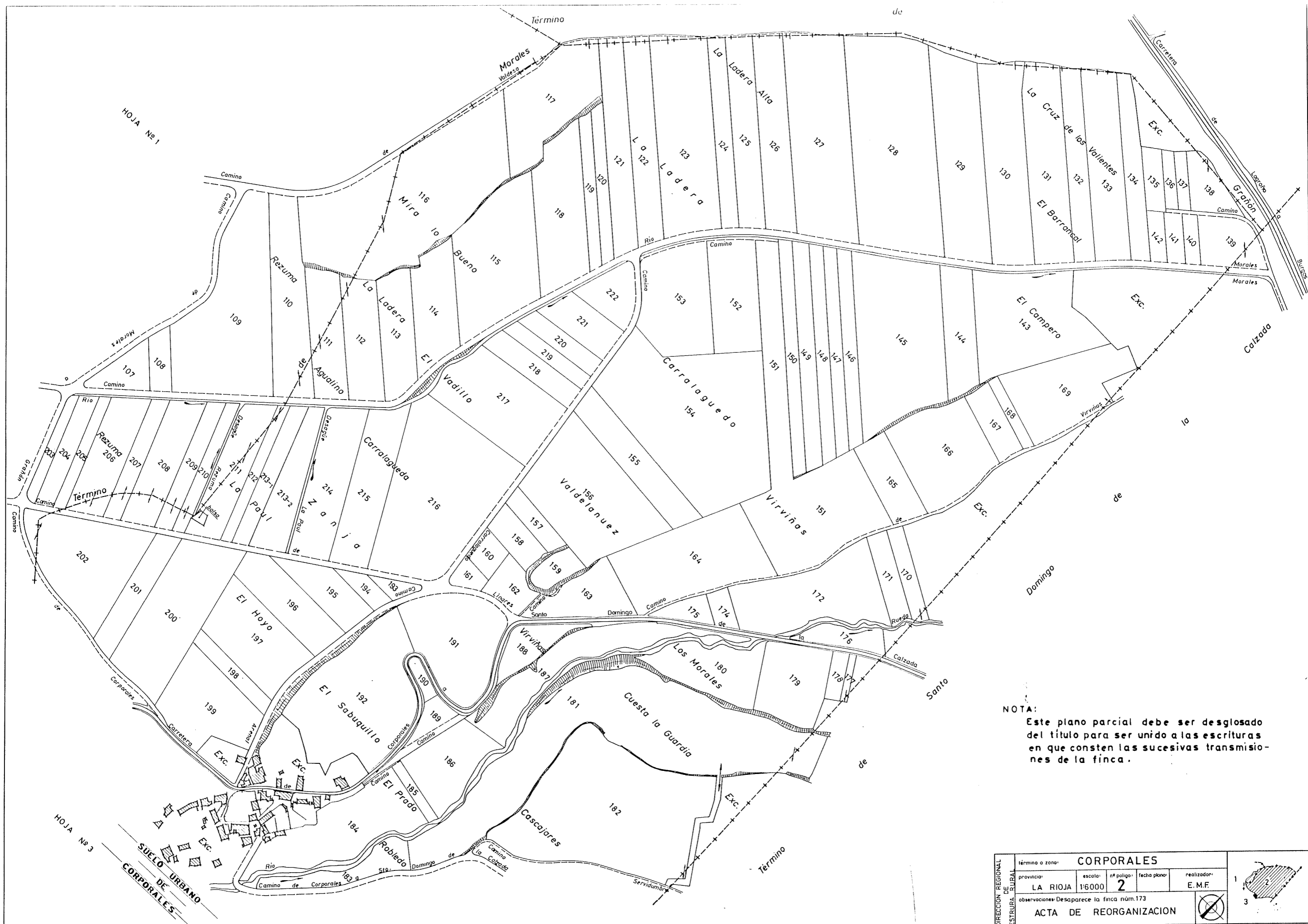


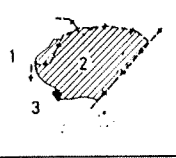
NOTA:
 Este plano parcial debe ser desglosado del título para ser unido a las escrituras en que consten las sucesivas transmisiones de la finca.

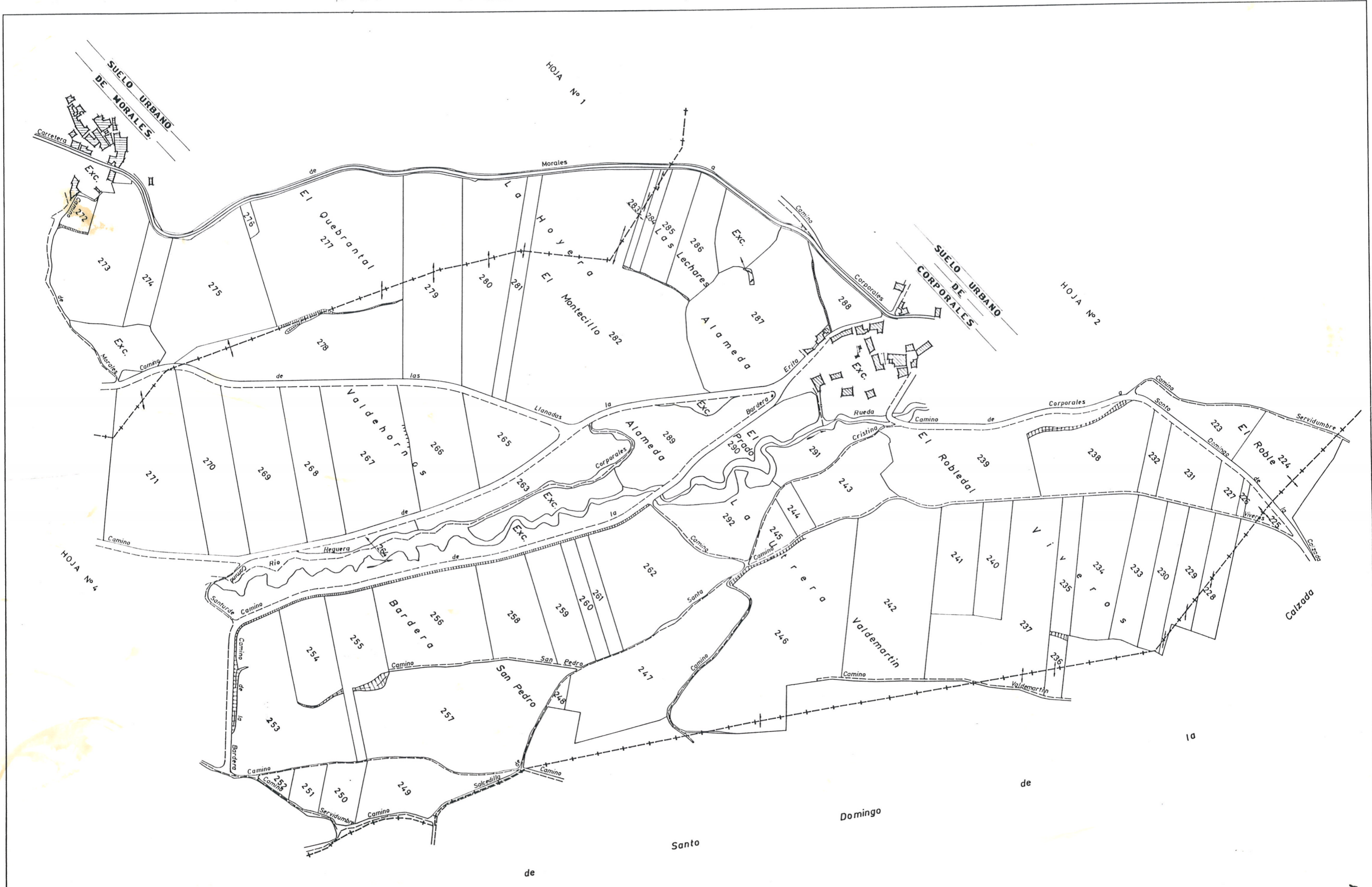
DIRECCION REGIONAL DE ESTRUCTURA RURAL	término o zona: CORPORALES				
	provincia:	escala:	nº polígono:	fecha plano:	redactor:
	LA RIOJA	1:6000	1		E. M. F.
observaciones: LA FINCA 346 JUNTO A LA 1-2-3-4 Y 61					
ACTA DE REORGANIZACION					



NOTA:
 Este plano parcial debe ser desglosado del título para ser unido a las escrituras en que consten las sucesivas transmisiones de la finca.

DIRECCION REGIONAL DE ESTADISTICA RURAL	término o zona: CORPORALES				
	provincia:	escala:	nº poligono:	fecha plano:	realizador:
	LA RIOJA	1:6000	2		E.M.F.
	observaciones: Desaparece la finca núm.173				
ACTA DE REORGANIZACION					





DIRECCION REGIONAL DE ESTRUCTURA RURAL	termino o zona	CORPORALES			
	provincia	escala	nº pagina	fecha plano	realizador
	LA RIOJA	1:6.000	3		E. M. F.
	observaciones				
ACTA DE REORGANIZACION					



Término

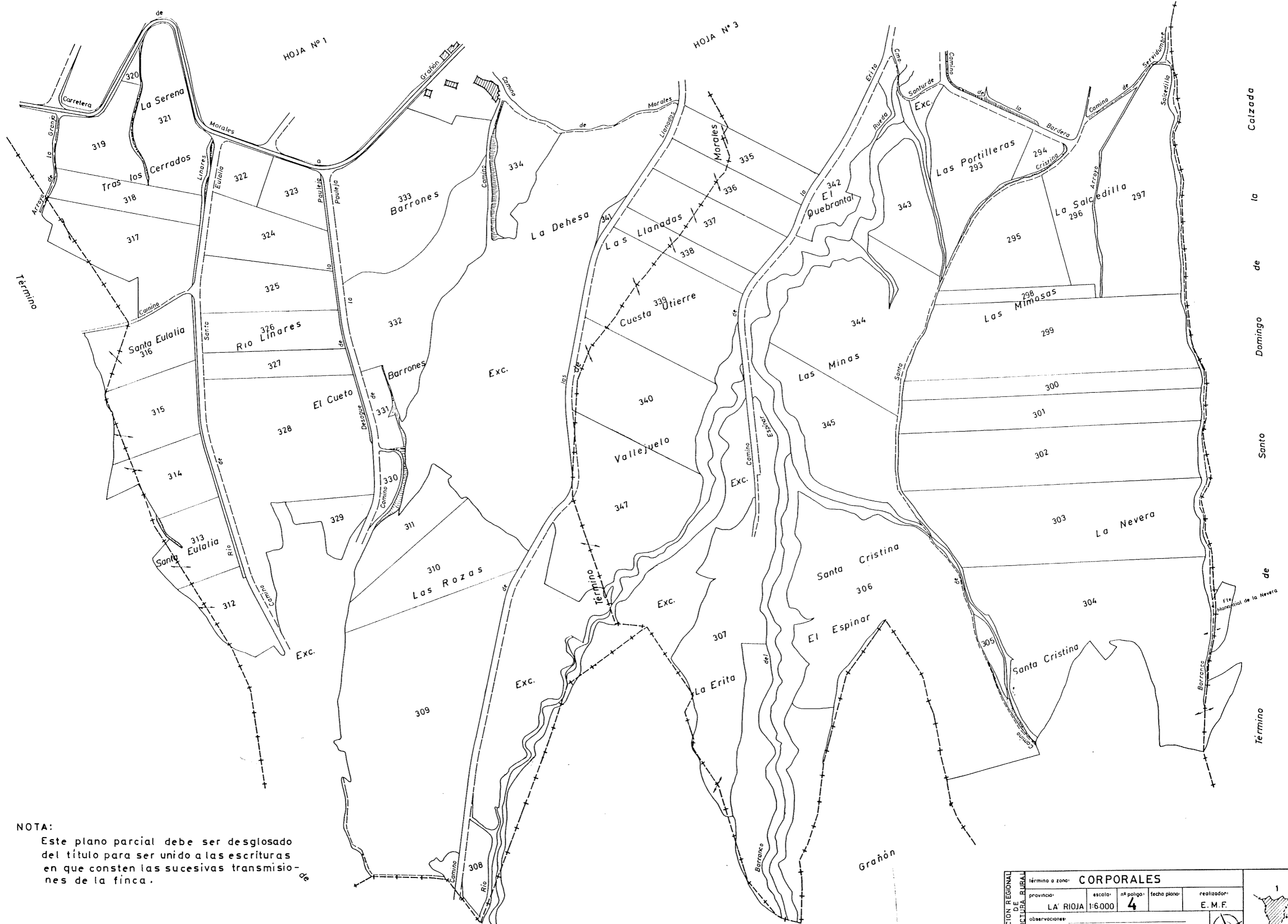
Domingo

Santo

de

de

10



NOTA:
 Este plano parcial debe ser desglosado del título para ser unido a las escrituras en que consten las sucesivas transmisiones de la finca.

DIRECCION REGIONAL DE ESTRUCTURA RURAL	término o zona: CORPORALES				
	provincia:	escala:	nº polígono:	fecha plano:	realizador:
	LA RIOJA	1:6.000	4		E. M. F.
	observaciones: ACTA DE REORGANIZACION				

