



NOTA:
Este plano parcial debe ser desglosado del título para ser unido a las escrituras en que consten las sucesivas transmisiones de la finca.

(SECTOR SECAÑO)

IRYDA	termino o zona	SANTO DOMINGO DE LA CALZADA			
	provincia	LOGROÑO	ESC. APROX.	al polig.	fecha plano
	observaciones		16000	1	realizador
					V ALONSO.
ACTA DE REORGANIZACION					



NOTA: Este plano parcelal debe ser desglosado del título para ser unido a las escrituras en que constan las sucesivas transmisiones de la finca.

(SECTOR SECANO)

Término o zona SANTO DOMINGO DE LA CALZADA			
provincia LOGROÑO	ESC. 4990X 1:6000	nº página 2	fecha plana 2
observaciones			realizador V. ALONSO.
IRYDA ACTA DE REORGANIZACION			

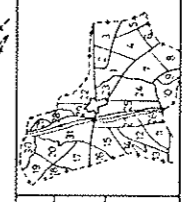
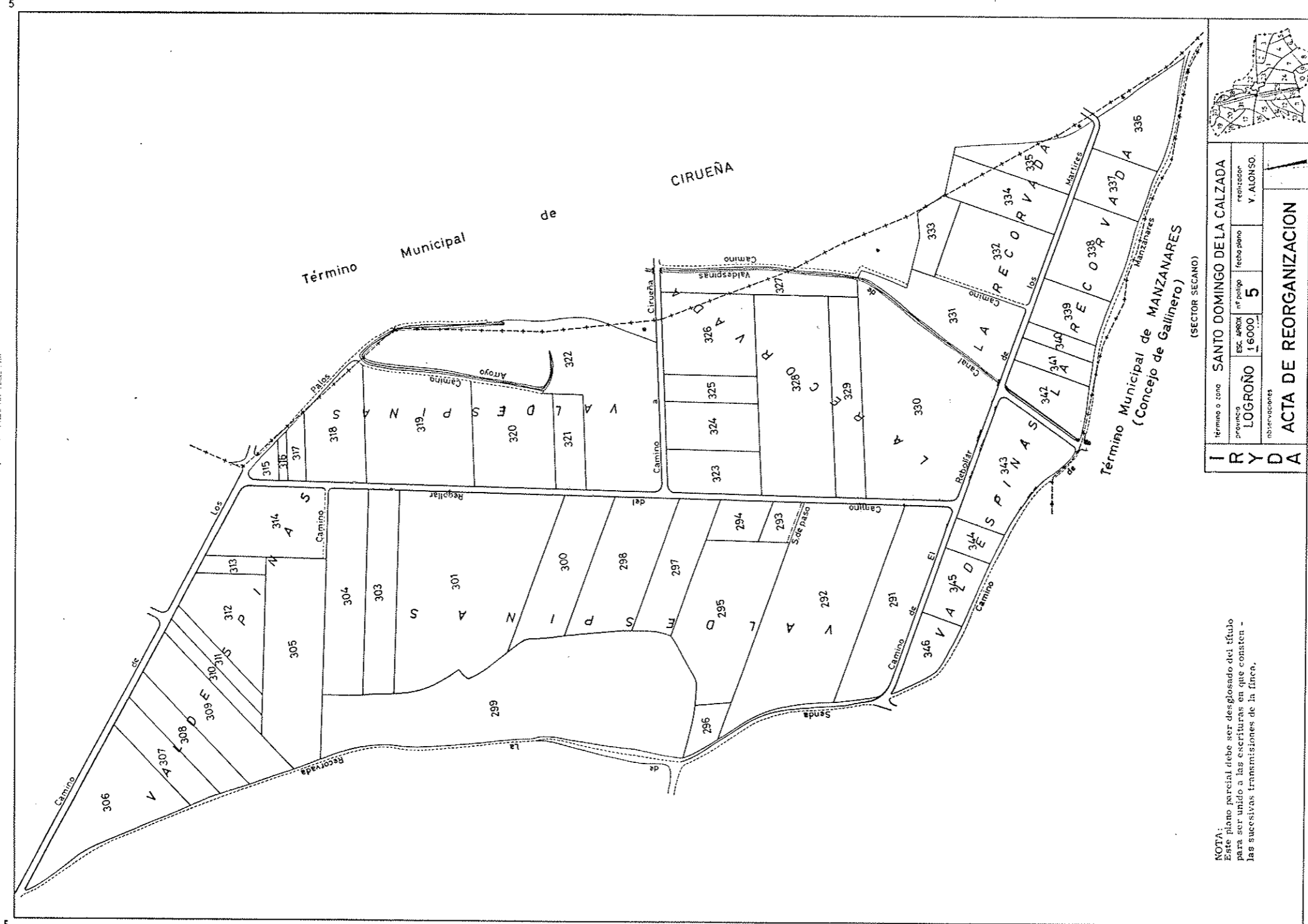




NOTA:
Este plano parcial debe ser desglosado del título para ser unido a las escrituras en que constan las sucesivas transmisiones de la finca.

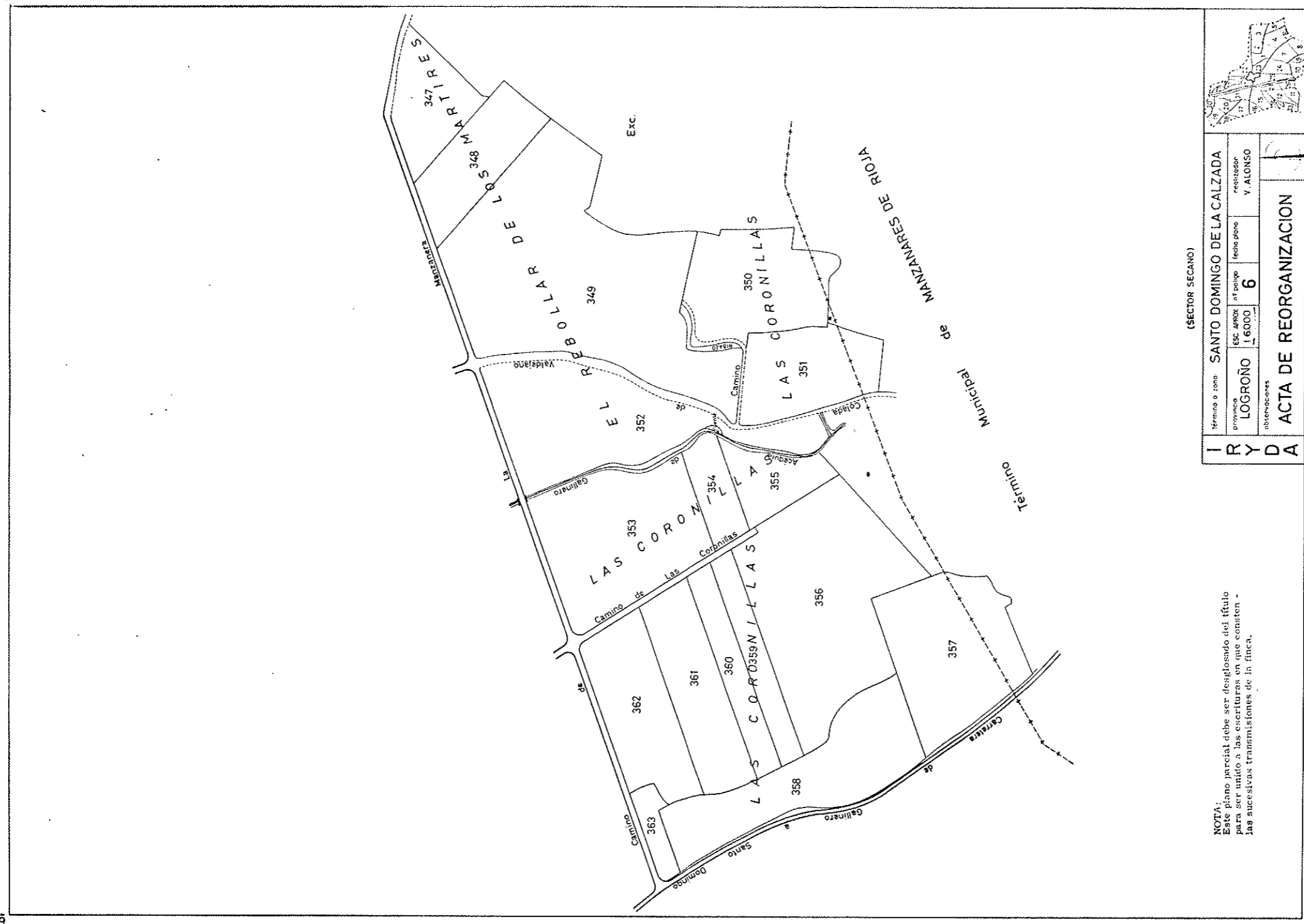
(SECTOR SEGUNDO)

IRYDA	Término o zona SANTO DOMINGO DE LA CALZADA				
	Escritura	ESC. APROX.	af. p. q.	revisor	
	LOGROÑO	16000	3	V ALONSO	
	ACTA DE REORGANIZACION				



Término o zona		SANTO DOMINGO DE LA CALZADA	
provincia	ESC. ARQUIT.	fecha plano	revisor
LOGROÑO	16000	5	V. ALONSO.
NOTAS			
ACTA DE REORGANIZACION			

NOTA:
Este plano parcial debe ser desglosado del título para ser unido a las escrituras en que consten las sucesivas transmisiones de la finca.



NOTA:
Este plano parcial debe ser desglosado del título para ser unido a las escrituras en que consten las sucesivas transmisiones de la finca.

(SECTOR SECANO)

Termino o zona		SANTO DOMINGO DE LA CALZADA	
provincia	ESC. APROX. al doble	fecha plano	revisor
LOGROÑO	16000	6	V. ALONSO
subdivisiones			
ACTA DE REORGANIZACION			



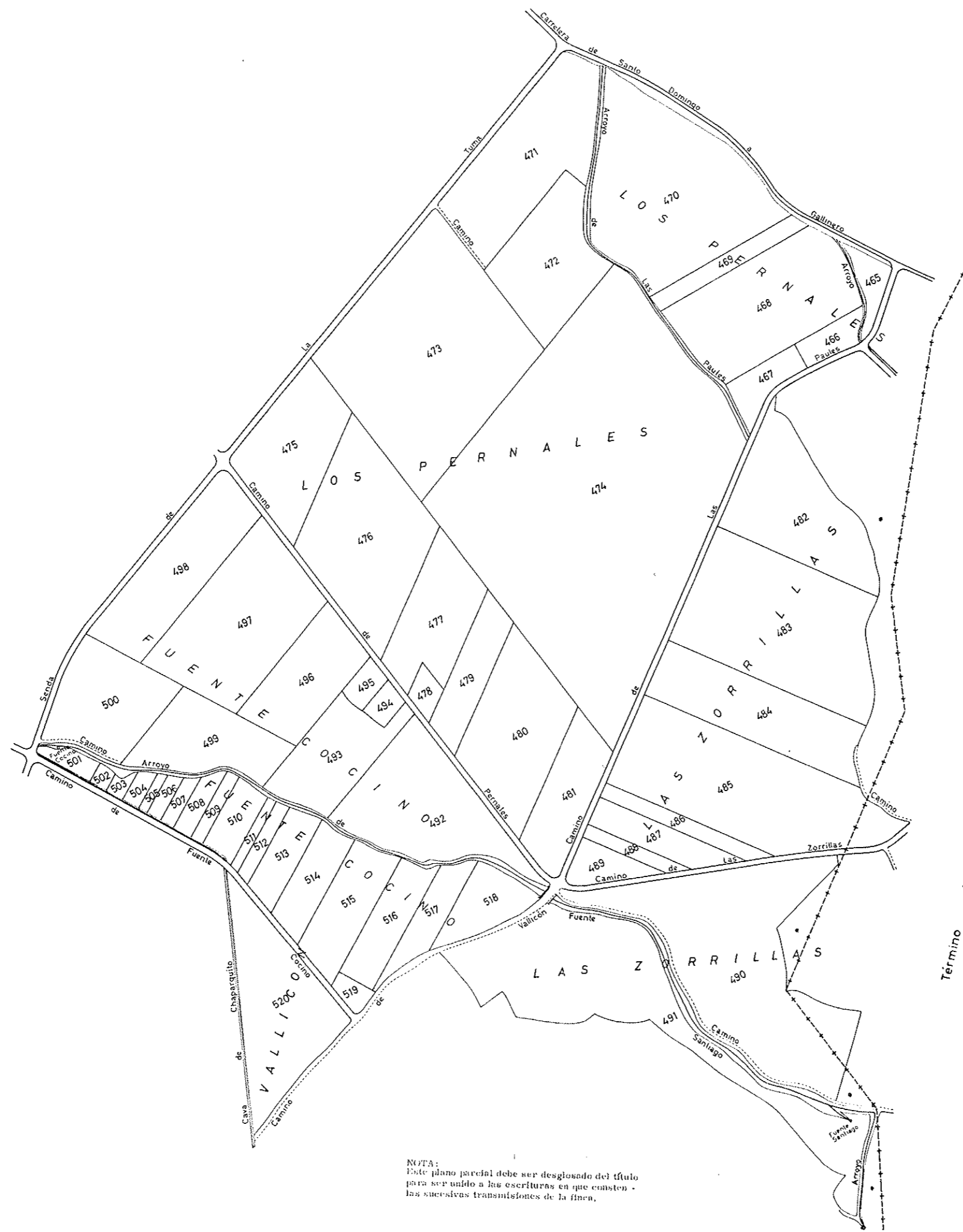


(SECTOR SECANO)

IRYDA	término e zona: SANTO DOMINGO DE LA CALZADA				
	provincia: LOGROÑO	ESC APROX: 1:6000	nt polig: 7	fecha plano:	realizador: V. ALONSO
	observaciones:				
	ACTA DE REORGANIZACION				



NOTA:
Este plano parcial debe ser desglosado del título para ser unido a las escrituras en que consten las sucesivas transmisiones de la finca.



NOTA:
Este plano parcelal debe ser desglosado del título para ser unido a las escrituras en que consten las sucesivas transmisiones de la finca.

Termino Municipal de MANZANARES DE RIOJA (Anejo de GALLINERO)

(SECTOR SECAÑO)

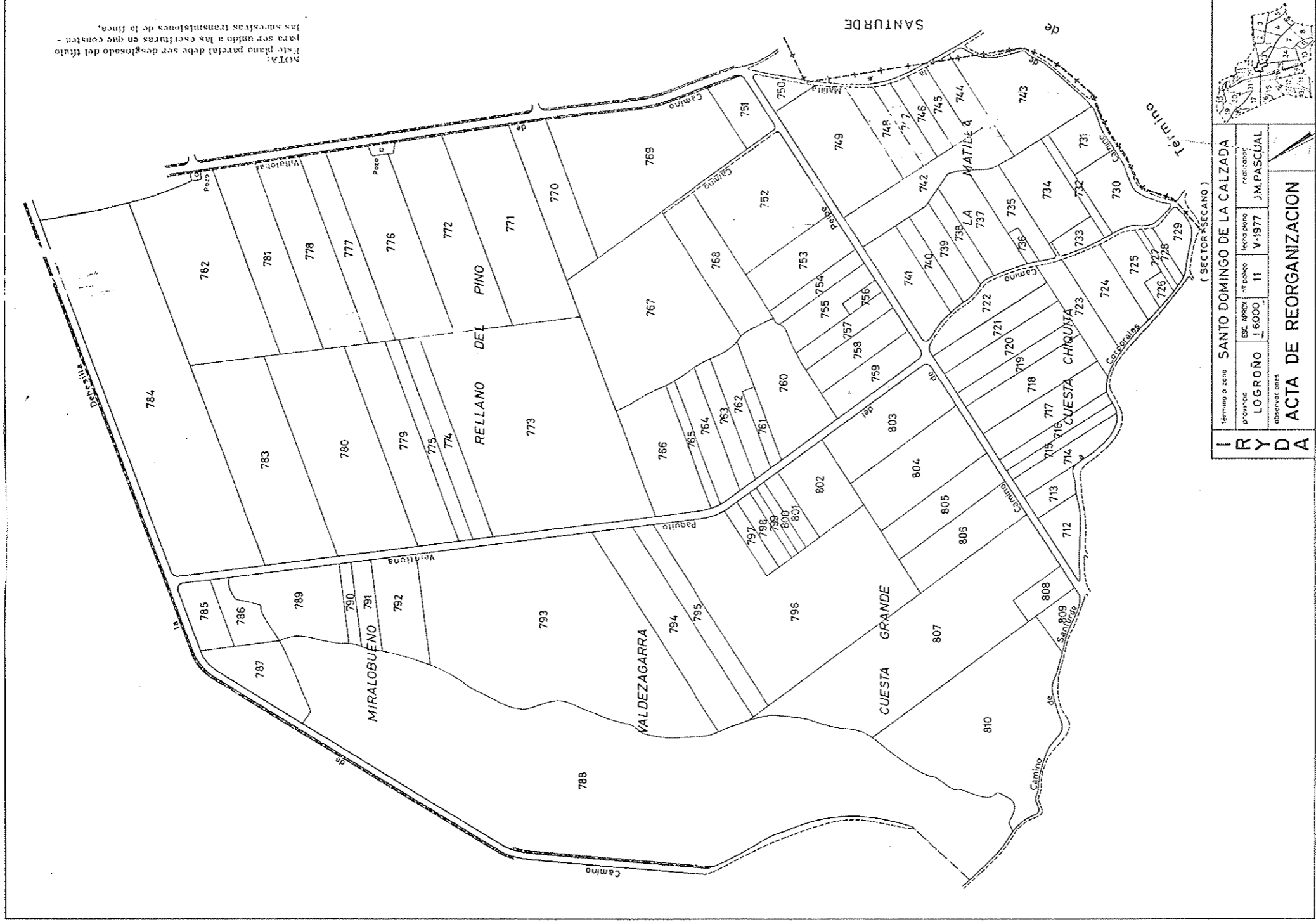
IRYDA	término o zona SANTO DOMINGO DE LA CALZADA					
	provincia	ESC. APROX.	plano	fecha plano	realizador	
	LOGROÑO	16000	8		V ALONSO	
	observaciones					
ACTA DE REORGANIZACION						



NOTA:
Este plano parcial debe ser desglosado del título para ser unido a las escrituras en que consten las sucesivas transmisiones de la finca.

(SECTOR SECANO)

I R Y D A	termino o zona	SANTO DOMINGO DE LA CALZADA				
	provincia	LOGROÑO	ESC. ANTOG.	nº plano	9	
	fecha año		revisor	V. ALONSO		
	observaciones	ACTA DE REORGANIZACION				



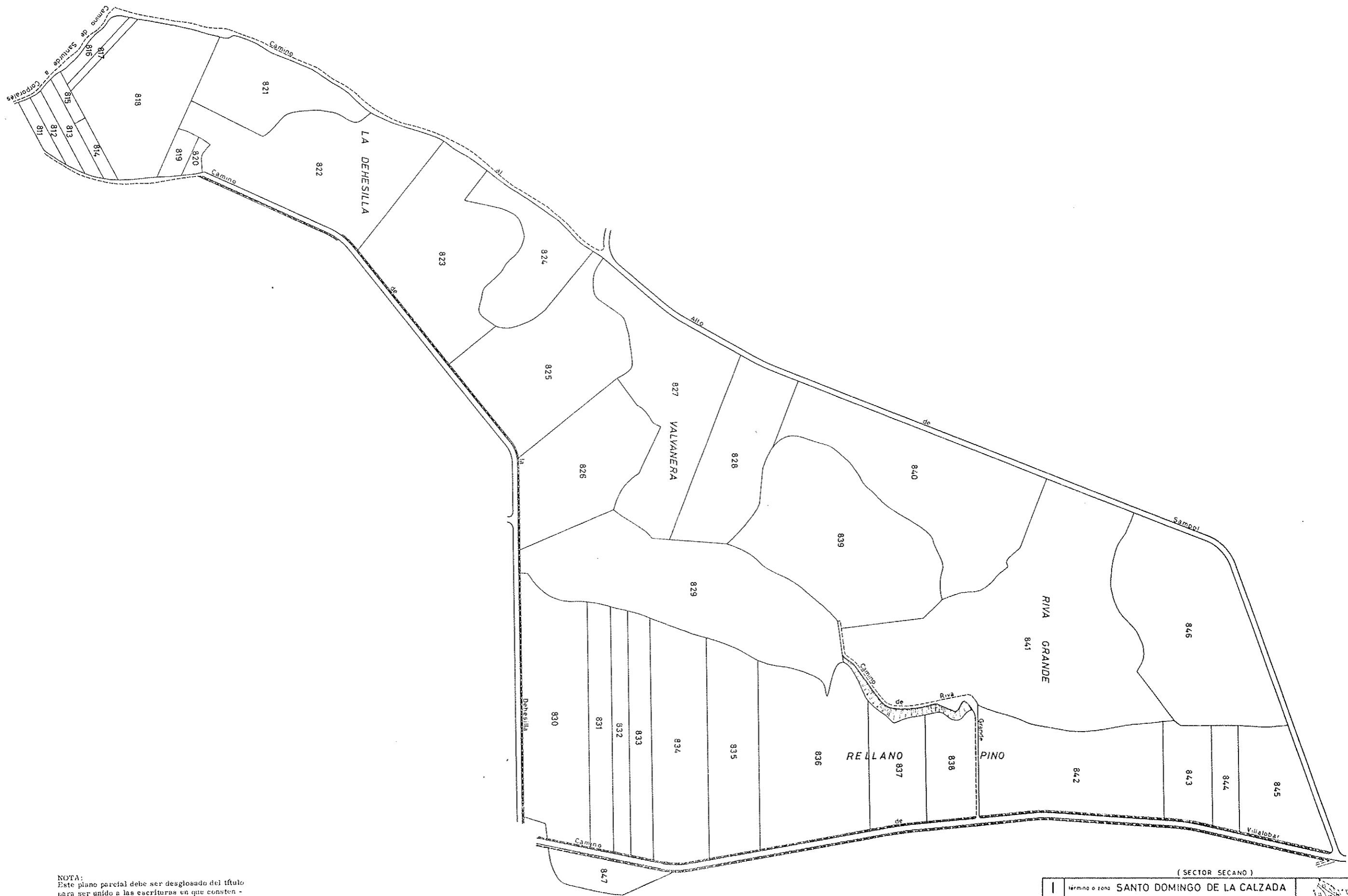
NOTA:
Este plano parcelal debe ser desglosado del título para ser unido a las escrituras en que consten las necesarias transcripciones de la finca.



SANTO DOMINGO DE LA CALZADA			
Esc. Aprob.	N.º de plan.	Fecha plan.	Realizador
LOGROÑO	16000 11	V-1977	J.M. PASCUAL
Observaciones			
ACTA DE REORGANIZACION			

IRYDA

(SECTOR SECANO)



(SECTOR SECAÑO)

I R Y D A	término o zona SANTO DOMINGO DE LA CALZADA				
	provincia LOGROÑO	ESC. APROX. 1:60000	nº políg. 12	fecha plano V-1977	realizador JM. PASCUAL
	observaciones				
	ACTA DE REORGANIZACION				

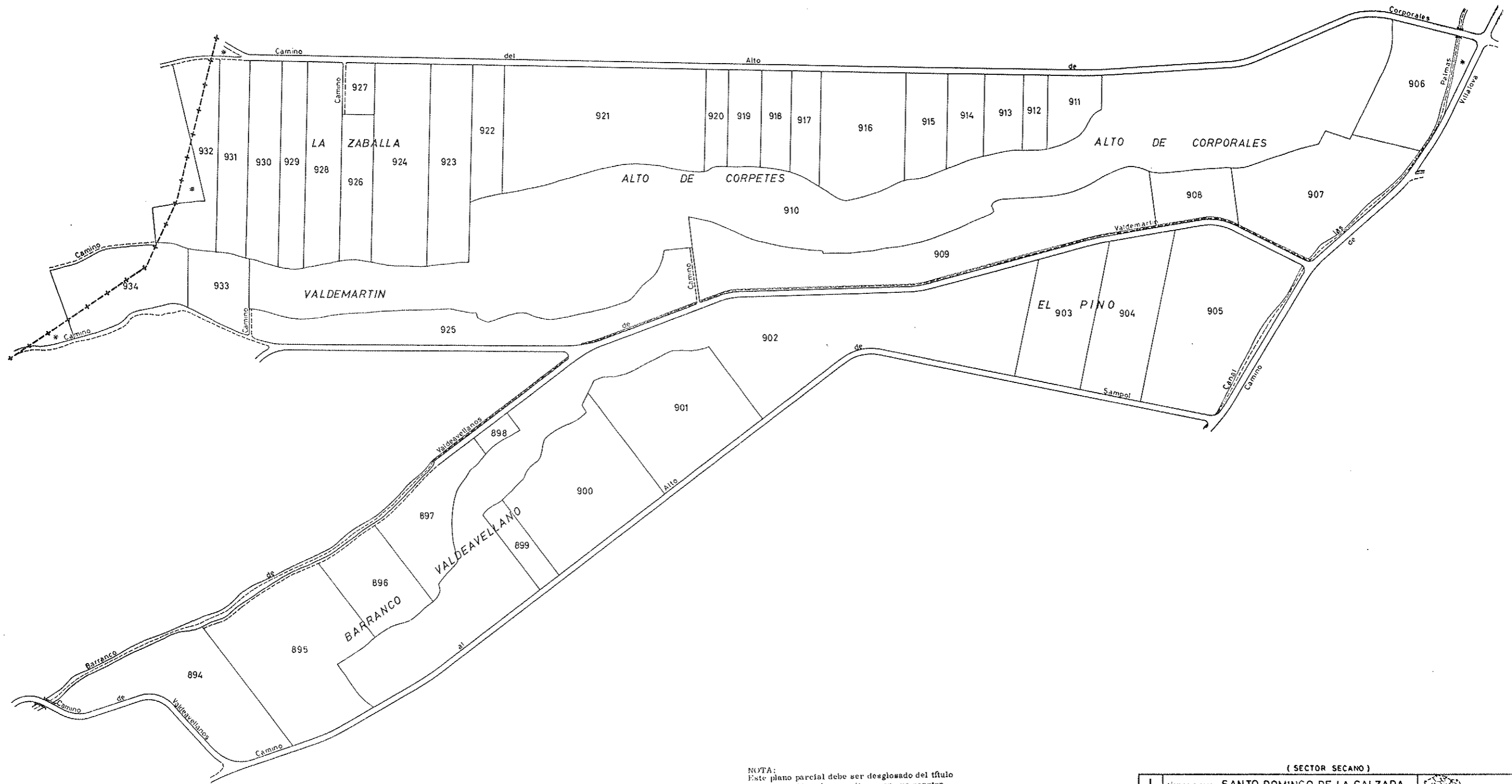




NOTA:
Este plano parcial debe ser desglosado del título para ser unido a las escrituras en que consten las sucesivas transmisiones de la finca.

(SECTOR SECAÑO)

I R Y D A	término o zona SANTO DOMINGO DE LA CALZADA				
	provincia LOGROÑO	ESC. AEREA	n.º plano 13	fecha plano V-1977	redactor J.M. PASCUAL
	OBSERVACIONES				
	ACTA DE REORGANIZACION (✓)				

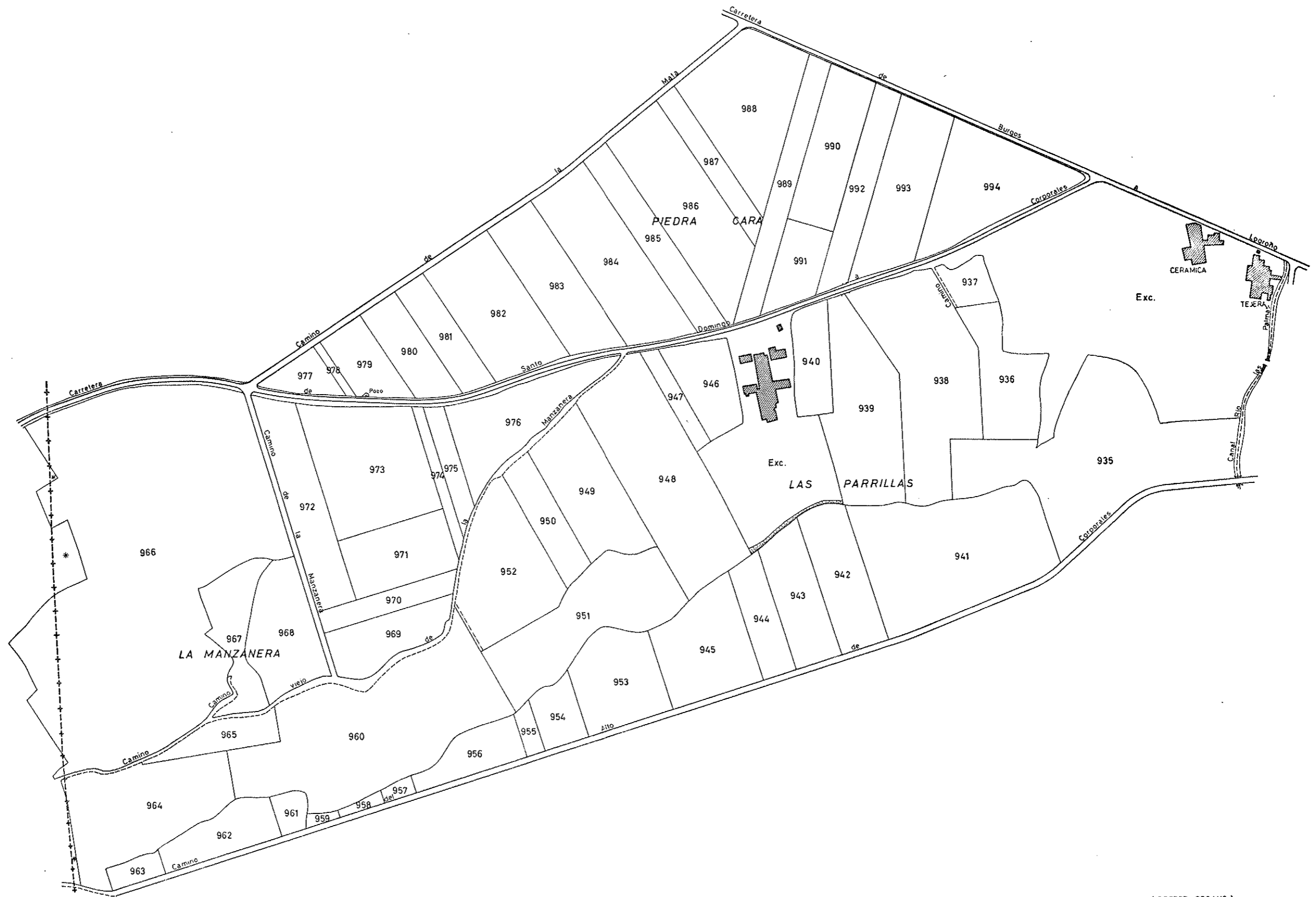


NOTA:
Este plano parcial debe ser desglosado del título para ser unido a las escrituras en que consten las sucesivas transmisiones de la finca.

(SECTOR SECANO)

I R Y D A	término o zona SANTO DOMINGO DE LA CALZADA					
	provincia	ESC. ARBOL.	nt. pág.	fecha plano	realizador	
	LOGROÑO	1.6000	14	V-1977	J.M.PASCUAL	
	observaciones					
ACTA DE REORGANIZACION					✓	

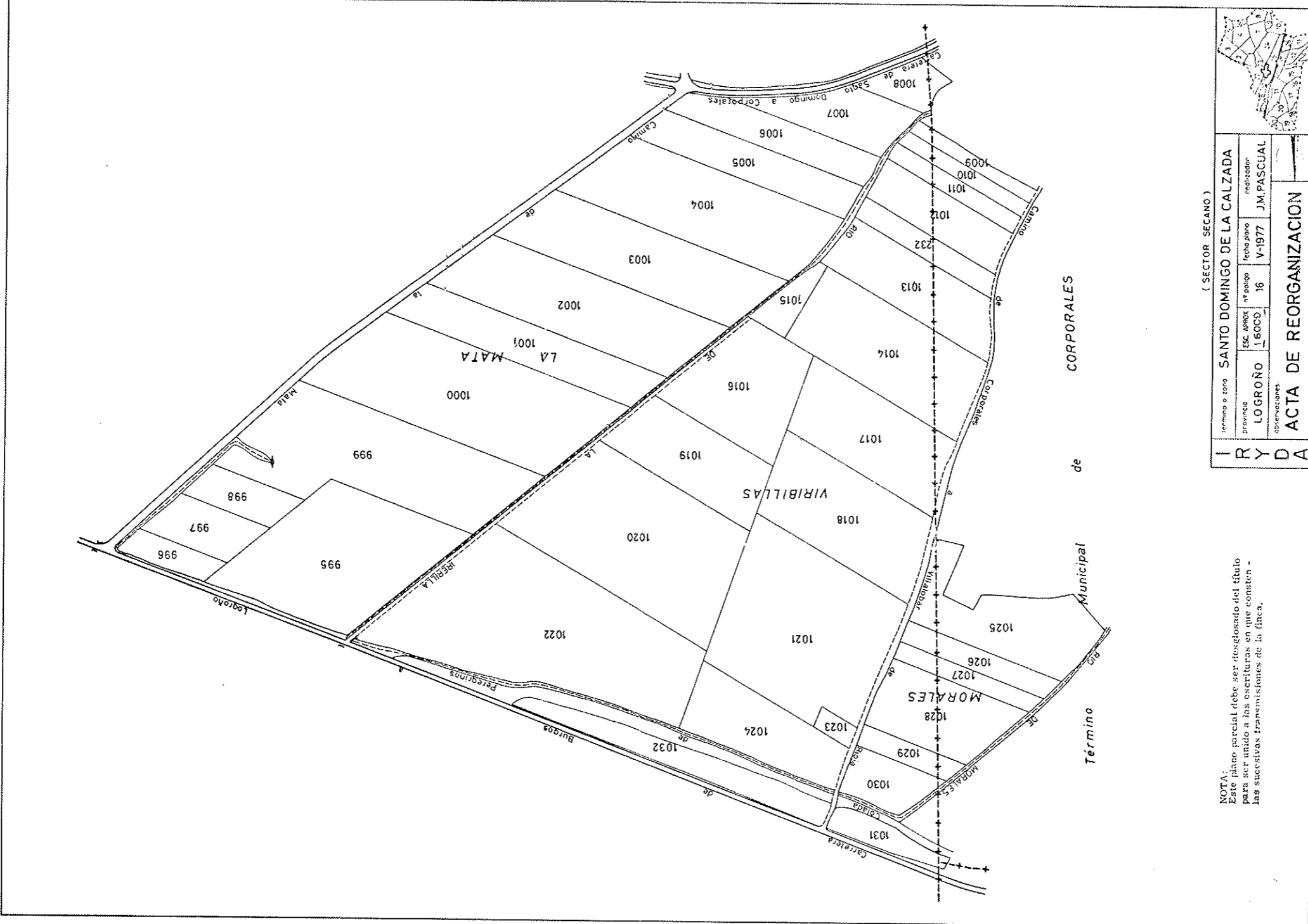
Término Municipal de CORPORALES



NOTA:
Este plano parcial debe ser desglosado del título para ser unido a las escrituras en que consten las sucesivas transmisiones de la finca.

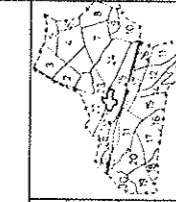
I R Y D A	(SECTOR SECANO)				
	Término o zona: SANTO DOMINGO DE LA CALZADA				
	provincia	ESCALA APROX.	nº polígono	fecha plano	realizador
	LOGROÑO	1:6000	15	V-1977	J.M. PASCUAL
OBSERVACIONES					
ACTA DE REORGANIZACION					



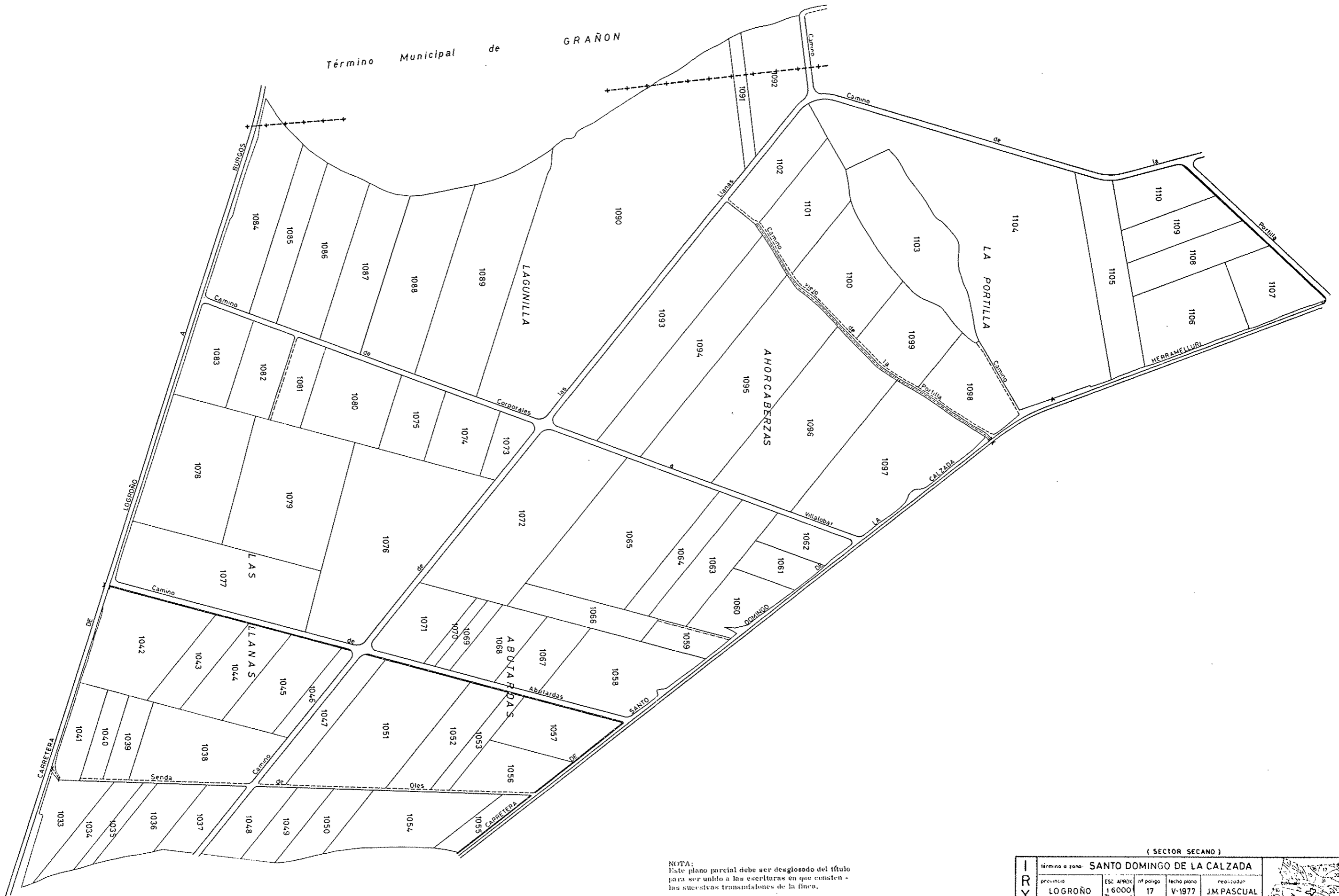


NOTA:
 Este plano parcial debe ser desdoblado del título
 para ser unido a las escrituras en que consten -
 las sucesivas transmisiones de la finca.

(SECTOR SECANO)			
SANTO DOMINGO DE LA CALZADA			
provincia	ESC. APROX. nº plano	fecha plano	requisor
LOGROÑO	16000	16 V-1977	J.M. PASCUAL
OBSERVACIONES			
ACTA DE REORGANIZACION			



IRYDA

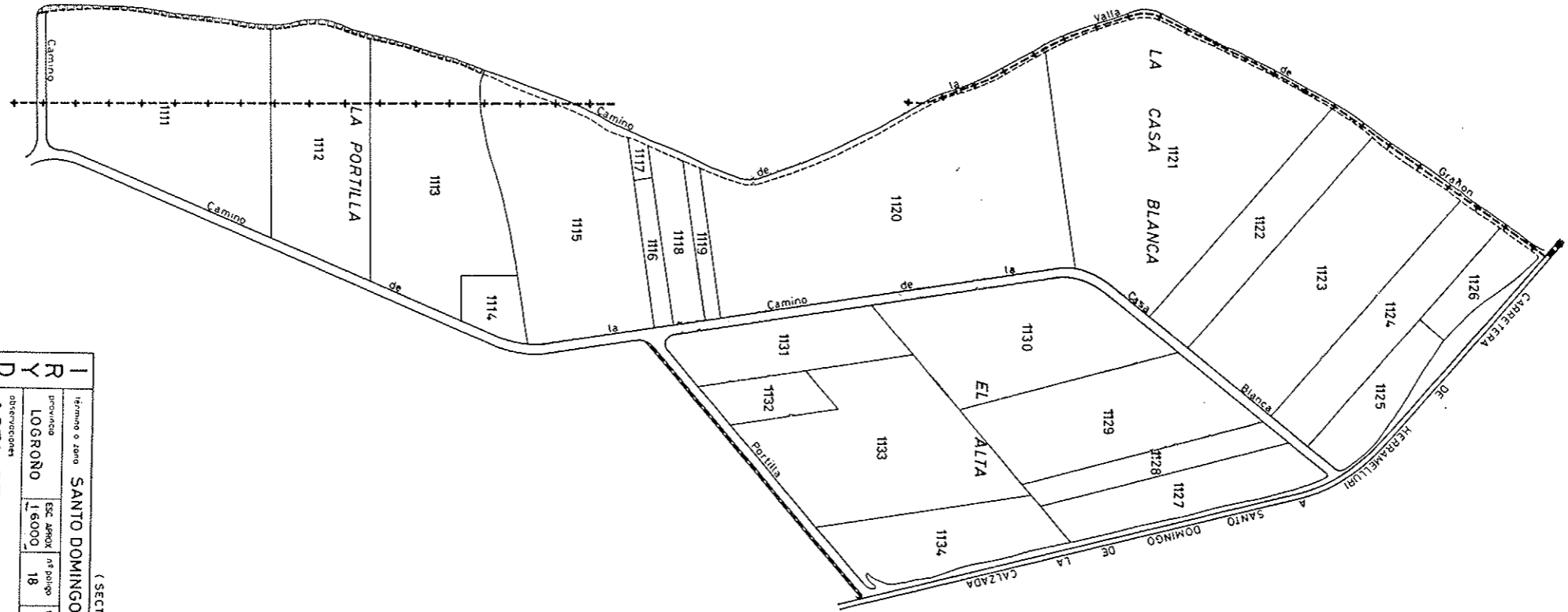


NOTA:
Este plano parcial debe ser desglosado del título para ser unido a las escrituras en que consten las sucesivas transmisiones de la finca.

(SECTOR SECANO)

I R Y D A	término a zona: SANTO DOMINGO DE LA CALZADA				
	provincia: LOGROÑO	ESC. ARBOL: 16000	nt. polig: 17	fecha plano: V-1977	realizador: J.M. PASCUAL
	ACTA DE REORGANIZACION				

Termino Municipal de GRAÑON



I R Y D A	Termino o zona	SANTO DOMINGO DE LA CALZADA			(SECTOR SEGUNDO)
	provincia	LOGRONO	Esc. Aprox	16000	
D	observaciones	ACTA DE REORGANIZACION	18	V-1977	JM. PASCUAL
	revisor				



NOTA:
Este plano parcelal debe ser desglosado del título para ser unido a las escrituras en que consten las sucesivas transmisiones de la finca.



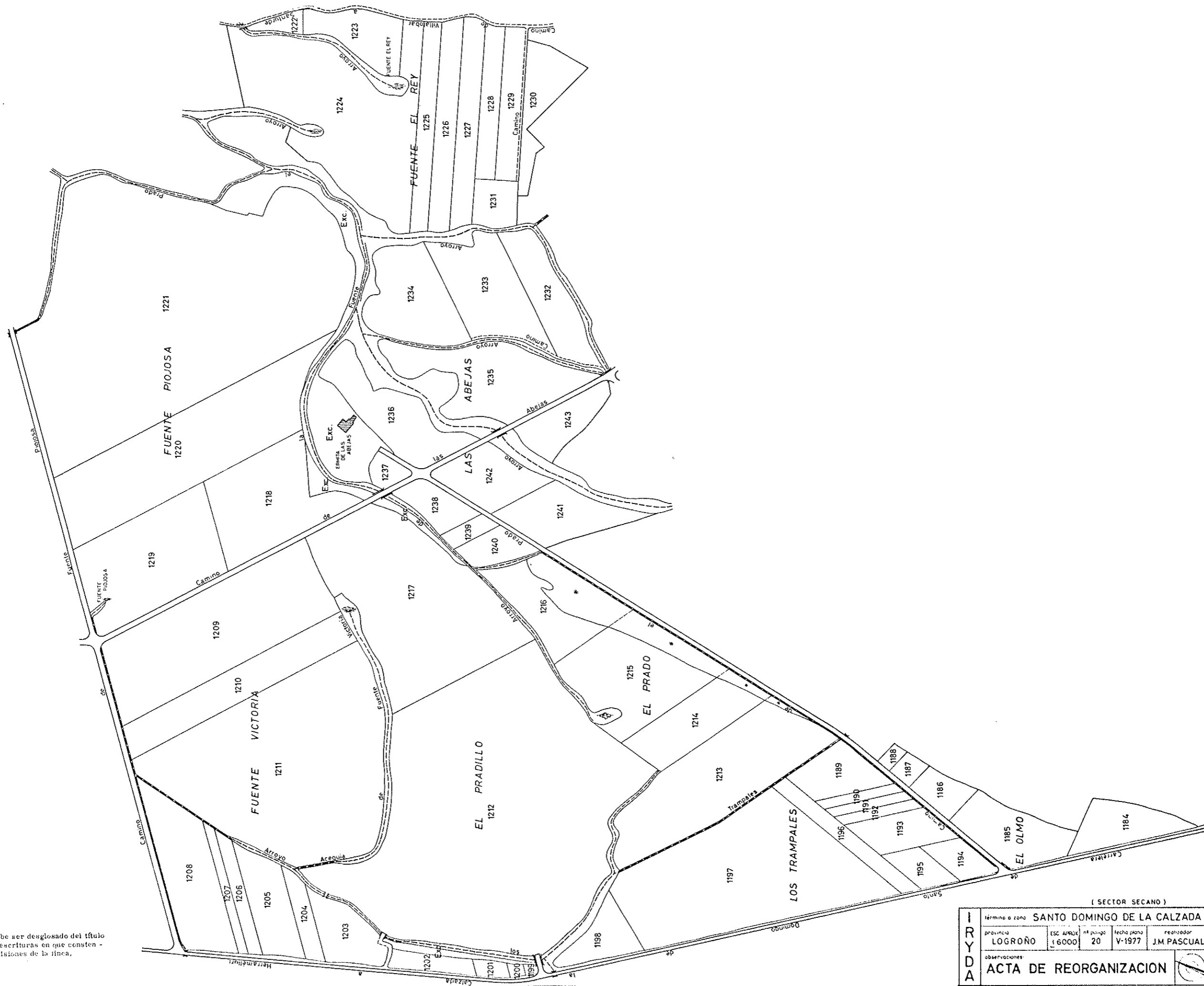
GRAÑON
 de
 Termino
 Municipal

NOTA:
 Este plano parcial debe ser desglosado del título
 para ser unido a las escrituras en que consten
 las sucesivas transmisiones de la finca.

(SECTOR SECAÑO)

I R Y D A	término o zona SANTO DOMINGO DE LA CALZADA			
	provincia LOGROÑO	ESC. APROX. 1:6000	año plano 19	fecha plano V-1977
	observaciones	realizador JM. PASCUAL		
	ACTA DE REORGANIZACION			

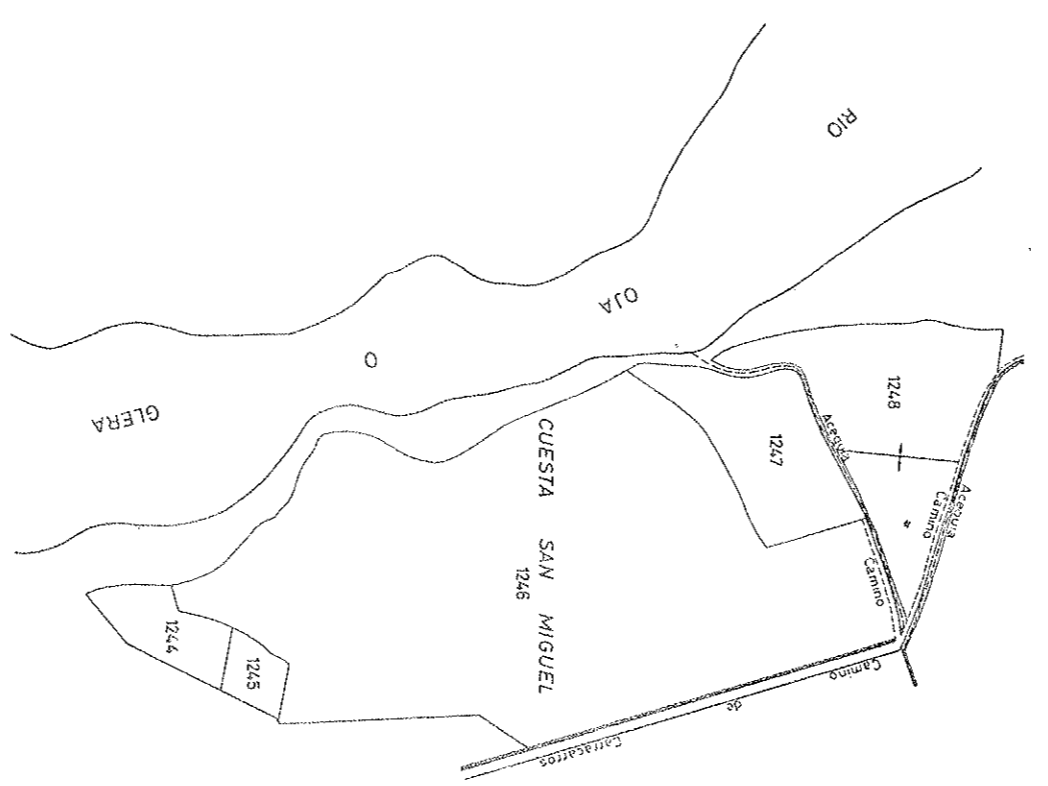
NOTA:
Este plano parcial debe ser desglosado del título para ser unido a las escrituras en que consten las sucesivas transmisiones de la finca.



(SECTOR SECAÑO)

IRYDA	término o zona SANTO DOMINGO DE LA CALZADA				
	provincia	ESC. APROX.	nº plano	fecha plano	realizador
	LOGROÑO	16000	20	V-1977	JM PASCUAL
	observaciones:				
ACTA DE REORGANIZACION					

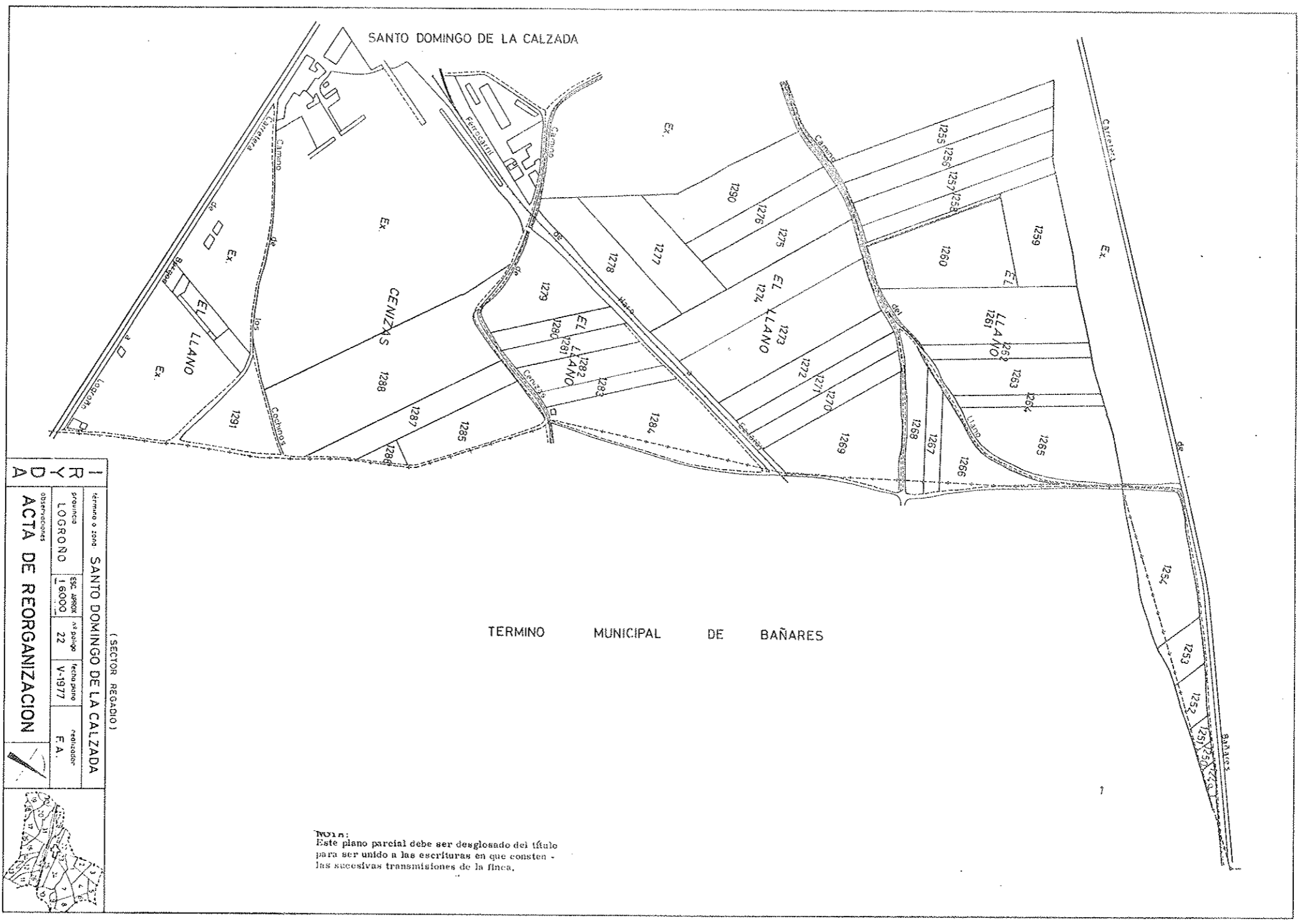




NOTA:
 Este plano parcial debe ser desglosado del título para ser unido a las escrituras en que consten las sucesivas transmisiones de la finca.

I		TERMINO A ZONA		SANTO DOMINGO DE LA CALZADA		
R Y D		PROYECTO		ESQ. JARDIN		
A		DESCRIPCION		LOGRONO		
		Nº 21		Nº 1977		
				J.M. PASQUAL		
		ACTA DE REORGANIZACION				

(SECTOR SECAÑO)

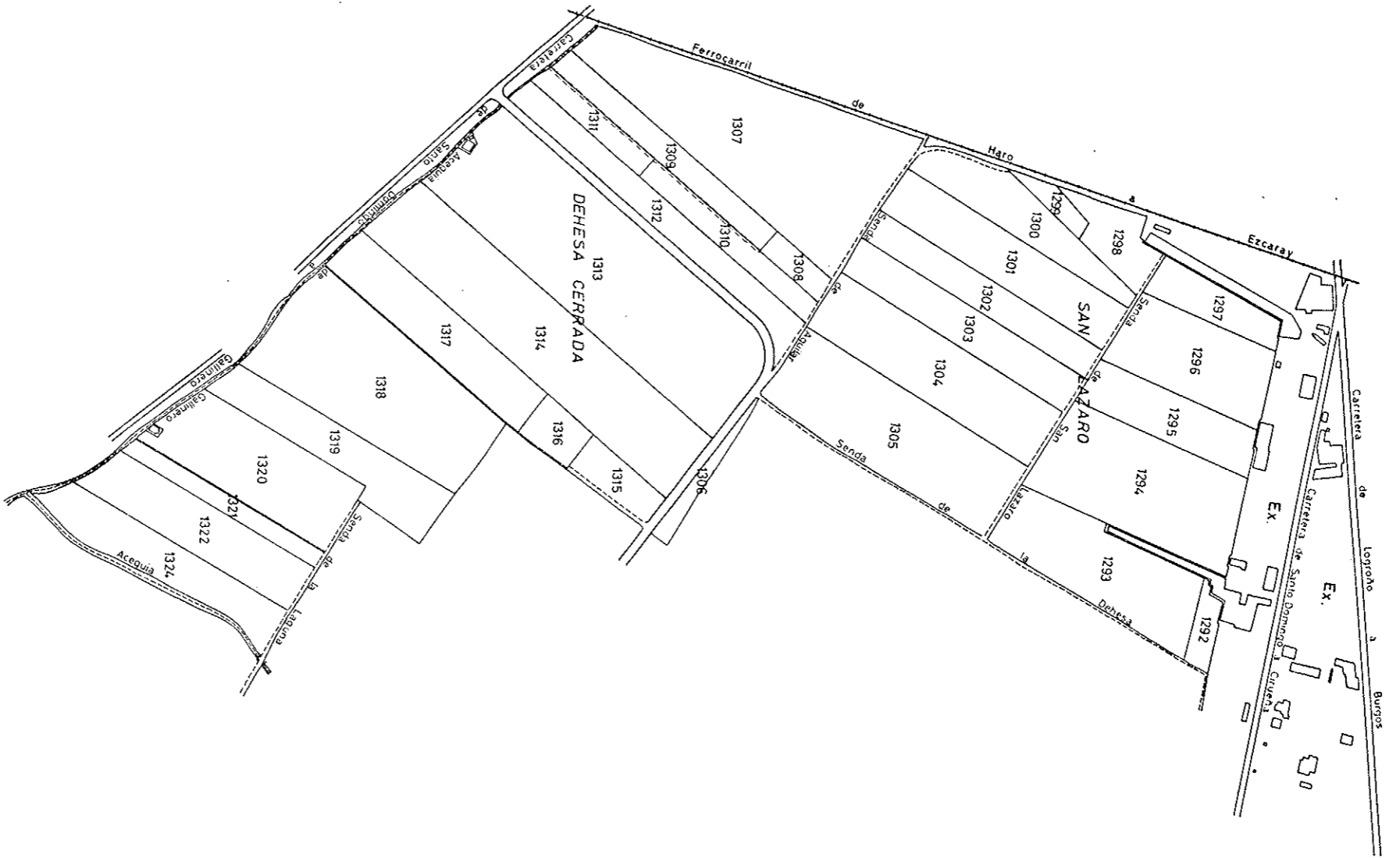


TERMINO MUNICIPAL DE BAÑARES

I R Y D A	SANTO DOMINGO DE LA CALZADA (SECTOR REGADRO)			
	Provincia LOGRONO	ESC. JUBIL. 16000	as. paraje 22	Fecha parte V-1977
Observaciones	ACTA DE REORGANIZACION			F.A.

Nota: Este plano parcial debe ser desglosado del título para ser unido a las escrituras en que consten las sucesivas transmisiones de la finca.

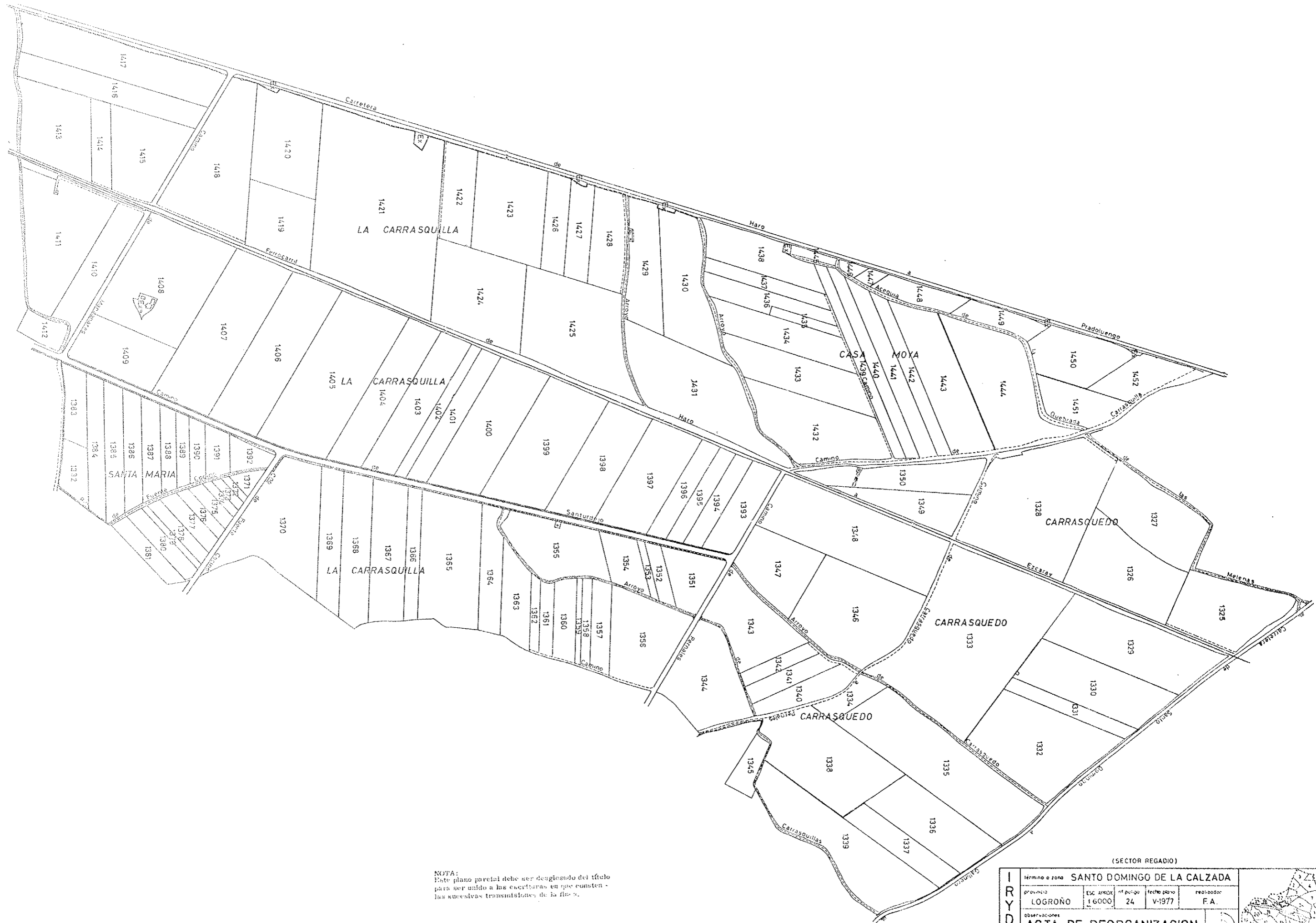
1977



NOTA:
Este plano parcial debe ser desglosado del título para ser unido a las escrituras en que consten las sucesivas transmisiones de la finca.

1	Termino o zona				SANTO DOMINGO DE LA CALZADA		
	provincia	ESC. APROX.	nt. p. m. g.	fecha p. m. g.	revisor		
LOGROÑO	16000	23	V-1977	F. A.			
ACTA DE REORGANIZACION							

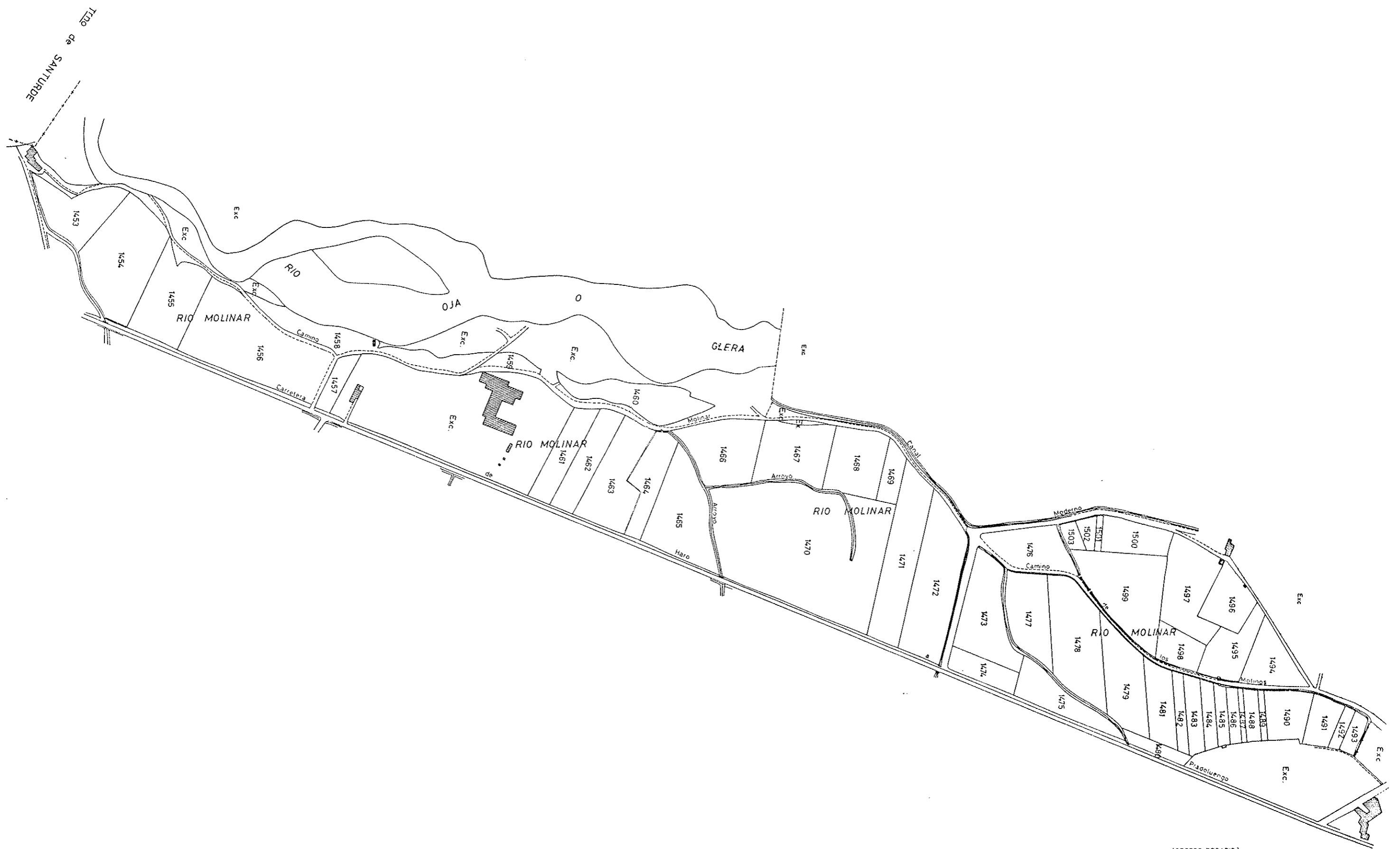
[Handwritten signature]



NOTA:
Este plano parcelal debe ser desglosado del título para ser unido a las escrituras en que consten las sucesivas transmisiones de la finca.

(SECTOR REGADÍO)


IRYDA	término o zona SANTO DOMINGO DE LA CALZADA				
	provincia LOGROÑO	ESC. ZONA 16000	n.º parcelas 24	fecha plano V-1977	realizador F.A.
	OBJETO: ACTA DE REORGANIZACION				

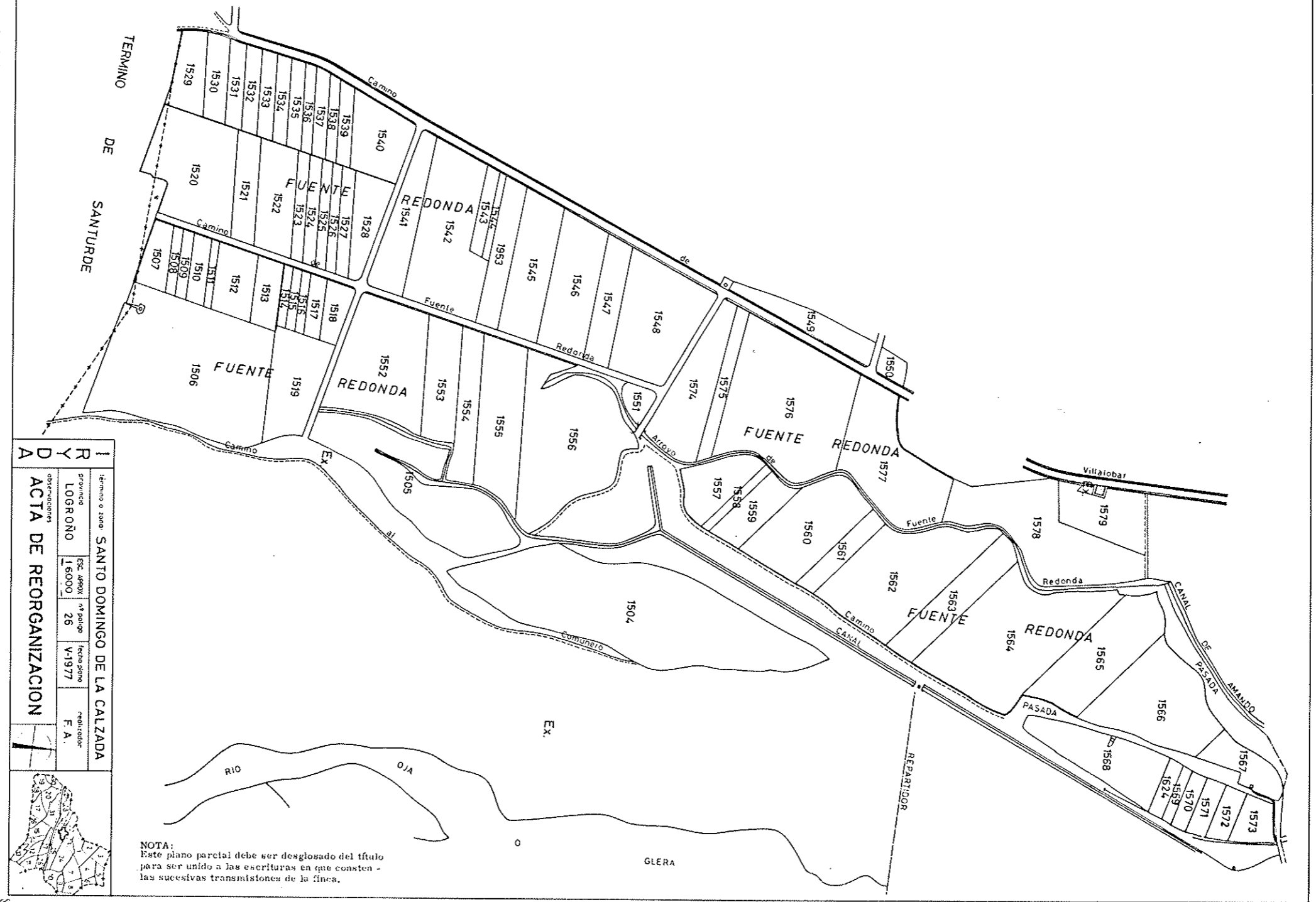


NOTA:
Este plano parcial debe ser desglosado del título para ser unido a las escrituras en que consten las sucesivas transacciones de la finca.

(SECTOR REGADIO)

I R Y D A	término o zona SANTO DOMINGO DE LA CALZADA				
	provincia LOGRONO	ESC. APROX. 1:6000	nr. plano 25	fecha plano V-1977	regulador F.A.
	OBSERVACIONES: ACTA DE REORGANIZACION				





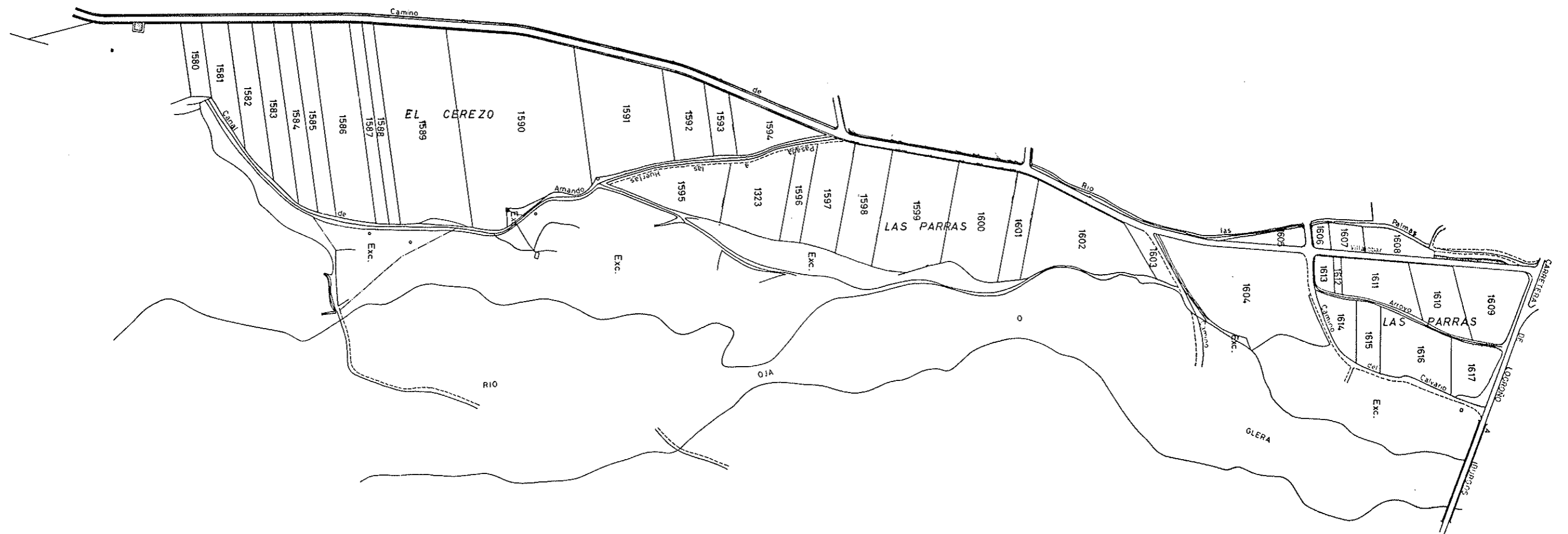
ACTA DE REORGANIZACION

Termino o zona		SANTO DOMINGO DE LA CALZADA	
Provincia	ESC. 4800X	nt. padre	revisor
LOGRONO	15000	26	V-1977
F. A.		F. A.	

I R Y D A

NOTA:
Este plano parcial debe ser desglosado del título para ser unido a las escrituras en que consten las sucesivas transmisiones de la finca.

NOTA: Aparecen las fincas N.ºs 1553 y 1624

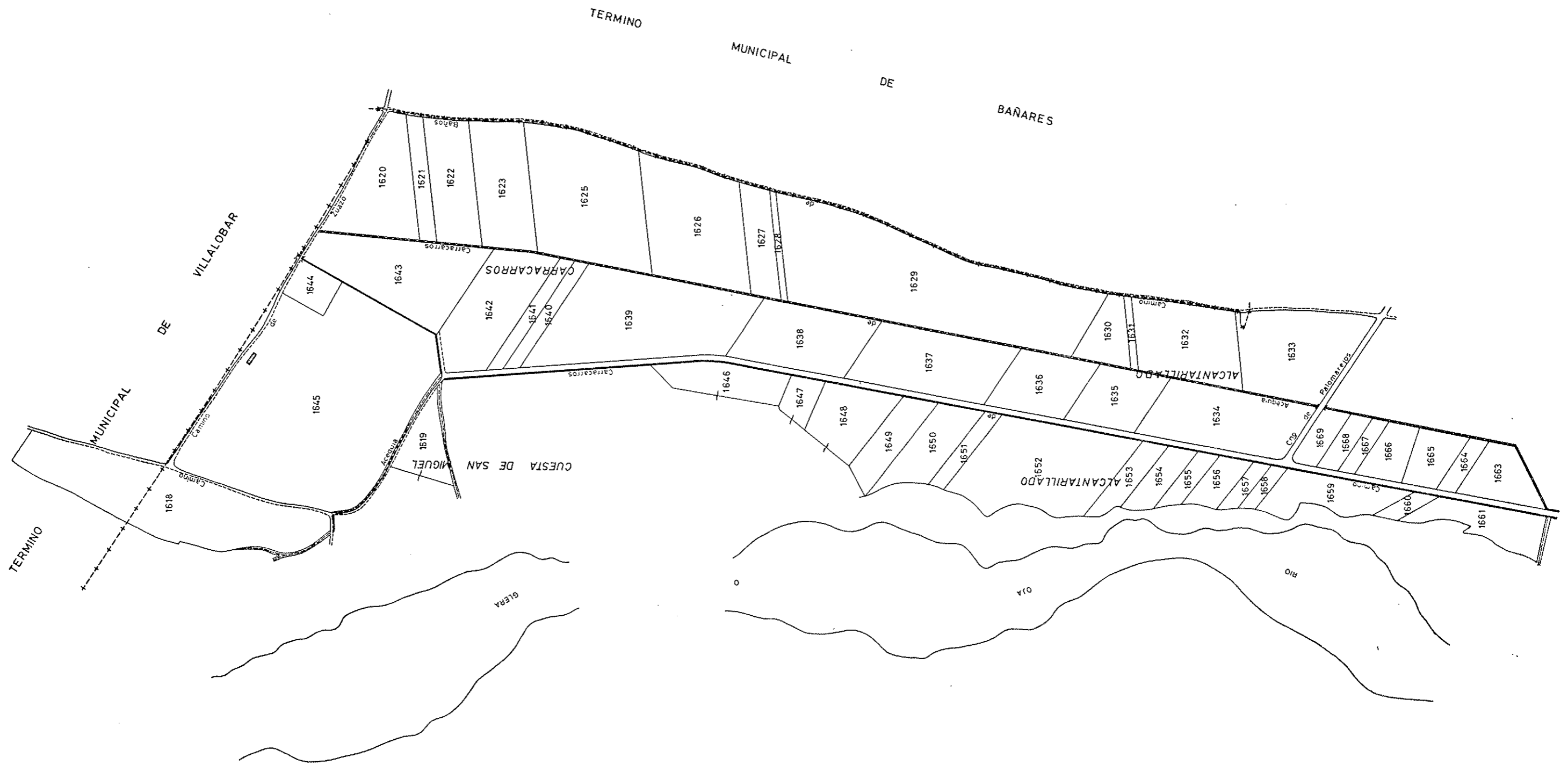


NOTA:
Este plano parcelal debe ser desglosado del título para ser unido a las escrituras en que consten las sucesivas transmisiones de la finca.

(SECTOR REGADÍO)

I R Y D A	término o zona SANTO DOMINGO DE LA CALZADA				
	provincia LOGROÑO	ESC. Arcech 16000	nt poligro 27	fecha plano V-1977	realizador F. A.
	Observaciones				
	ACTA DE REORGANIZACION				

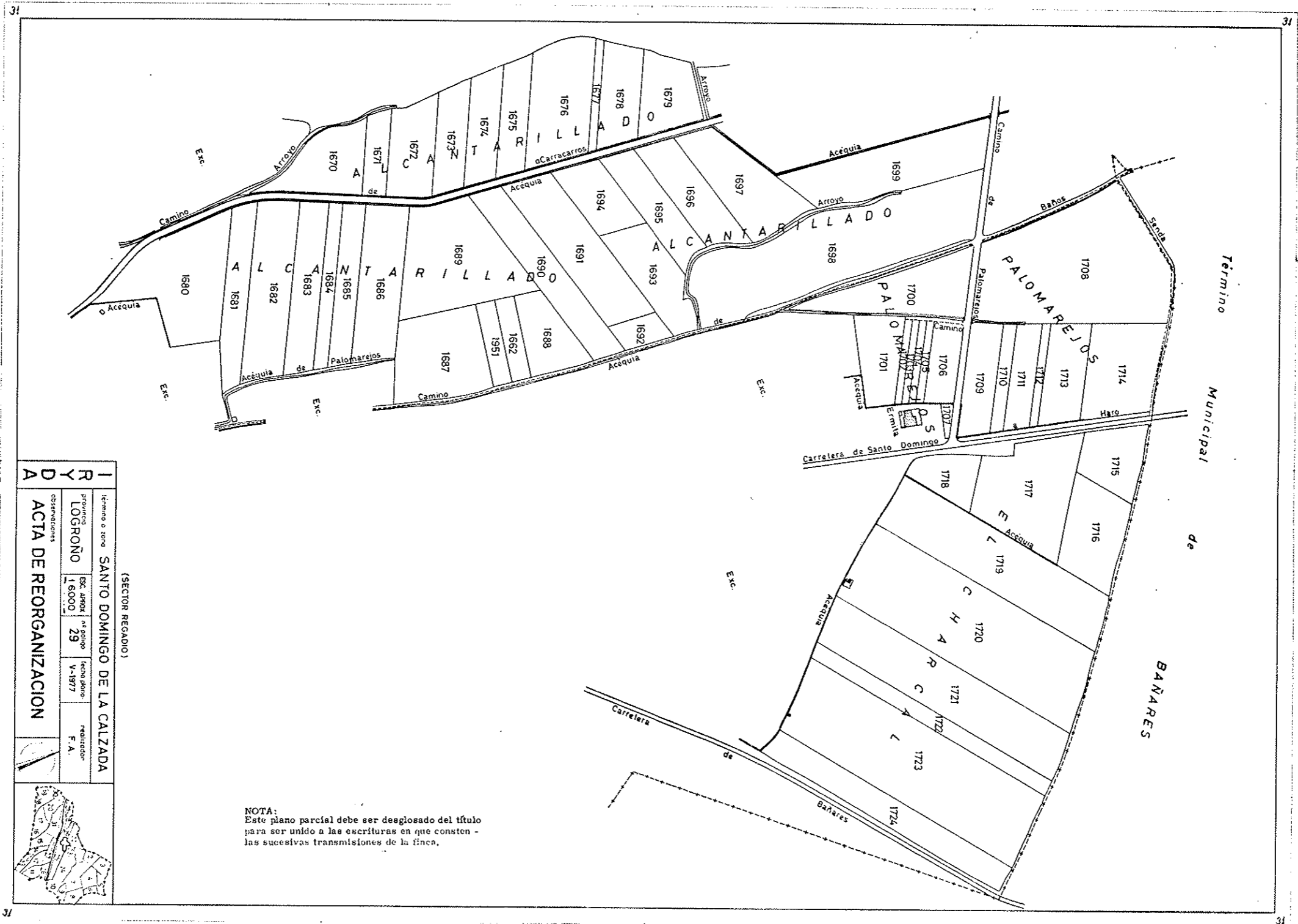


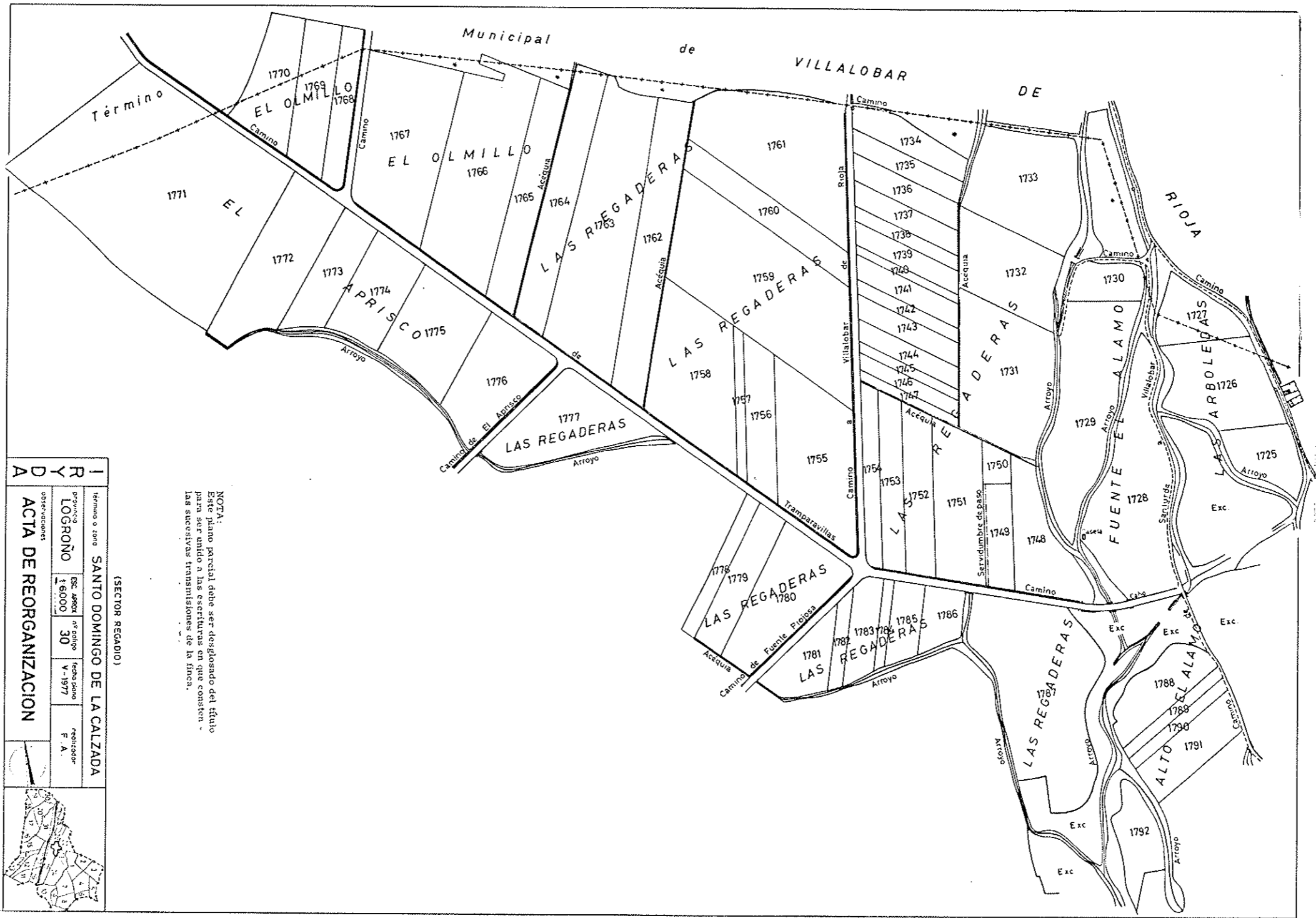


NOTA:
Este plano parcelal debe ser desglosado del título para ser unido a las escrituras en que consten las sucesivas transmisiones de la finca.

(SECTOR REGADO)

I R Y D A	término o zona SANTO DOMINGO DE LA CALZADA				
	provincia LOGROÑO	ESC. ALMOR. 16000	nt. parq. 28	fecha plano V.1977	realizador
	OBSERVACIONES: ACTA DE REORGANIZACION				





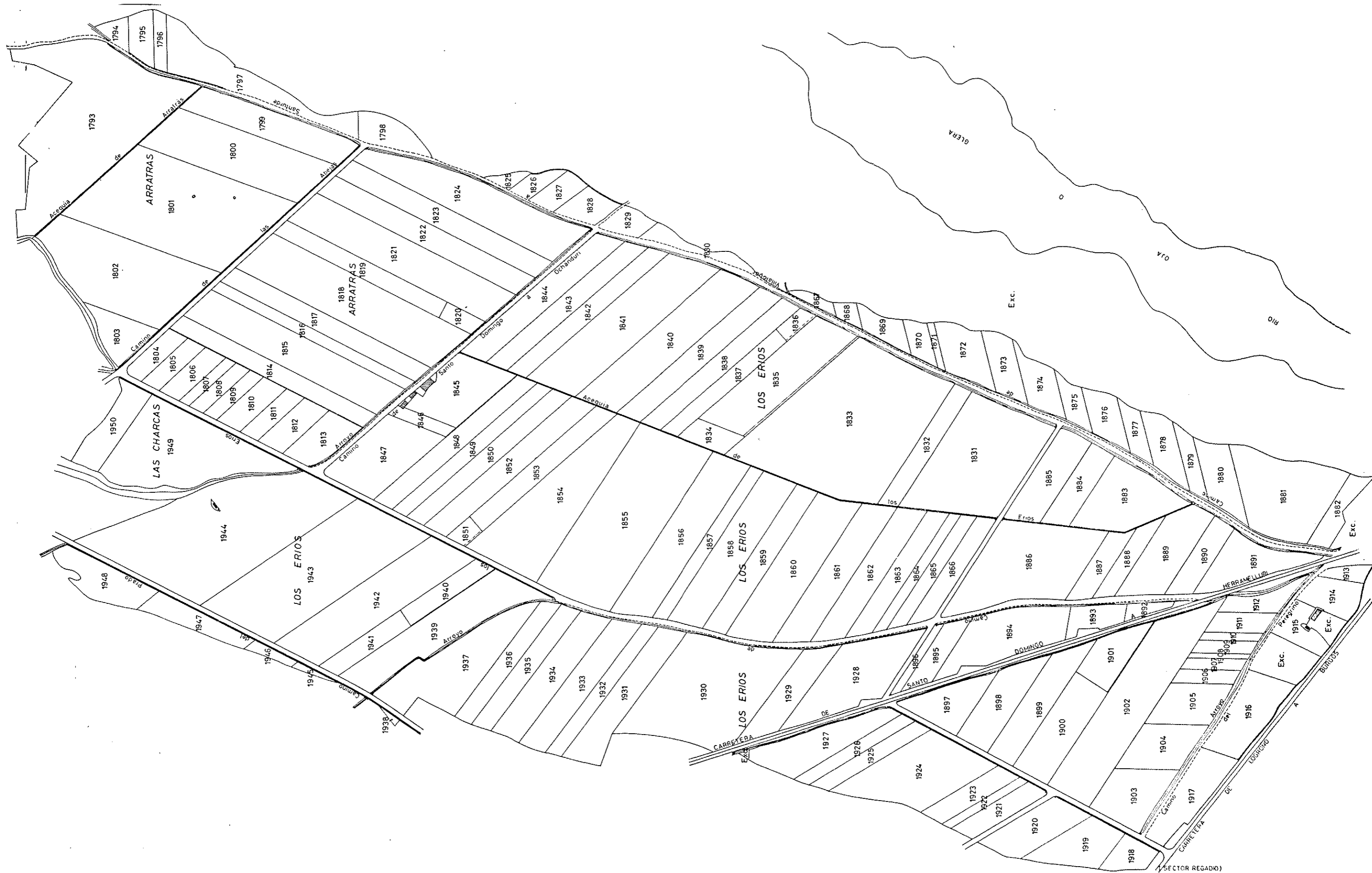
NOTA:
 Este plano parcial debe ser desglosado del título para ser unido a las escrituras en que constan las sucesivas transmisiones de la finca.

(SECTOR REGADÍO)

TERMINO Y ZONA		SANTO DOMINGO DE LA CALZADA	
Superficie	16.000	Esc. Arrol	01 de Julio
Observaciones		30	1-1977
			Procedido
			F. A.

ACTA DE REORGANIZACION





(SECTOR REGADO)

NOTA:
Este plano parcelal debe ser desglosado del título
para ser unido a las escrituras en que consten -
las sucesivas transmisiones de la finca.

I R Y D A	Término o zona SANTO DOMINGO DE LA CALZADA				
	provincia LOGRONO	ESC. ARABE 16000	nº página 31	fecha plano V-1977	redactor F. A.
	OBSERVACIONES ACTA DE REORGANIZACION				

