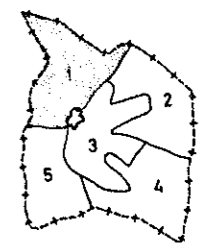
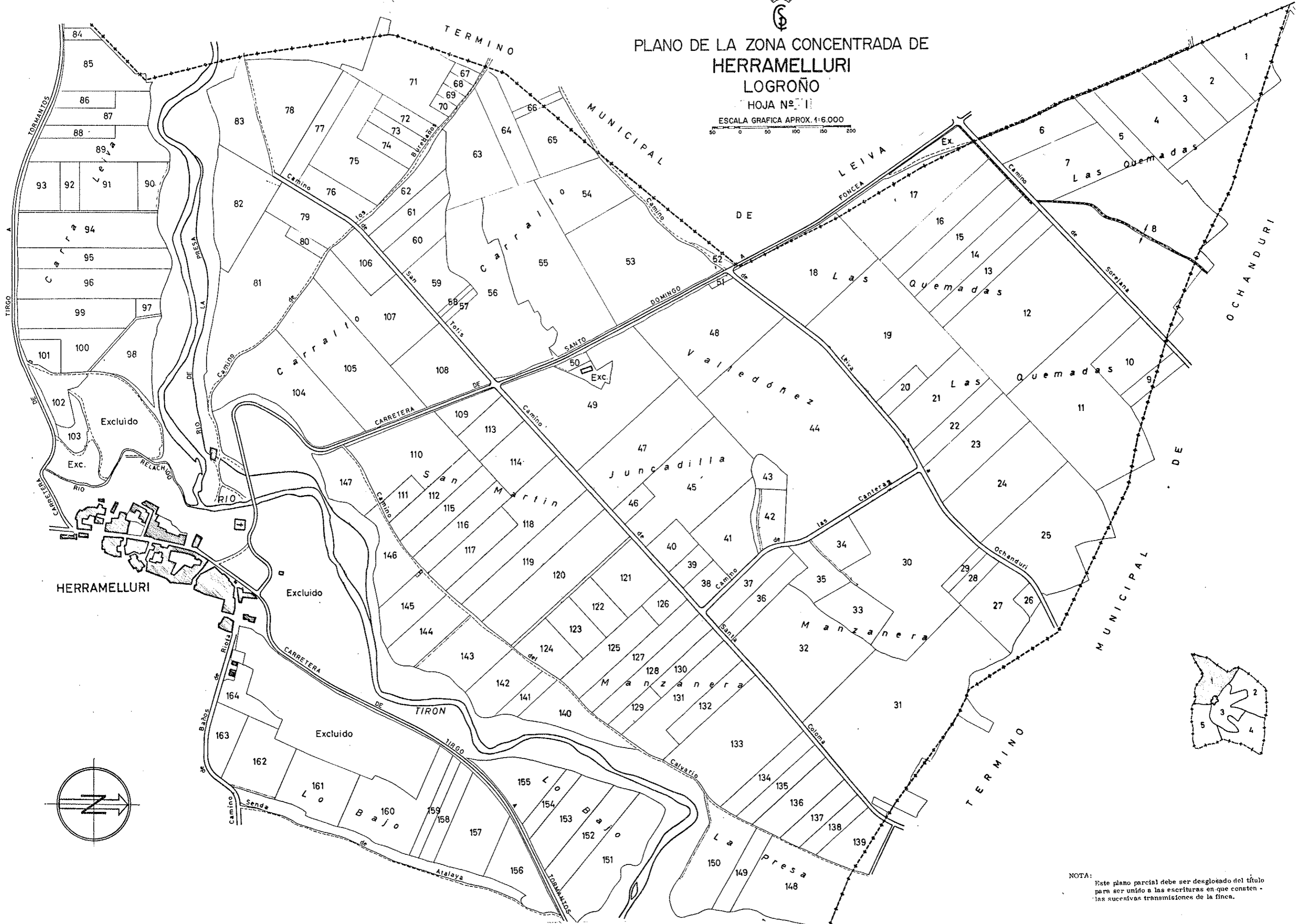




PLANO DE LA ZONA CONCENTRADA DE
HERRAMELLURI
LOGROÑO

HOJA Nº 1

ESCALA GRAFICA APROX. 1:6.000



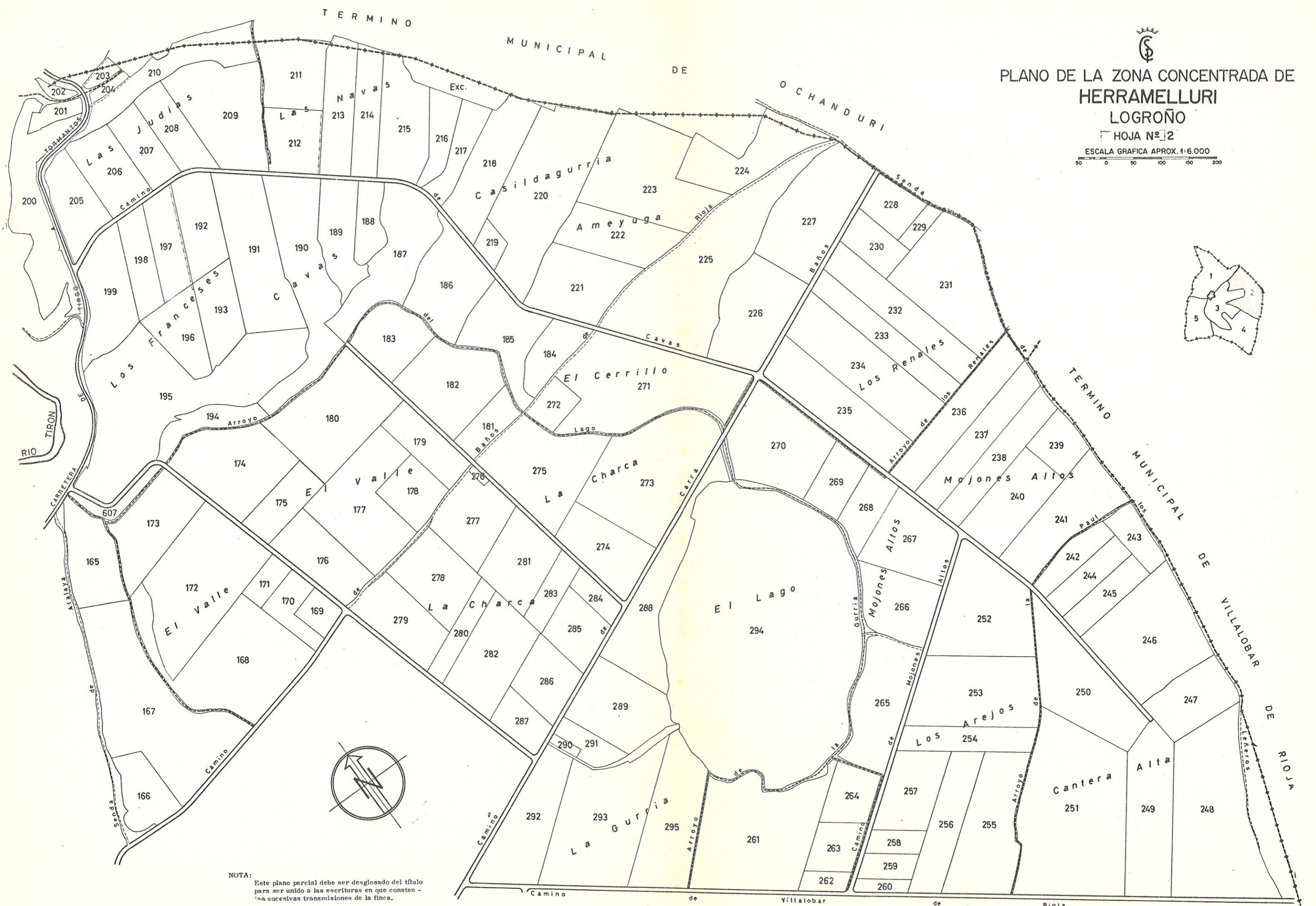
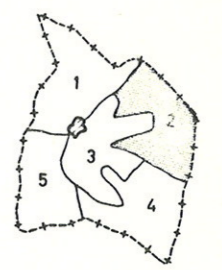
NOTA: Este plano parcial debe ser desglosado del título para ser unido a las escrituras en que consten las sucesivas transmisiones de la finca.



PLANO DE LA ZONA CONCENTRADA DE
HERRAMELLURI
LOGROÑO

HOJA Nº 2

ESCALA GRAFICA APROX. 1:6.000



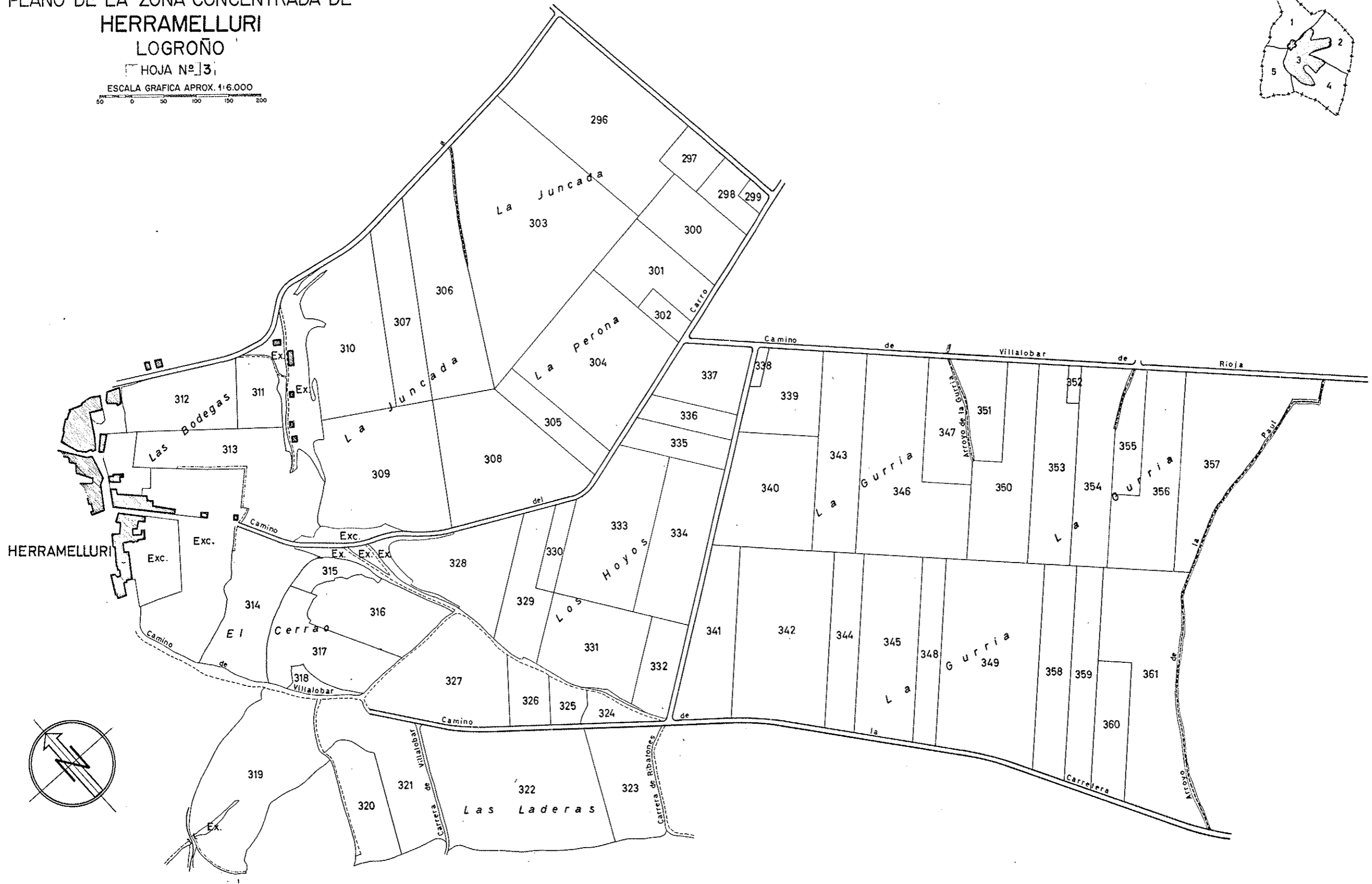
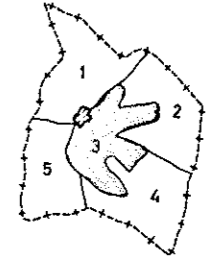
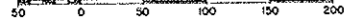
NOTA:
Este plano parcial debe ser desglosado del título para ser unido a las escrituras en que consten las sucesivas transmisiones de la finca.



PLANO DE LA ZONA CONCENTRADA DE
HERRAMELLURI
LOGROÑO

HOJA N.º 3

ESCALA GRAFICA APROX. 1:6.000



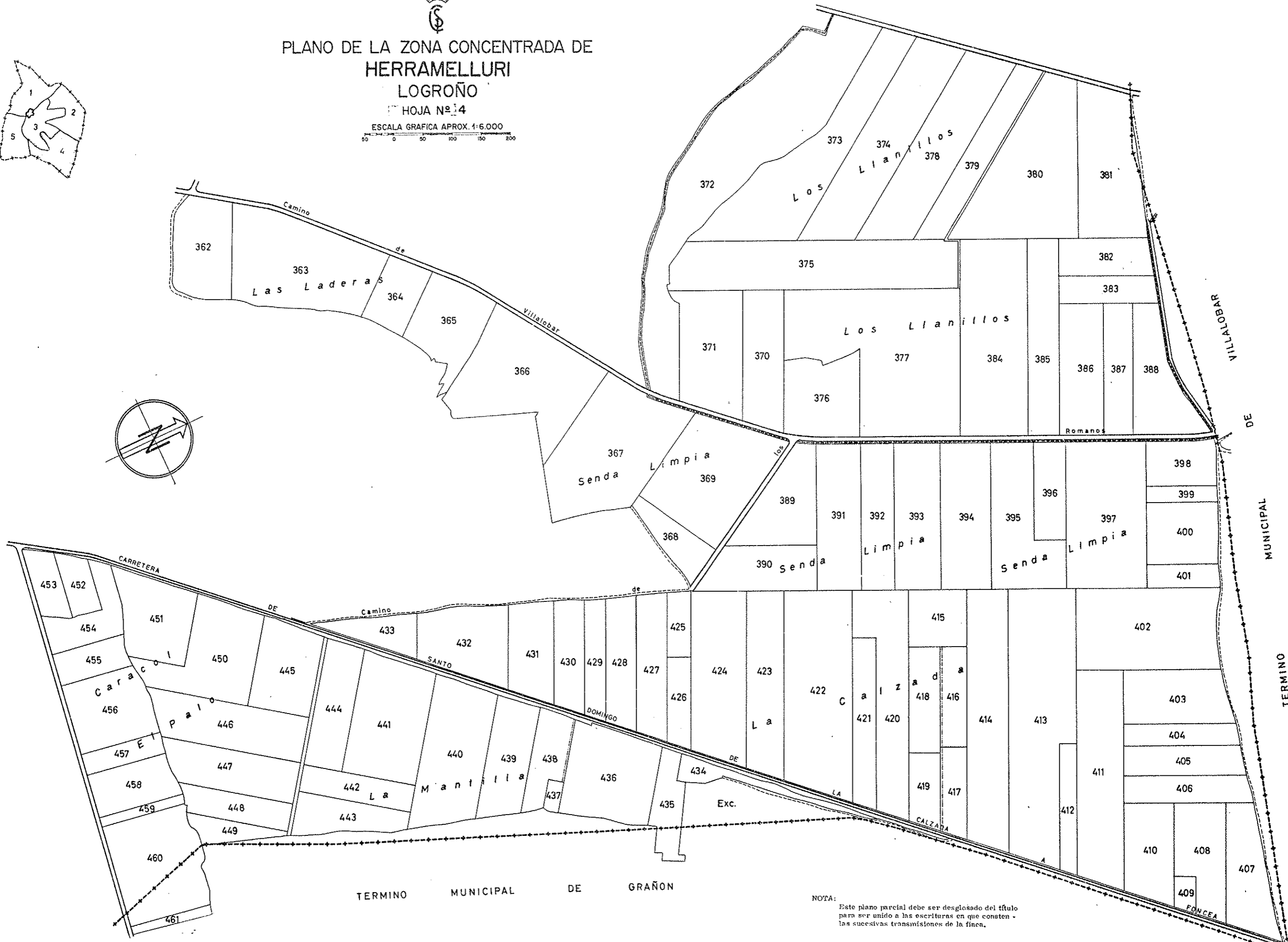
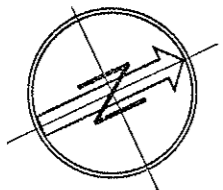
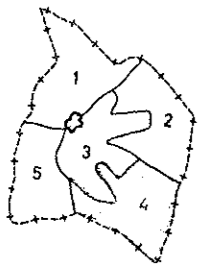

NOTA:
Este plano parcial debe ser desglosado del título para ser unido a las escrituras en que consten las sucesivas transmisiones de la finca.



PLANO DE LA ZONA CONCENTRADA DE
HERRAMELLURI
LOGROÑO

HOJA Nº 4

ESCALA GRAFICA APROX. 1:6.000



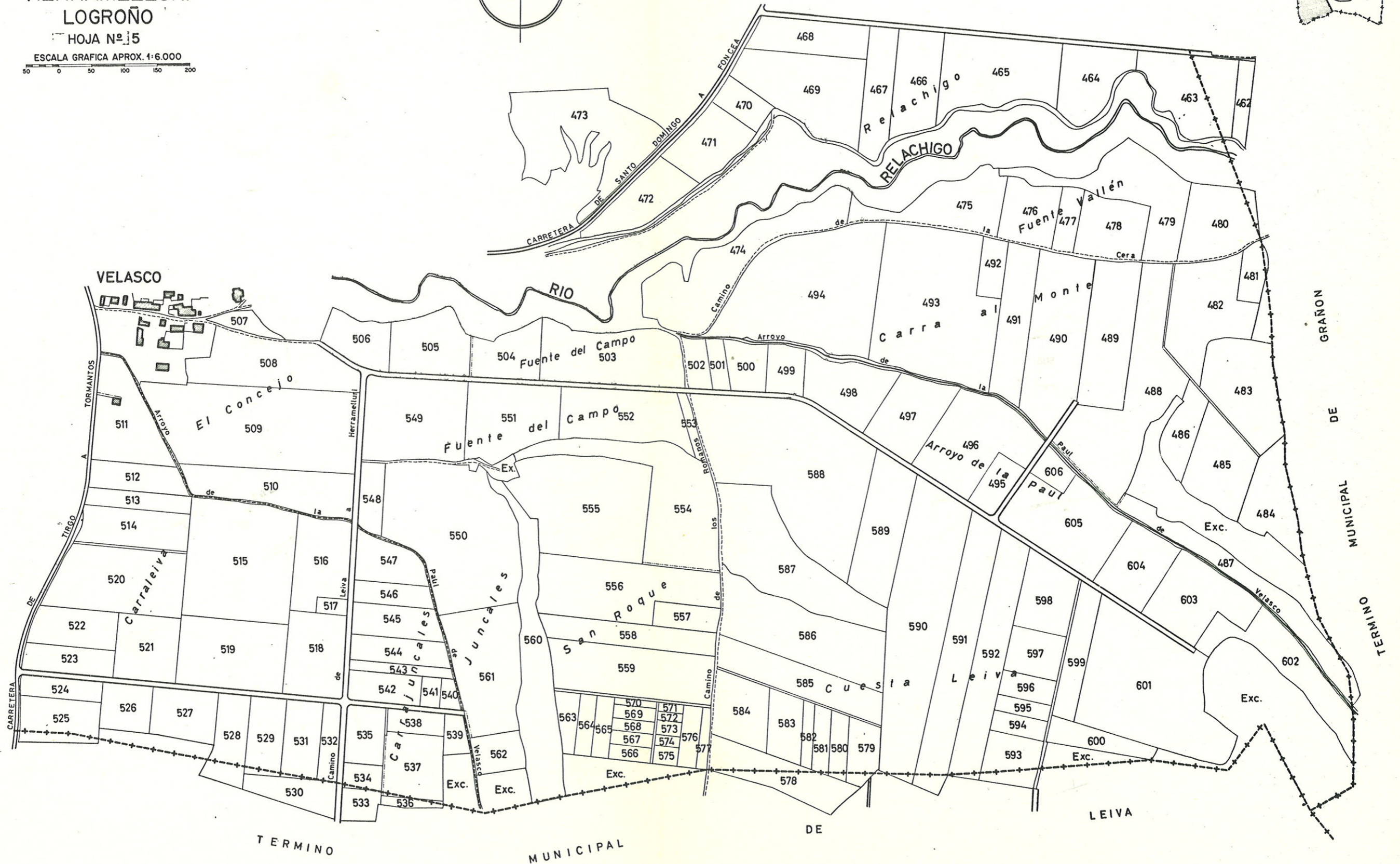
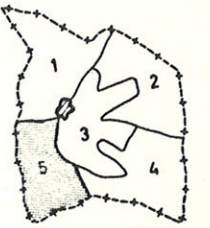
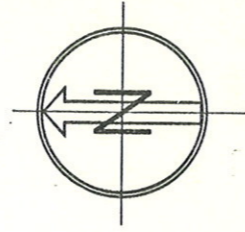
NOTA: Este plano parcial debe ser desglosado del título para ser unido a las escrituras en que consten las sucesivas transmisiones de la finca.



PLANO DE LA ZONA CONCENTRADA DE
HERRAMELLURI
LOGROÑO

HOJA N.º 5

ESCALA GRAFICA APROX. 1:6.000



NOTA:
Este plano parcial debe ser desglosado del título para ser unido a las escrituras en que consten las sucesivas transmisiones de la finca.