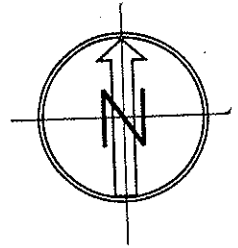
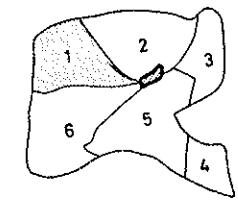



PLANO DE LA ZONA CONCENTRADA DE VILLALOBAR DE RIOJA LOGROÑO
 HOJA Nº 1
 ESCALA GRAFICA APROX. 1:6.000

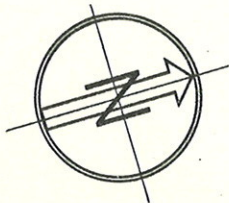
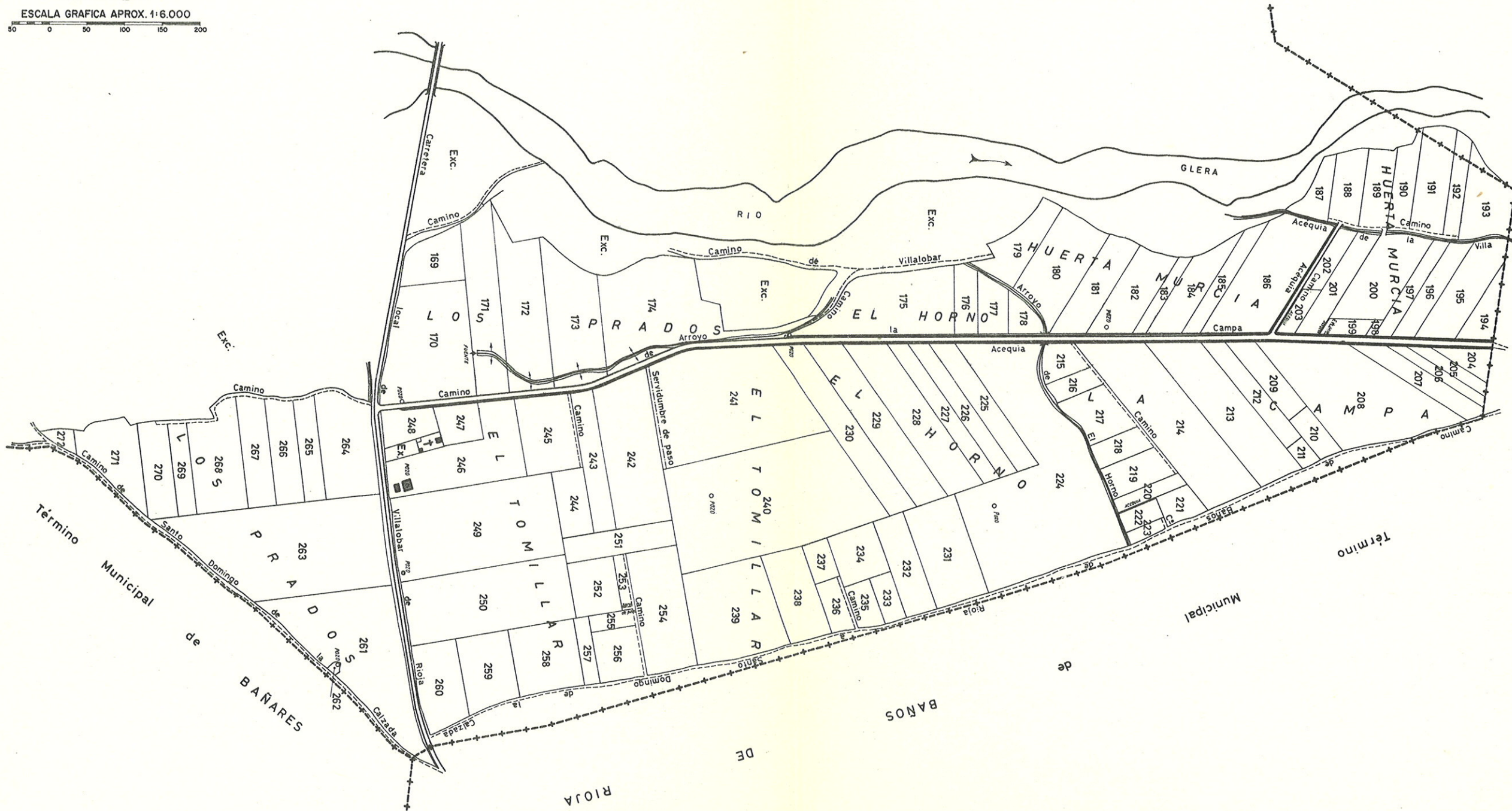
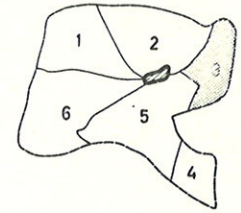
NOTA:
 Este plano parcial debe ser desglosado del título para ser unido a las escrituras en que consten las sucesivas transmisiones de la finca.



PLANO DE LA ZONA CONCENTRADA DE
VILLALOBAR DE RIOJA
LOGROÑO

HOJA Nº 3

ESCALA GRAFICA APROX. 1:6.000



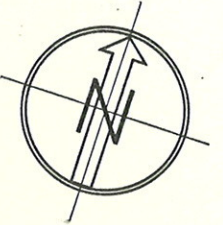
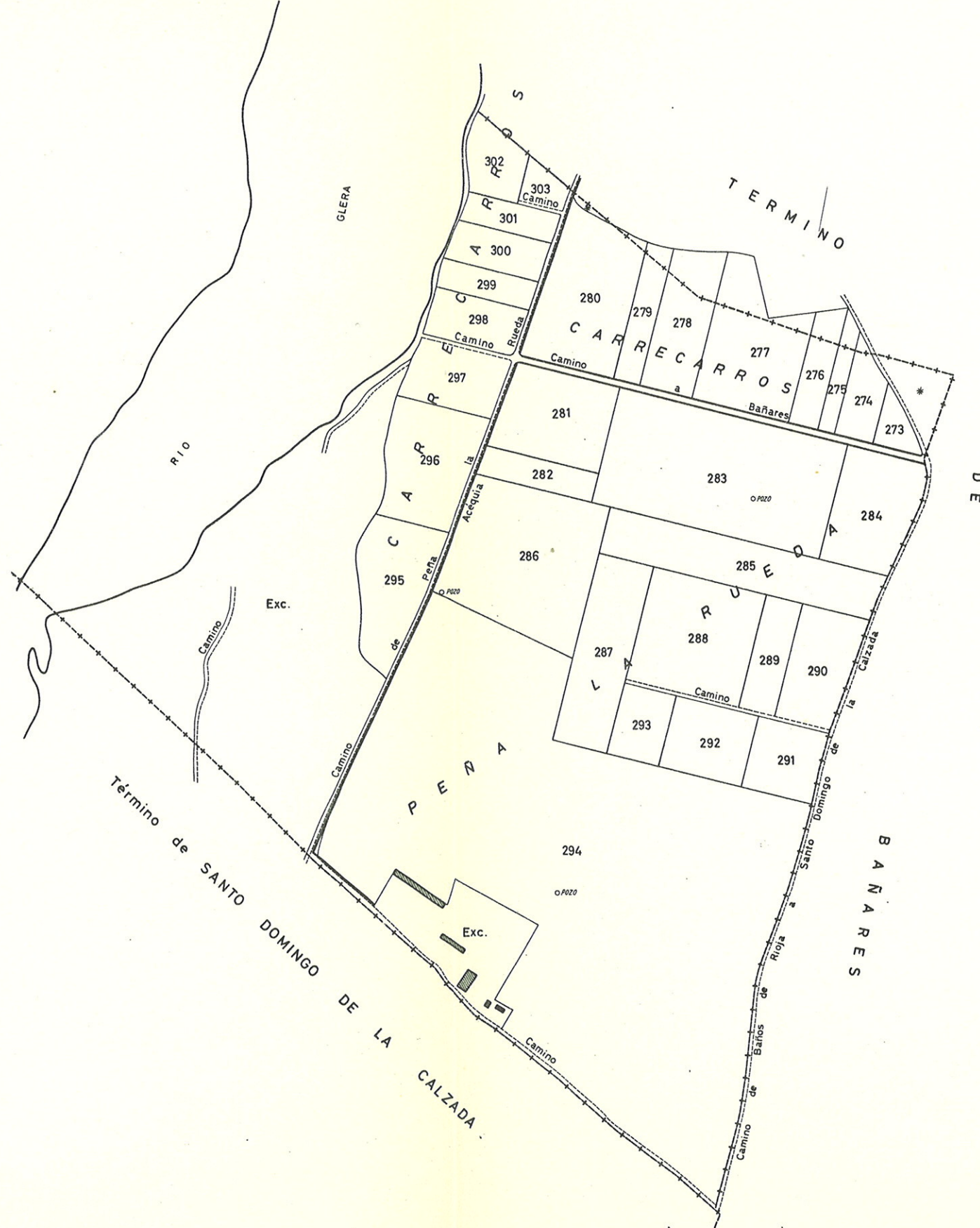
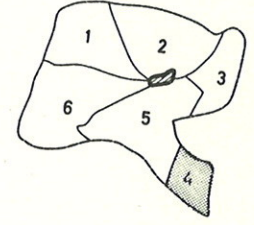
NOTA:
Este plano parcial debe ser desglosado del título para ser unido a las escrituras en que consten las sucesivas transmisiones de la finca.



PLANO DE LA ZONA CONCENTRADA DE
VILLALOBAR DE RIOJA
LOGROÑO

HOJA Nº. 4

ESCALA GRAFICA APROX. 1:6.000

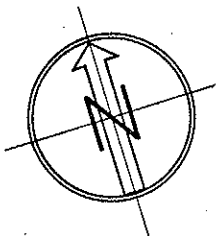
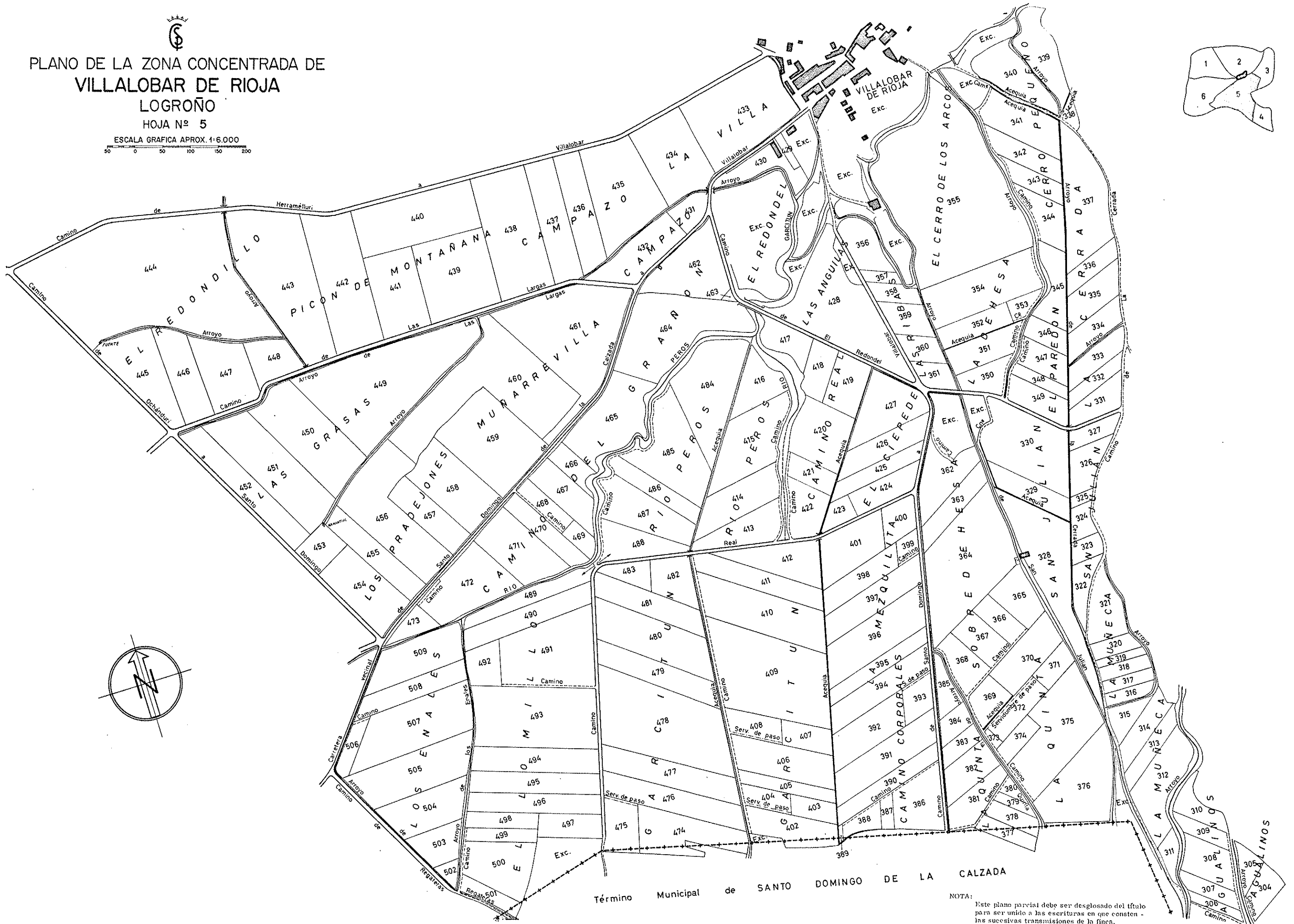
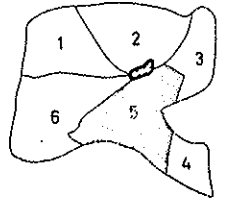


NOTA:
Este plano parcial debe ser desglosado del título para ser unido a las escrituras en que consten las sucesivas transmisiones de la finca.



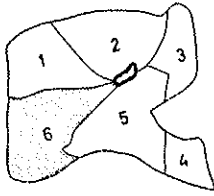
PLANO DE LA ZONA CONCENTRADA DE
VILLALOBAR DE RIOJA
LOGROÑO
HOJA Nº 5

ESCALA GRAFICA APROX. 1:6.000
0 50 100 150 200



Término Municipal de SANTO DOMINGO DE LA CALZADA

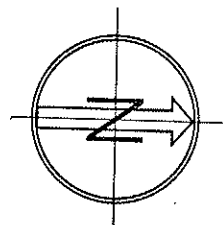
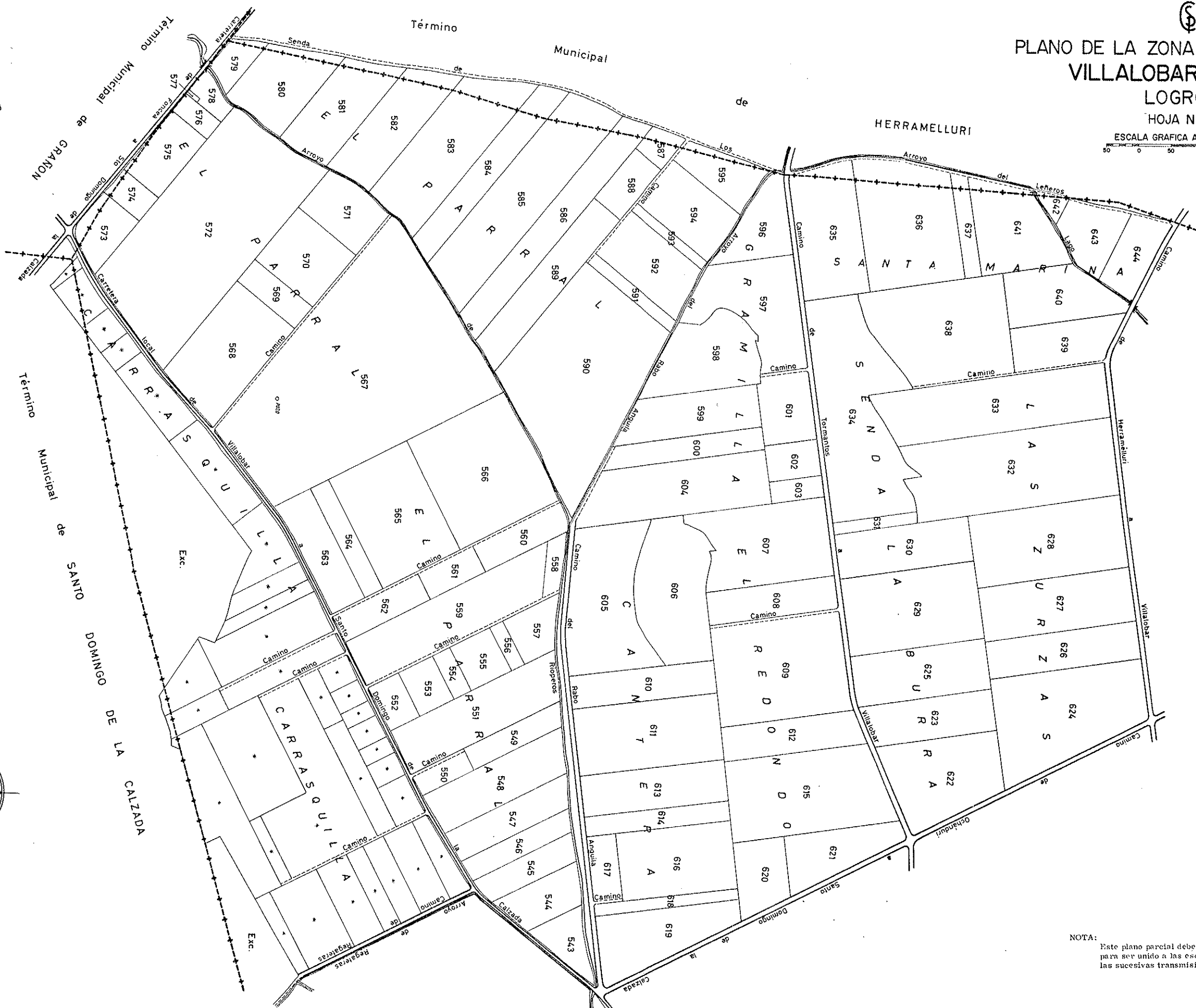
NOTA:
Este plano parcial debe ser desglosado del título para ser unido a las escrituras en que consten las sucesivas transmisiones de la finca.



PLANO DE LA ZONA CONCENTRADA DE VILLALOBAR DE RIOJA LOGROÑO

HOJA Nº 6

ESCALA GRAFICA APROX. 1:6.000



NOTA: Este plano parcial debe ser desglosado del título para ser unido a las escrituras en que consten las sucesivas transmisiones de la finca.