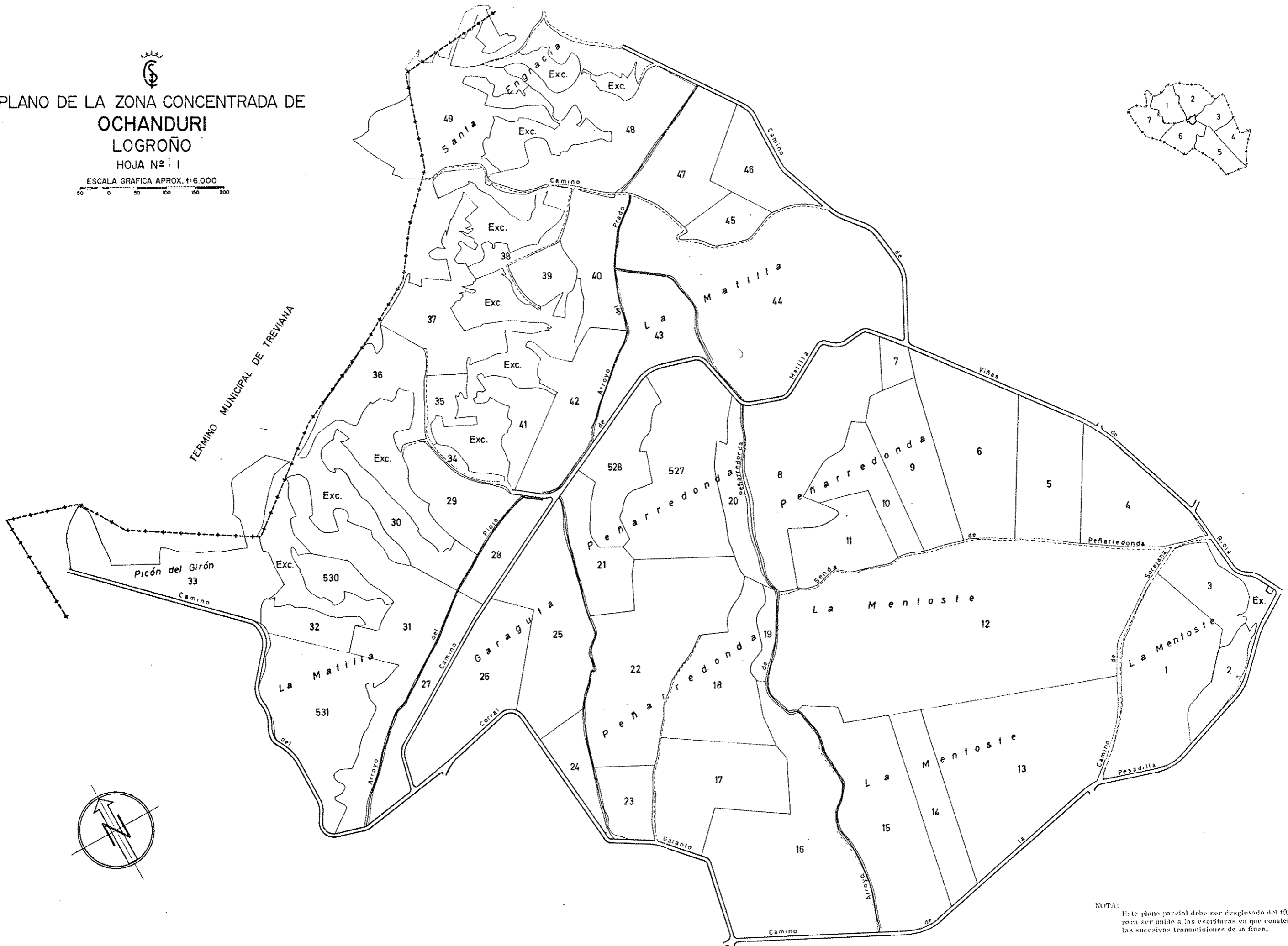


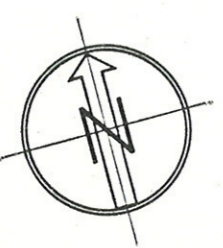
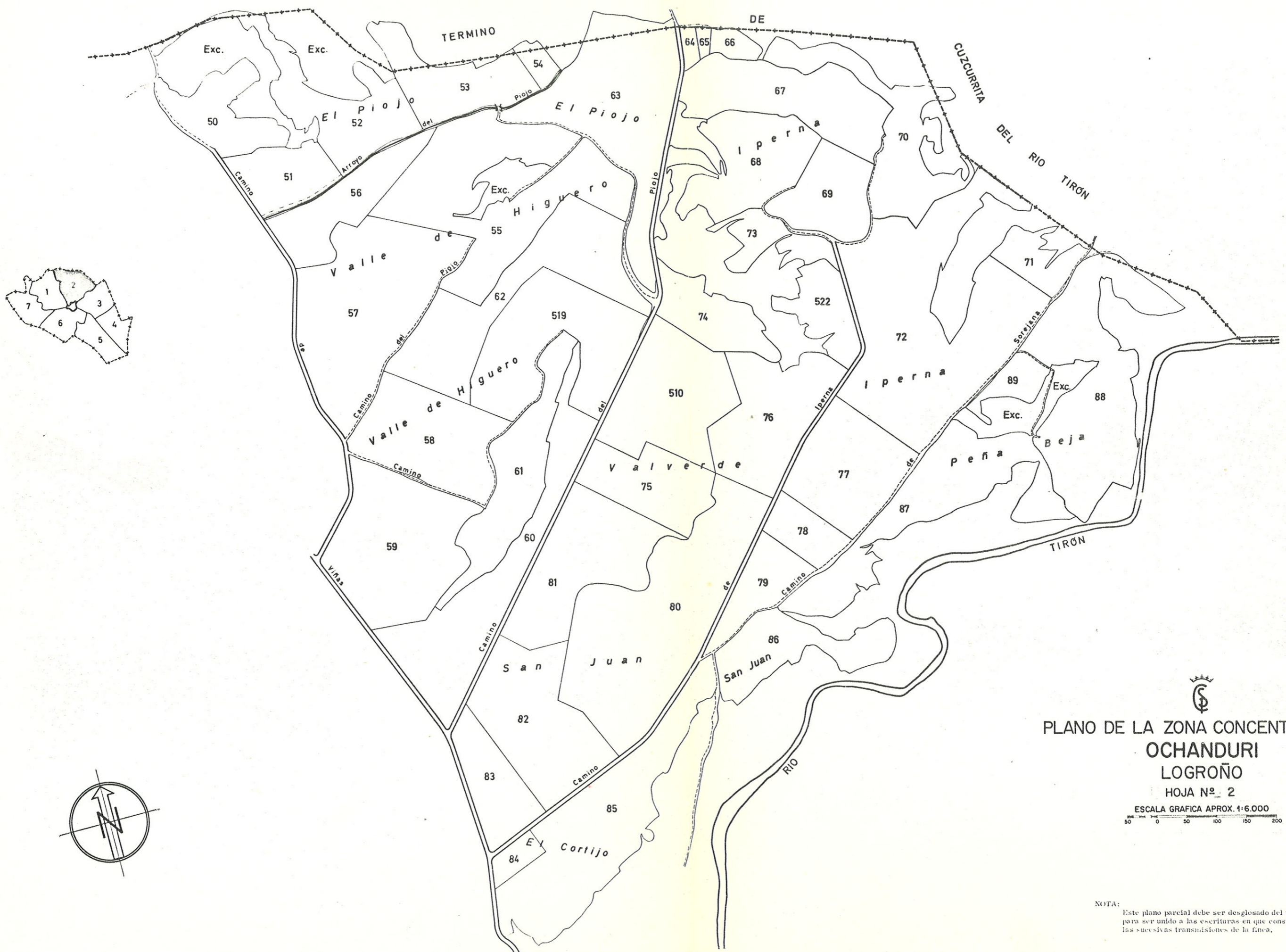


PLANO DE LA ZONA CONCENTRADA DE
OCHANDURI
 LOGROÑO
 HOJA Nº 1

ESCALA GRAFICA APROX. 1:6.000



NOTA: Este plano parcial debe ser desglosado del título para ser unido a las escrituras en que consten las sucesivas transmisiones de la finca.



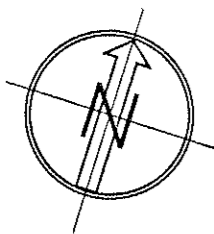
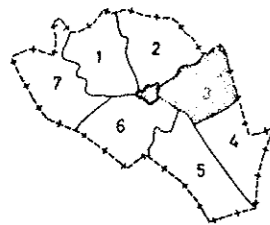

PLANO DE LA ZONA CONCENTRADA DE
OCHANDURI
LOGROÑO
 HOJA N.º 2
 ESCALA GRAFICA APROX. 1:6.000


NOTA:
 Este plano parcial debe ser desglosado del título para ser unido a las escrituras en que consten las sucesivas transmisiones de la finca.



PLANO DE LA ZONA CONCENTRADA DE
OCHANDURI
LOGROÑO
 HOJA N° 3

ESCALA GRAFICA APROX. 1:6.000
 50 0 50 100 150 200



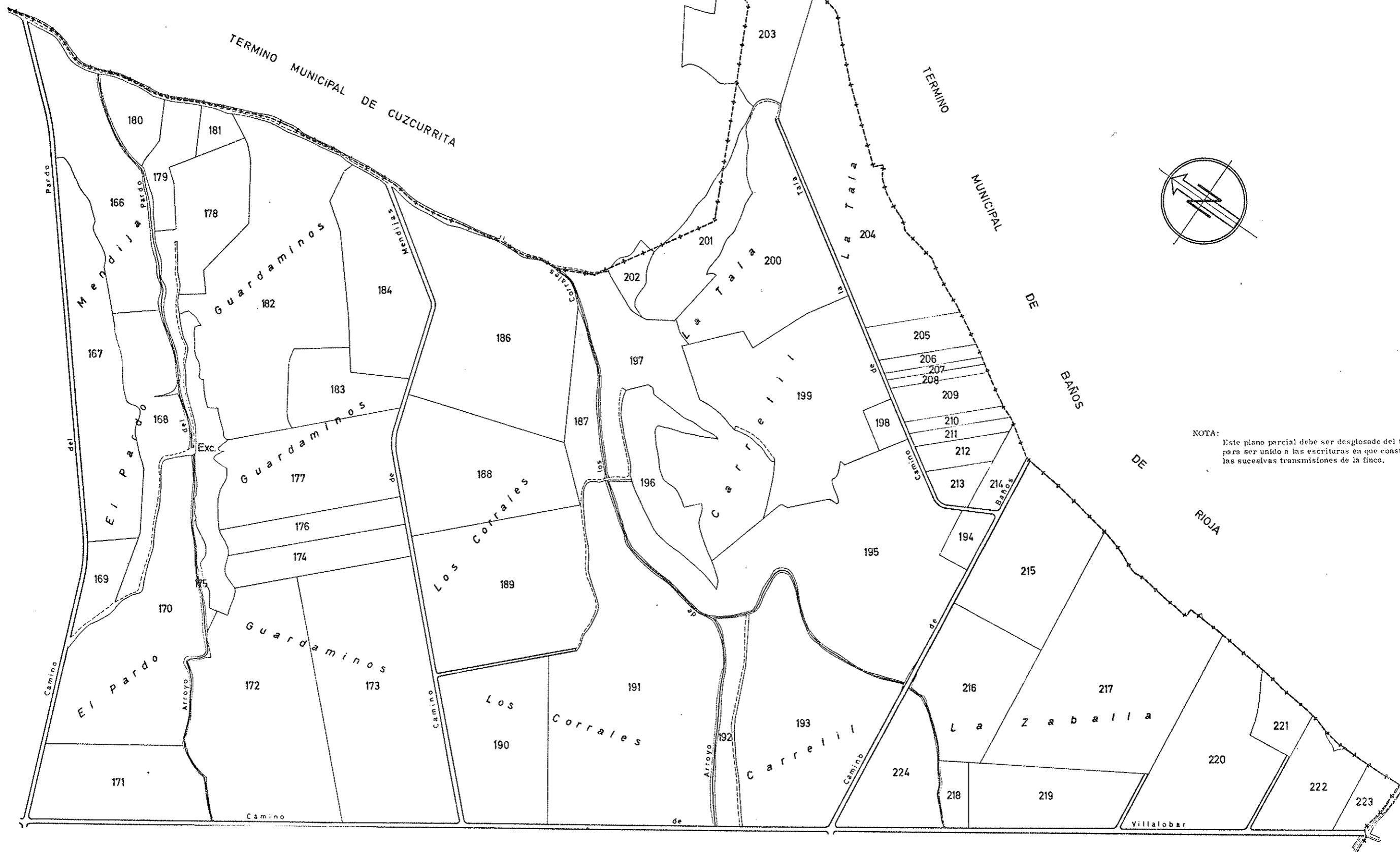
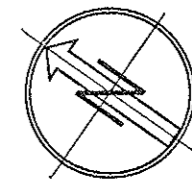
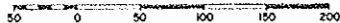
NOTA:
 Este plano parcelal debe ser desglosado del título para ser unido a las escrituras en que consten las sucesivas transmisiones de la finca.



PLANO DE LA ZONA CONCENTRADA DE
OCHANDURI
LOGROÑO

HOJA Nº 4

ESCALA GRAFICA APROX. 1:6.000



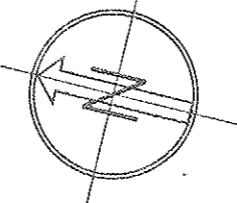
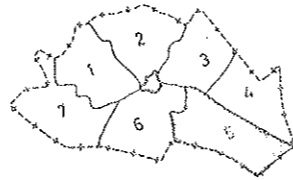

NOTA:
Este plano parcial debe ser desglosado del título
para ser unido a las escrituras en que consten -
las sucesivas transmisiones de la finca.



PLANO DE LA ZONA CONCENTRADA DE
OCHANDURI
LOGROÑO

HOJA Nº 5

ESCALA GRAFICA APROX. 1:6.000



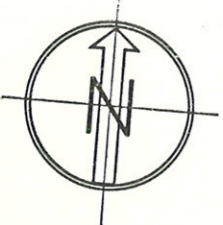
NOTA: Este plano parcial debe ser desglorado del título para ser unido a las escrituras en que consten las sucesivas transmisiones de la finca.



PLANO DE LA ZONA CONCENTRADA DE
OCHANDURI
LOGROÑO

HOJA Nº 6

ESCALA GRAFICA APROX. 1:6.000



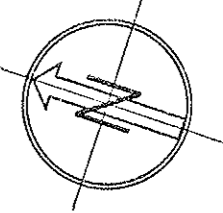
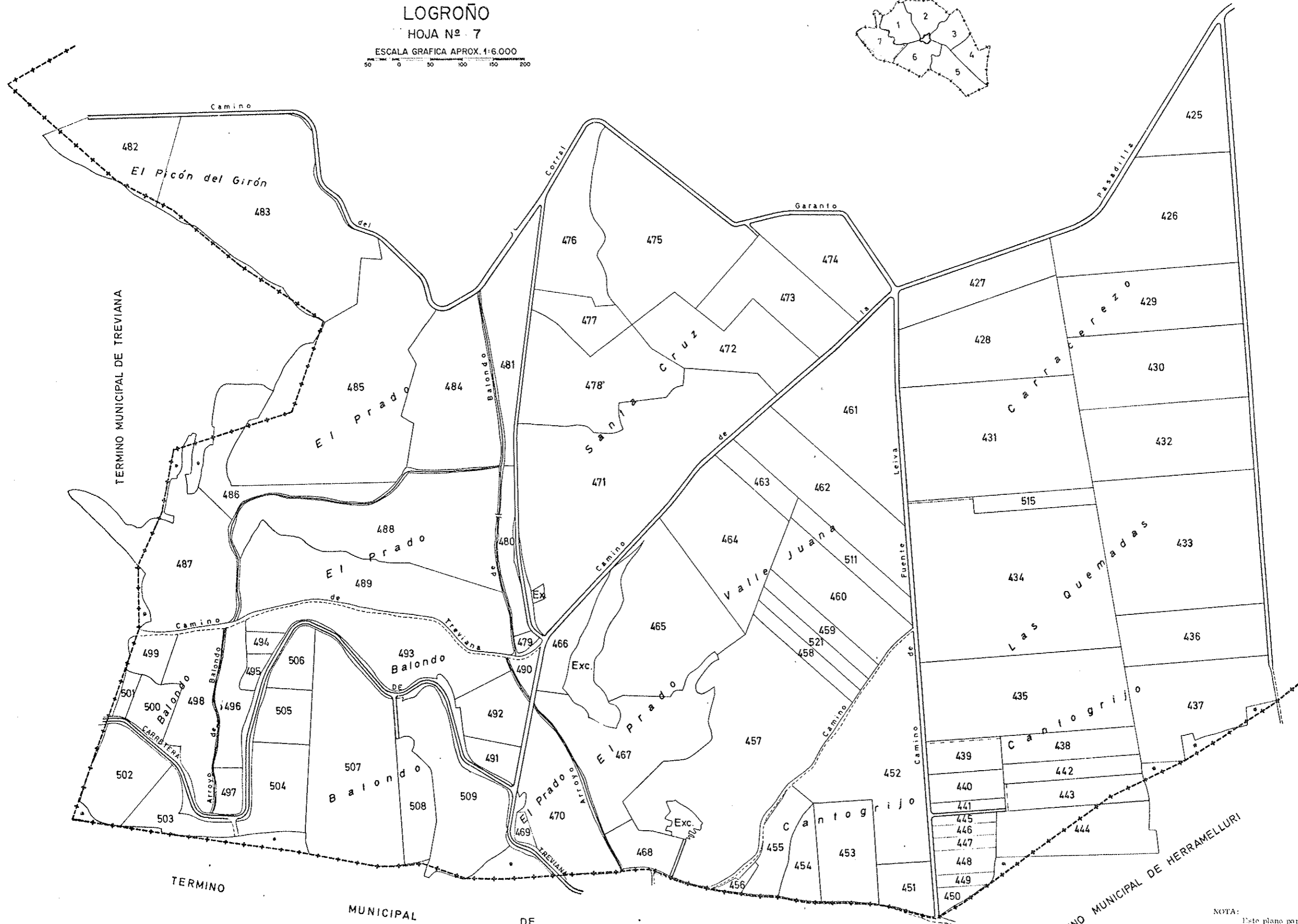
NOTA: Este plano parcial debe ser desglosado del título para ser unido a las escrituras en que consten las sucesivas transmisiones de la finca.



PLANO DE LA ZONA CONCENTRADA DE
OCHANDURI
LOGROÑO

HOJA Nº 7

ESCALA GRAFICA APROX. 1:6.000
50 0 50 100 150 200



NOTA:
Este plano parcial debe ser desglosado del título para ser unido a las escrituras en que consten las sucesivas transmisiones de la finca.