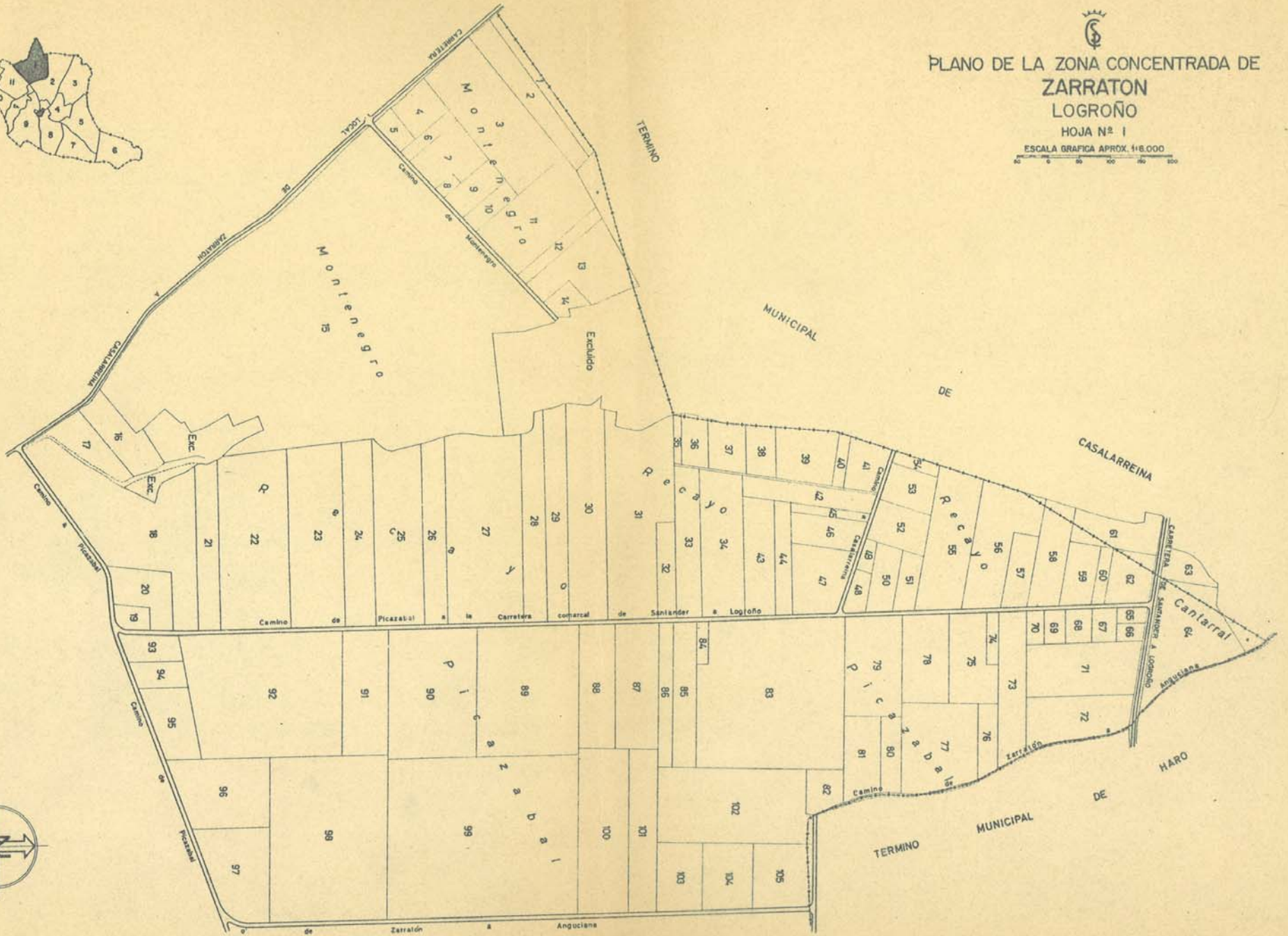
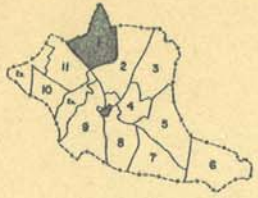




PLANO DE LA ZONA CONCENTRADA DE  
ZARRATON  
LOGROÑO

HOJA Nº 1

ESCALA GRAFICA APROX. 1:6.000















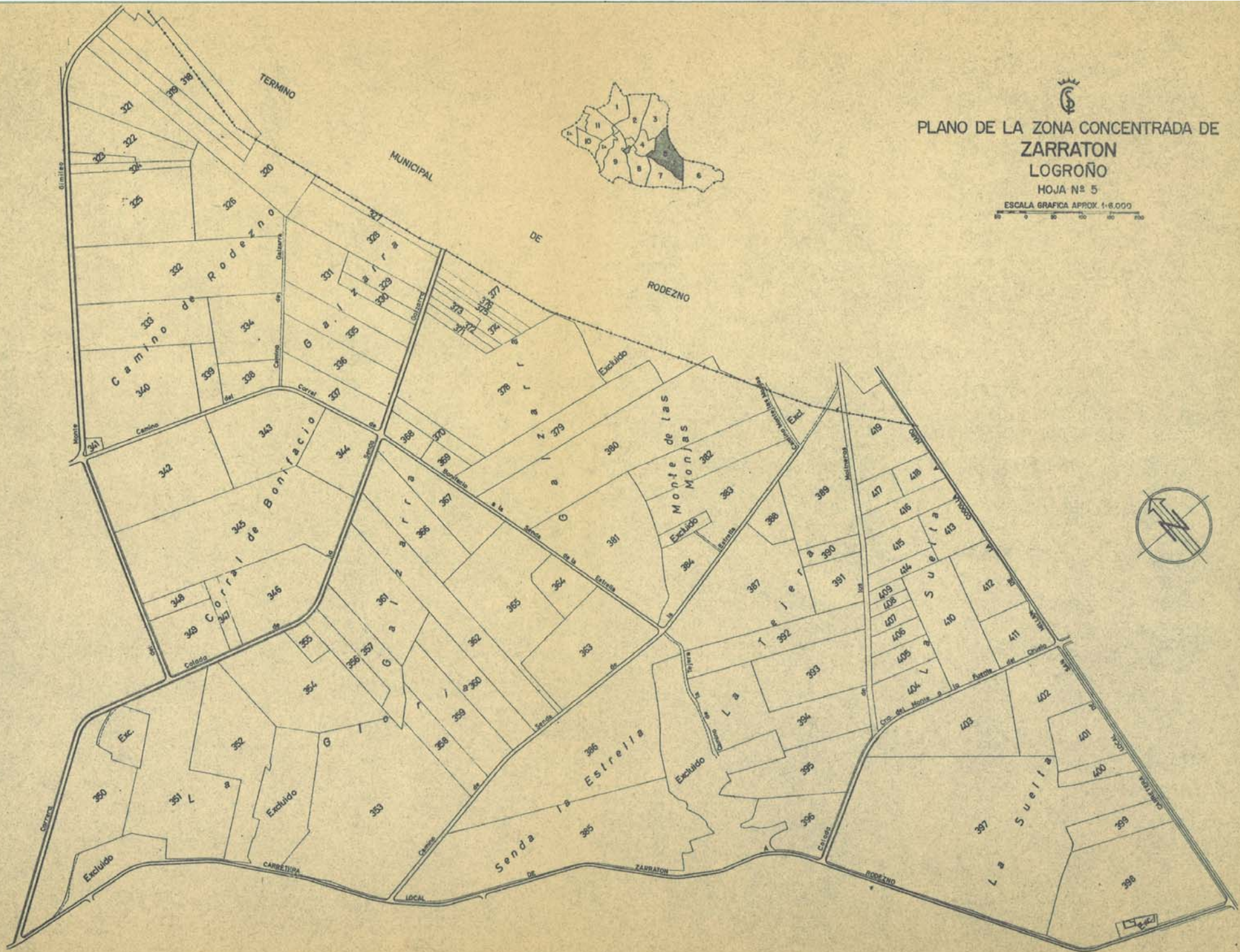




PLANO DE LA ZONA CONCENTRADA DE  
ZARRATON  
LOGROÑO

HOJA Nº 5

ESCALA GRAFICA APROX 1:6.000







# PLANO DE LA ZONA CONCENTRADA DE ZARRATON LOGROÑO

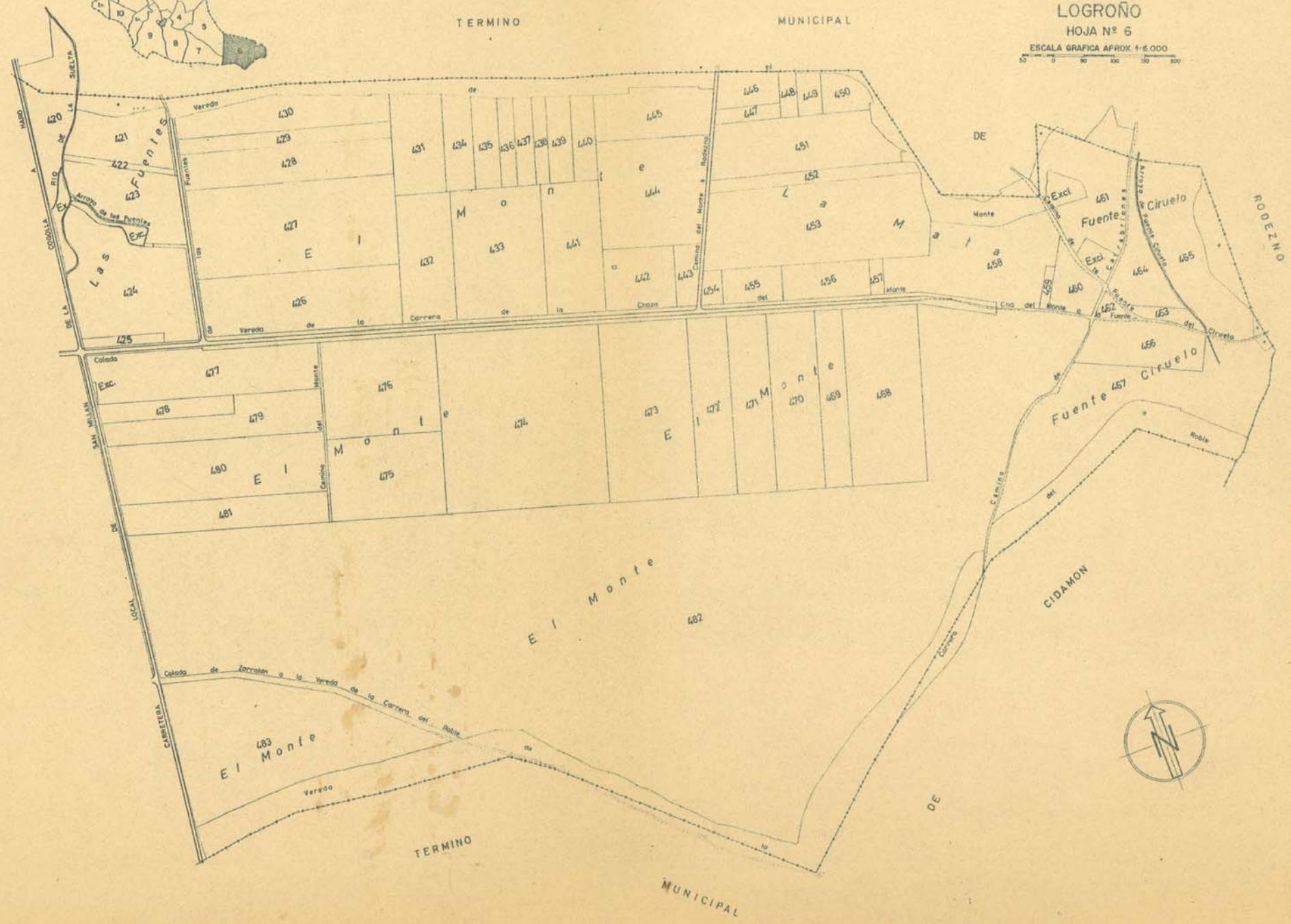
HOJA Nº 6

ESCALA GRAFICA APROX 1:5.000



TERMINO

MUNICIPAL



TERMINO

MUNICIPAL

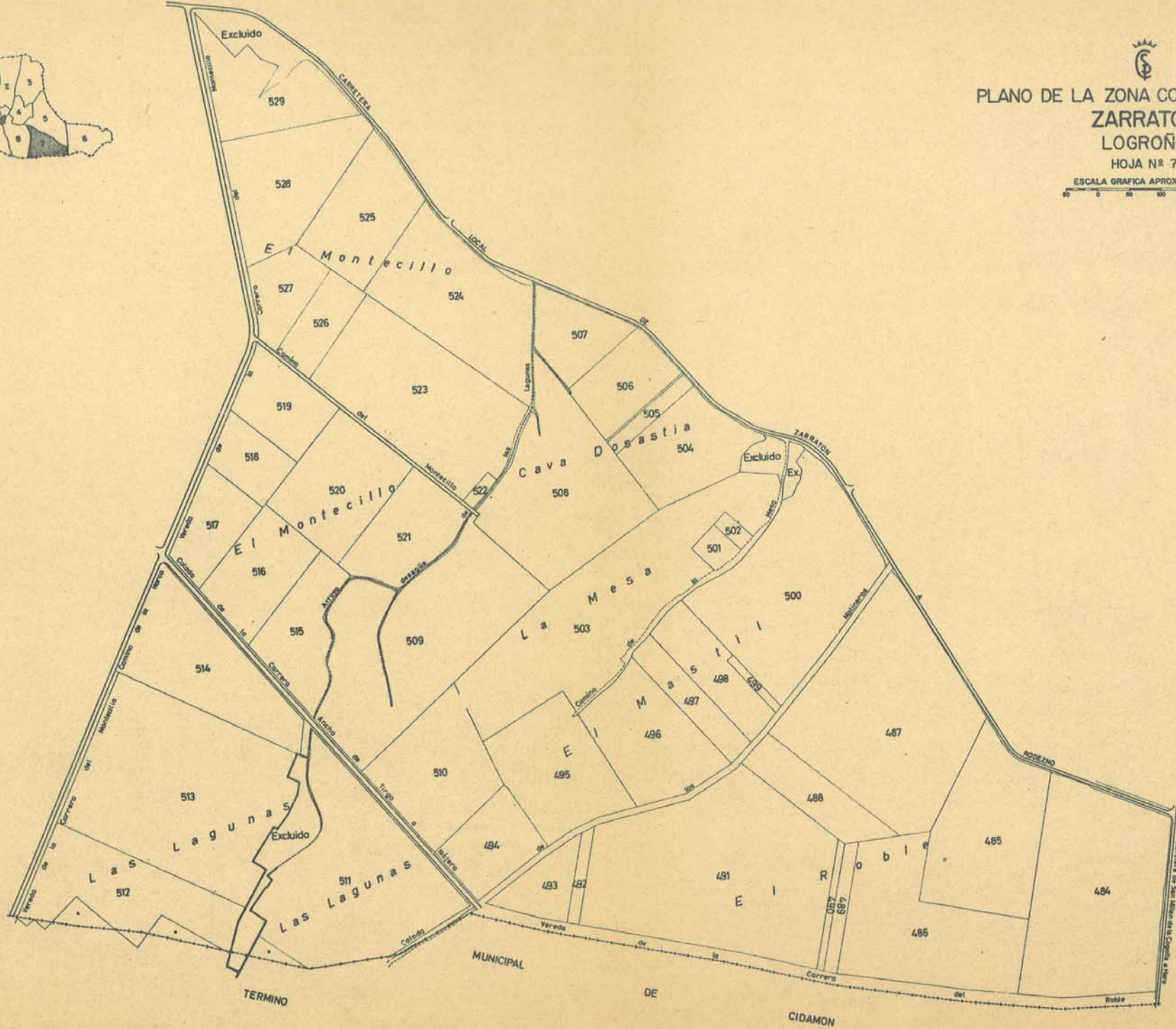




PLANO DE LA ZONA CONCENTRADA DE  
ZARRATON  
LOGROÑO

HOJA N<sup>o</sup> 7


ESCALA GRAFICA APROX. 1:6.000







  
**PLANO DE LA ZONA CONCENTRADA DE**  
**ZARRATON**  
**LOGROÑO**  
HOJA Nº 8  
ESCALA GRAFICA APROX. 1:6.000

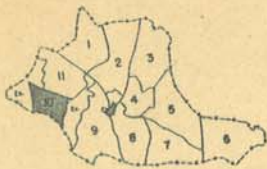


TNO. MUNICIPAL DE CIDAMON





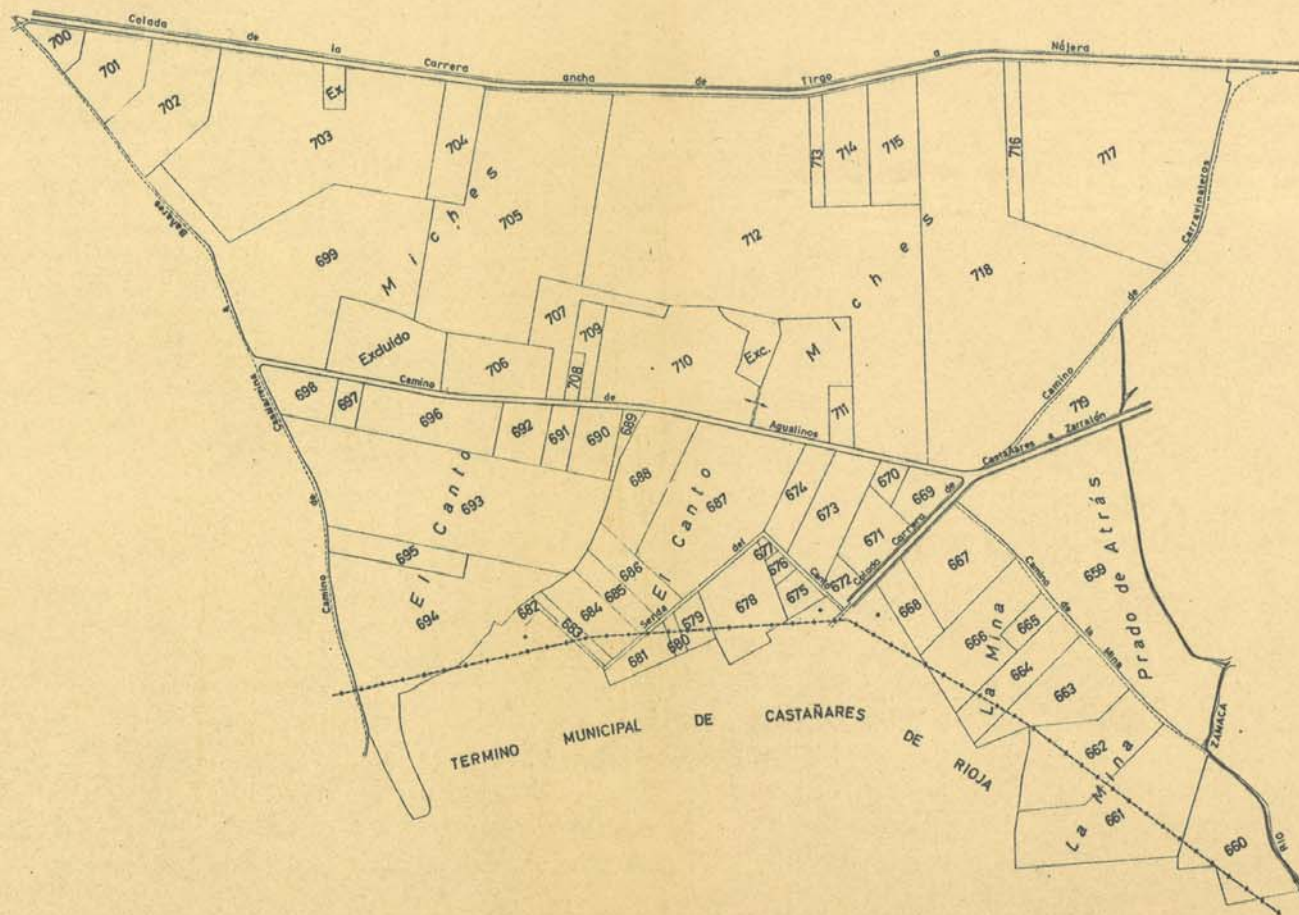




PLANO DE LA ZONA CONCENTRADA DE  
ZARRATON  
LOGROÑO

HOJA N° 10

ESCALA GRAFICA APROX. 1:6.000







PLANO DE LA ZONA CONCENTRADA DE  
ZARRATON  
LOGROÑO

HOJA N.º II

ESCALA GRAFICA APROX. 1:6.000

