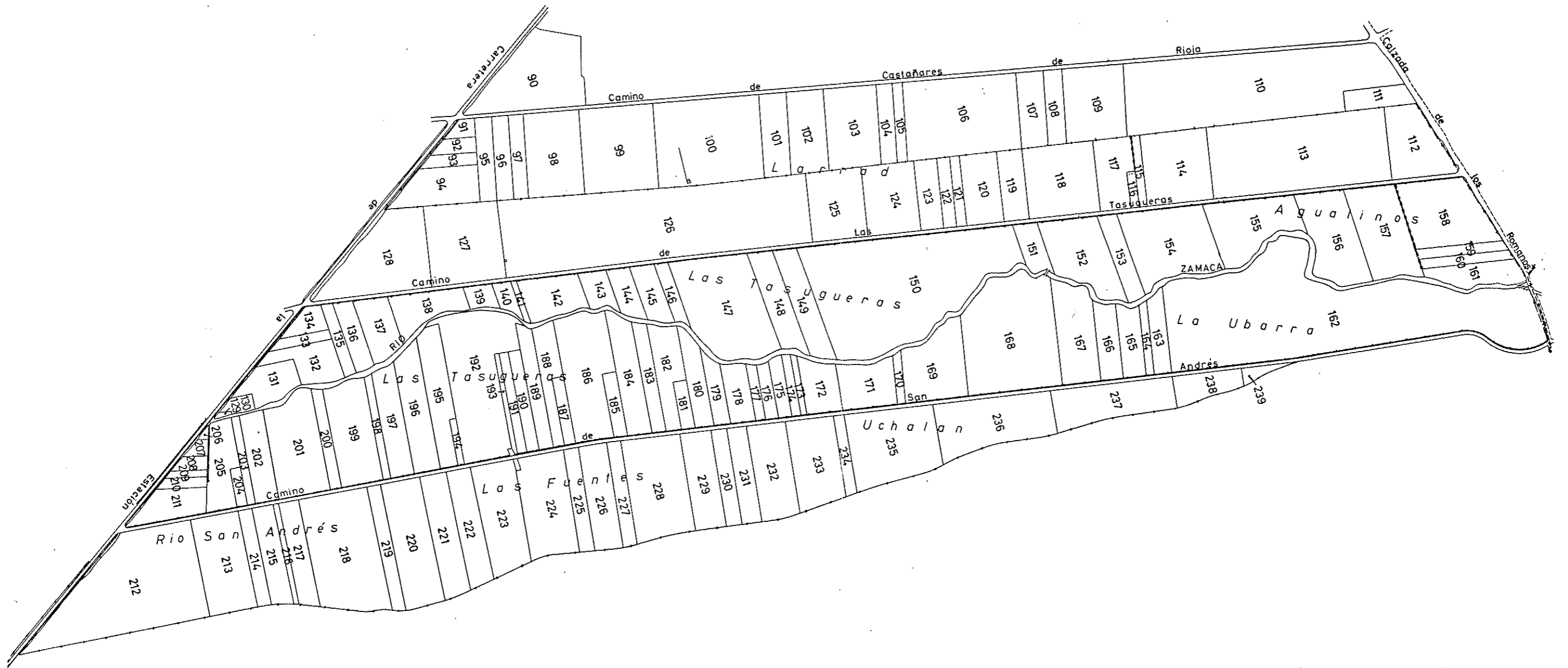


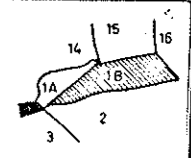
NOTA:
Este plano parcial debe ser desglosado del título para ser unido a las escrituras en que consten las sucesivas transmisiones de la finca.

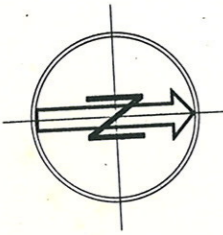
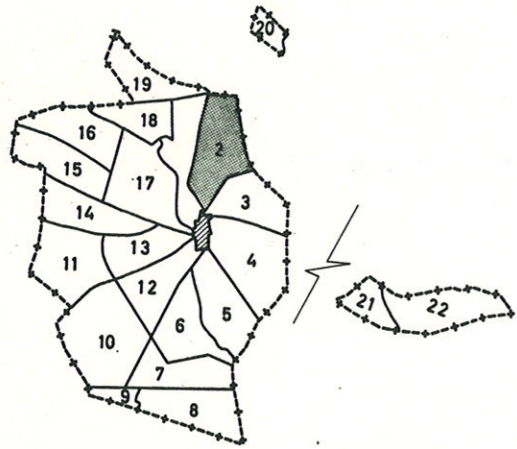
I R Y D A	término o zona BAÑARES (SECTOR REGADIO)					
	provincia	ESC. APROX.	nt. pago	fecha plano	Realizador	
	LOGROÑO	160000	11-A	VII-76	F. MARTINEZ VARELA	
	ACTA DE REORGANIZACION					



NOTA:
Este plano parcial debe ser desglosado del título para ser unido a las escrituras en que consten las sucesivas transmisiones de la finca.


IRYDA	término o zona BAÑARES (SECTOR REGADIO)				
	provincia LOGROÑO	ESC APROX 1:60000	nº plano 1-B	fecha plano VII-76	realizador DELINEANTE F. MARTINEZ VIÑOLO
	observaciones				
	ACTA DE REORGANIZACION				







PLANO DE LA ZONA CONCENTRADA DE
BAÑARES
LOGROÑO
 HOJA Nº 2

ESCALA GRAFICA APROX. 1:6.000

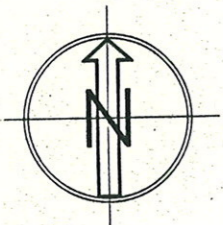


NOTA:
Este plano parcial debe ser desglosado del título para ser unido a las escrituras en que consten las sucesivas transmisiones de la finca.

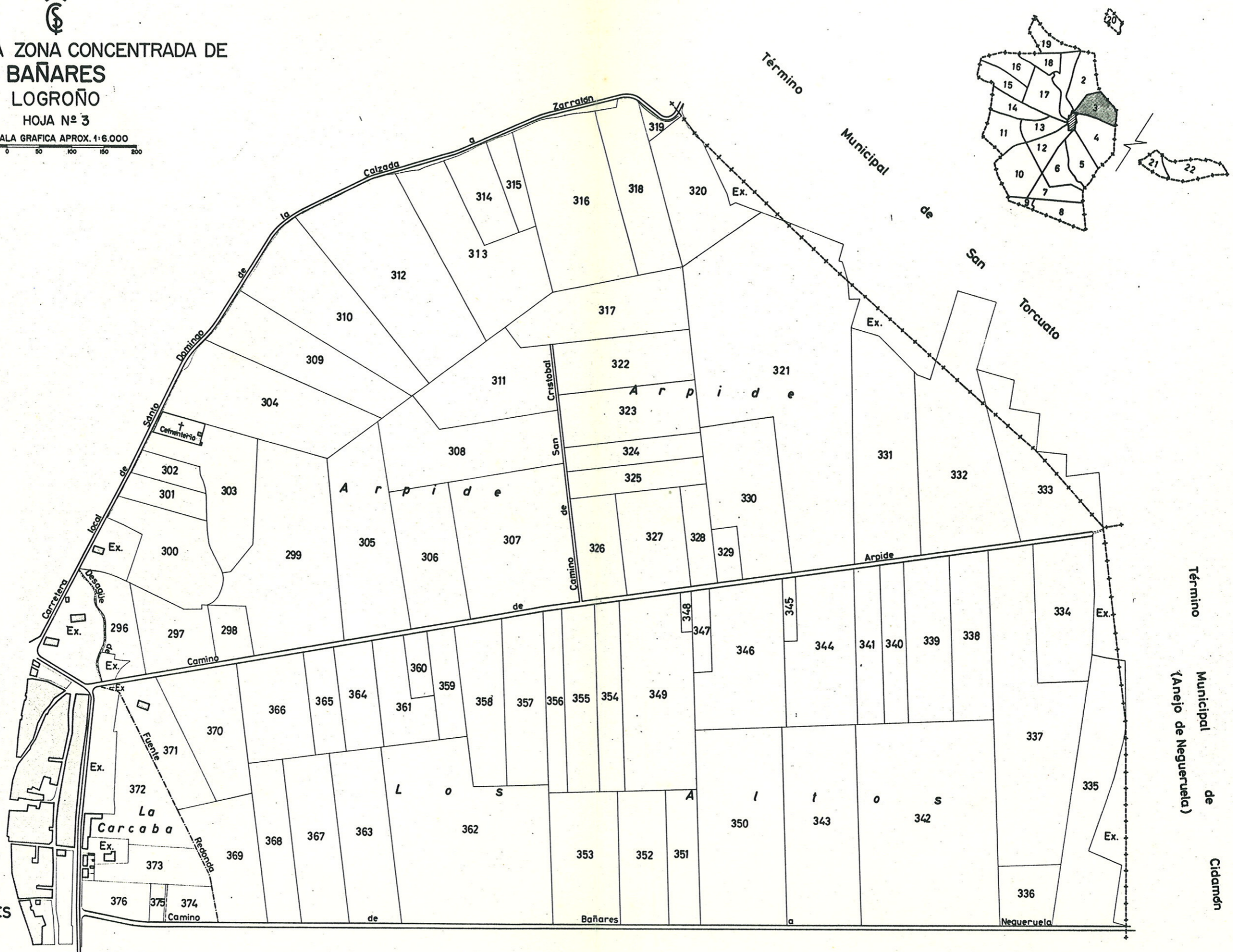

 PLANO DE LA ZONA CONCENTRADA DE
BAÑARES
LOGROÑO

HOJA Nº 3
 ESCALA GRAFICA APROX. 1:6.000


00004



BAÑARES

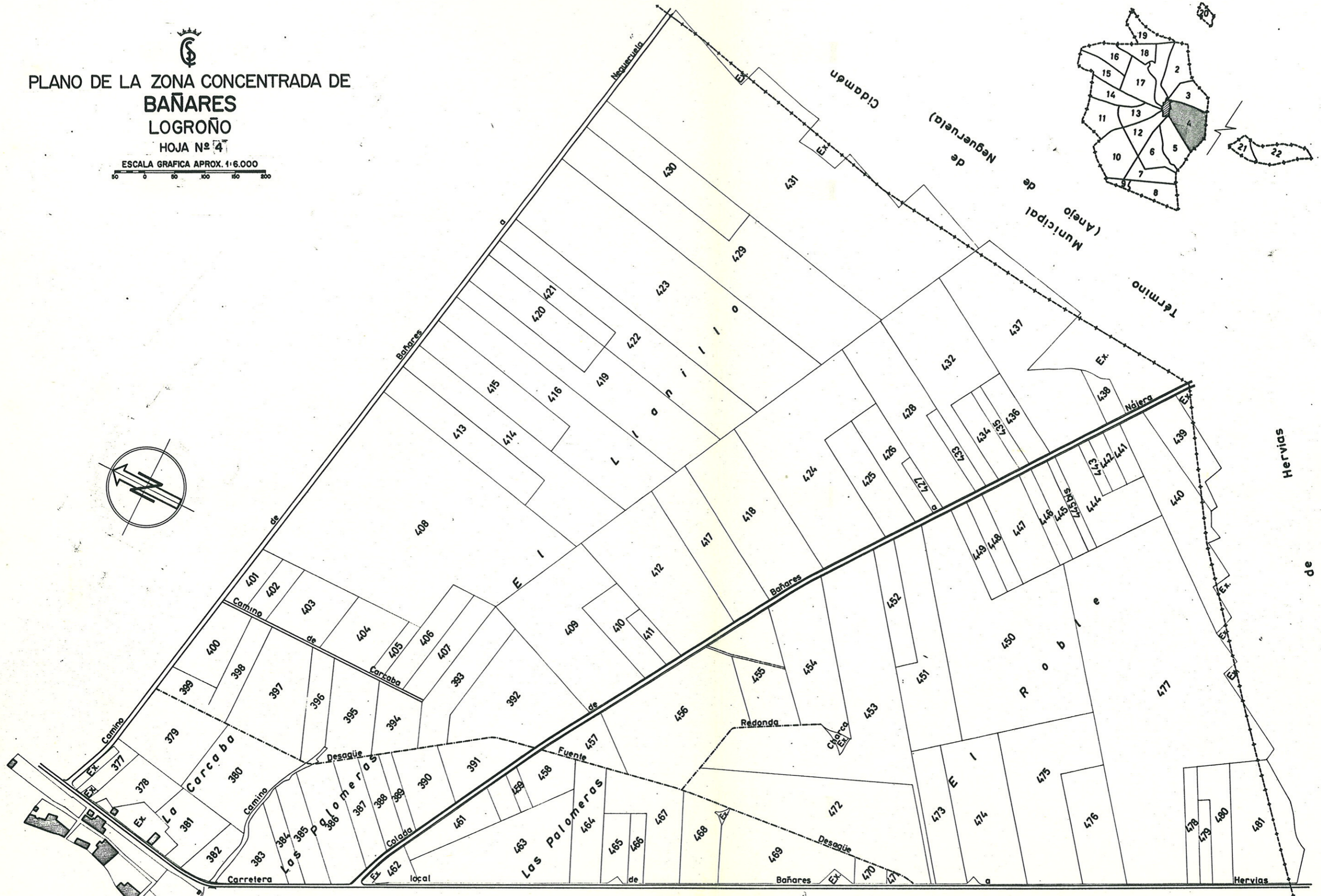
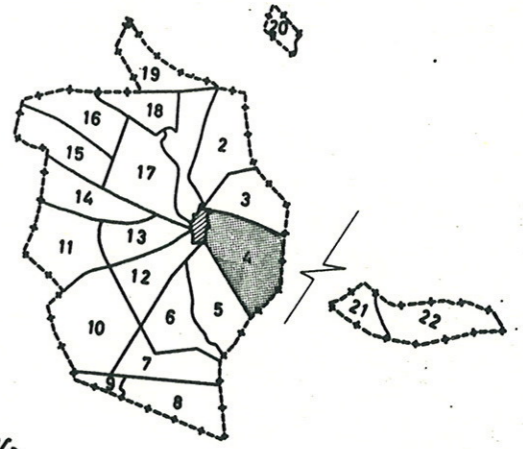
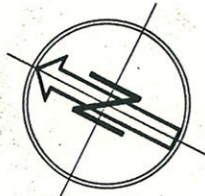


NOTA:
 Este plano parcial debe ser desglosado del título para ser unido a las escrituras en que consten las sucesivas transmisiones de la finca.

PLANO DE LA ZONA CONCENTRADA DE
BAÑARES
LOGROÑO

HOJA N° 4

ESCALA GRAFICA APROX. 1:6.000



BAÑARES

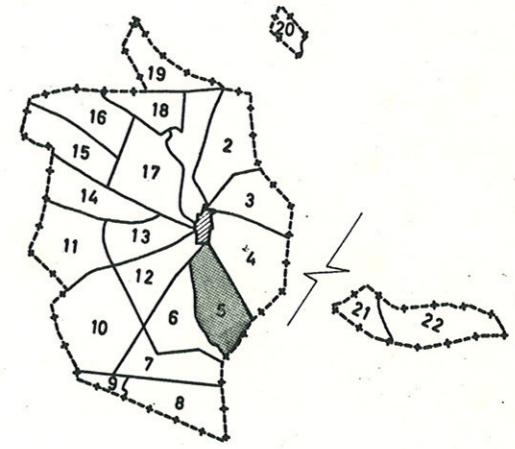
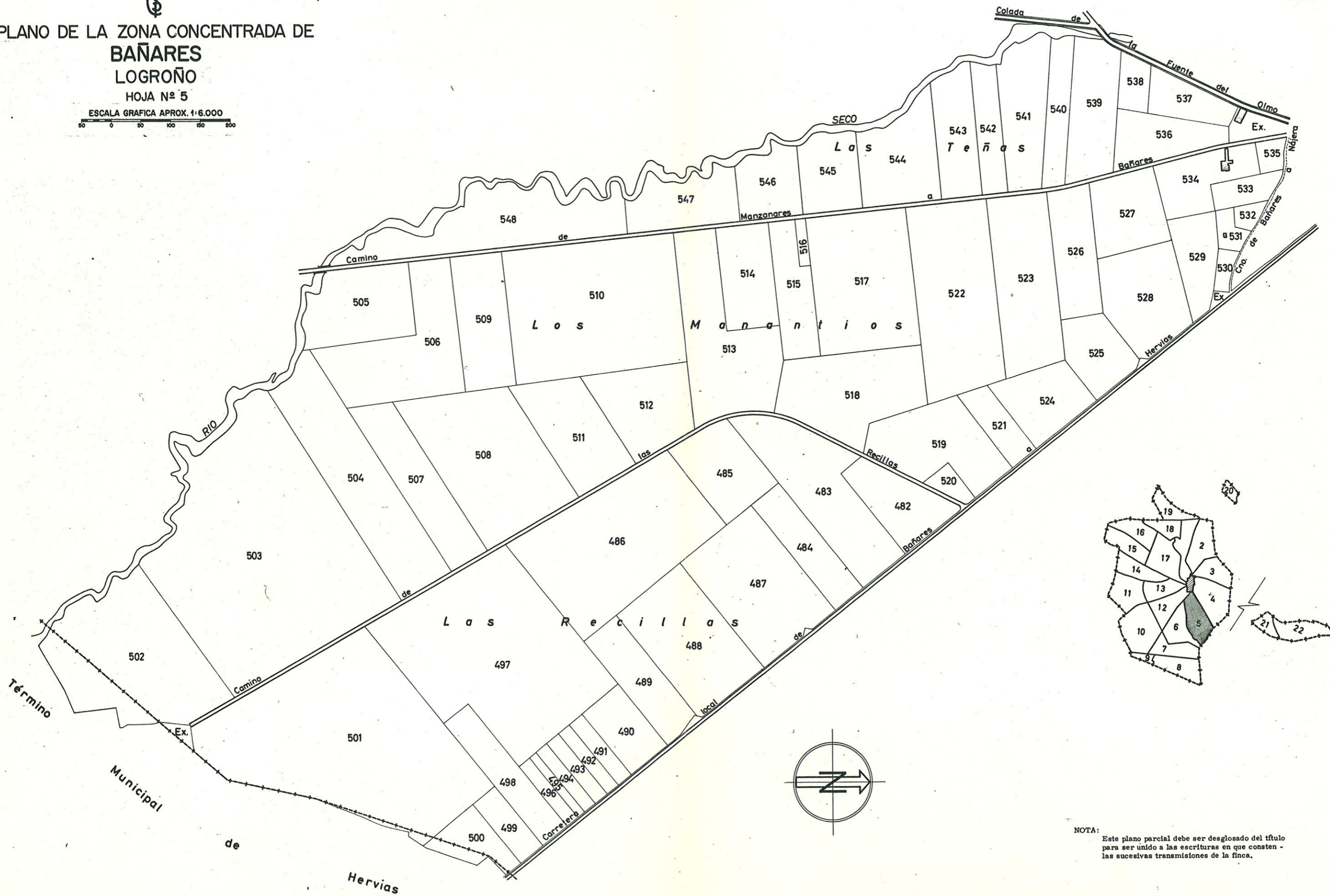
NOTA:
Este plano parcial debe ser desglosado del título para ser unido a las escrituras en que consten las sucesivas transmisiones de la finca.



PLANO DE LA ZONA CONCENTRADA DE
BAÑARES
LOGROÑO

HOJA Nº 5


ESCALA GRAFICA APROX. 1:6.000



NOTA:
Este plano parcial debe ser desglosado del título para ser unido a las escrituras en que consten las sucesivas transmisiones de la finca.




PLANO DE LA ZONA CONCENTRADA DE
BAÑARES
LOGROÑO
 HOJA Nº 7

ESCALA GRAFICA APROX. 1:6.000


NOTA:
 Este plano parcial debe ser desglosado del título para ser unido a las escrituras en que consten las sucesivas transmisiones de la finca.



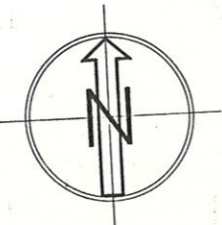
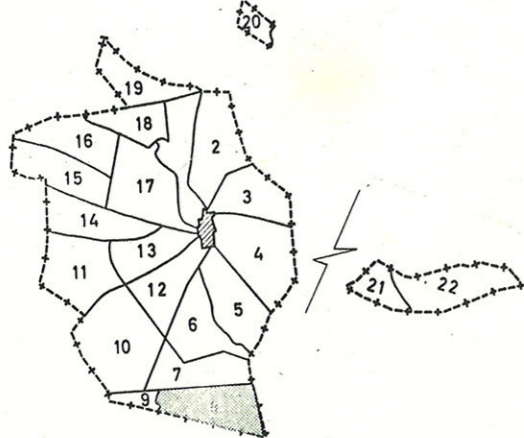
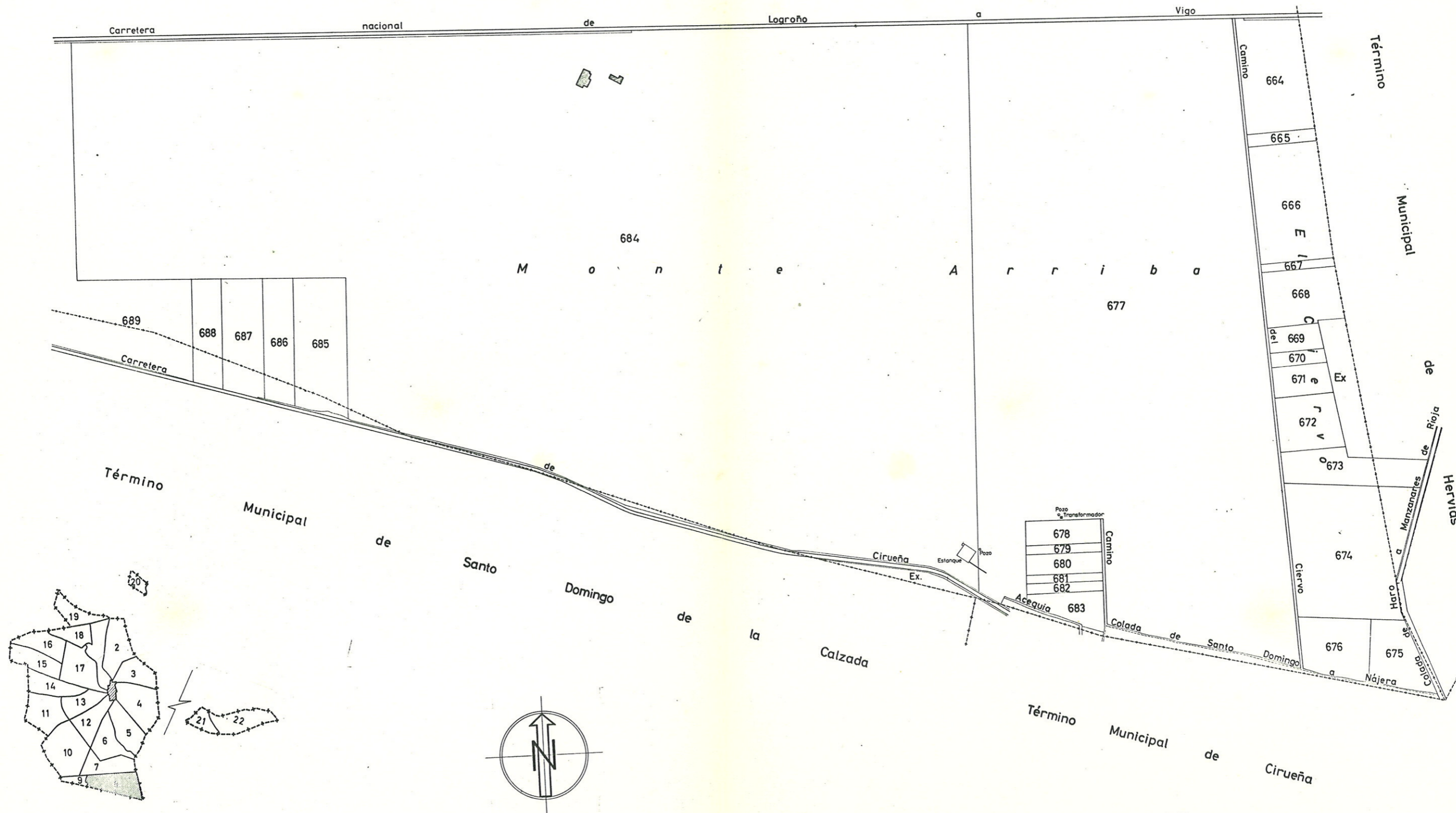
PLANO DE LA ZONA CONCENTRADA DE
BAÑARES
LOGROÑO

HOJA Nº 8

ESCALA GRAFICA APROX. 1:6.000



00004



NOTA: Este plano parcial debe ser desglosado del título para ser unido a las escrituras en que consten las sucesivas transmisiones de la finca.



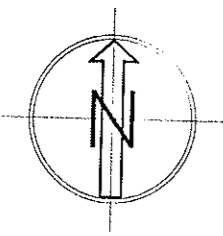
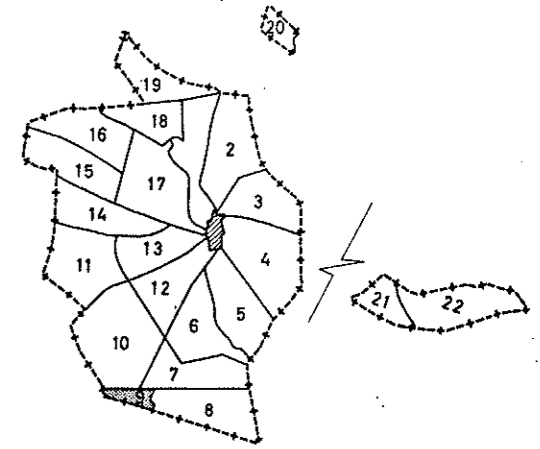
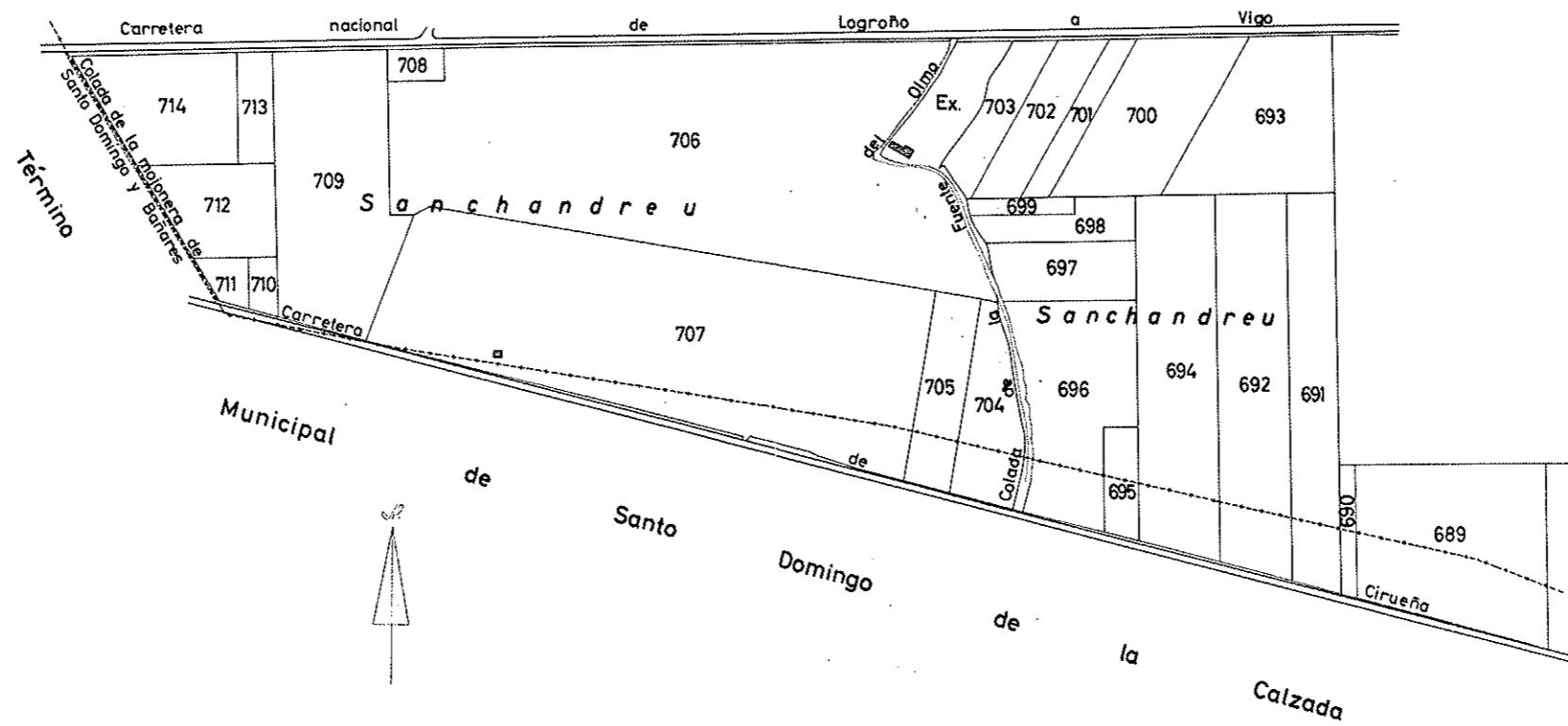
PLANO DE LA ZONA CONCENTRADA DE
BAÑARES
LOGROÑO

HOJA Nº 9

ESCALA GRAFICA APROX. 1:6.000



00004



NOTA:
Este plano parcial debe ser desglosado del título para ser unido a las escrituras en que consten las sucesivas transmisiones de la finca.



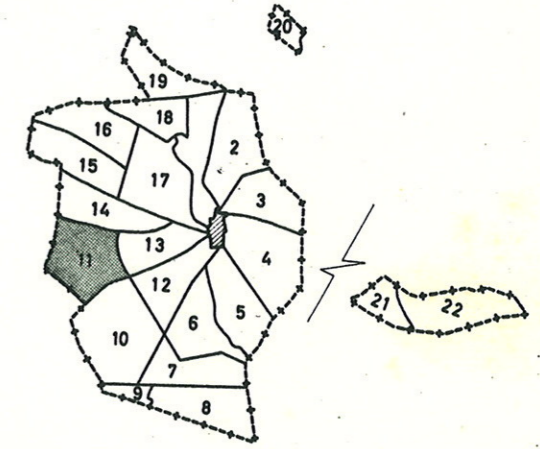
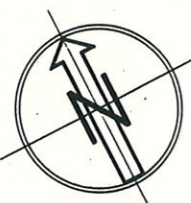
PLANO DE LA ZONA CONCENTRADA DE BAÑARES LOGROÑO

HOJA Nº 11

ESCALA GRAFICA APROX. 1:6.000



00004

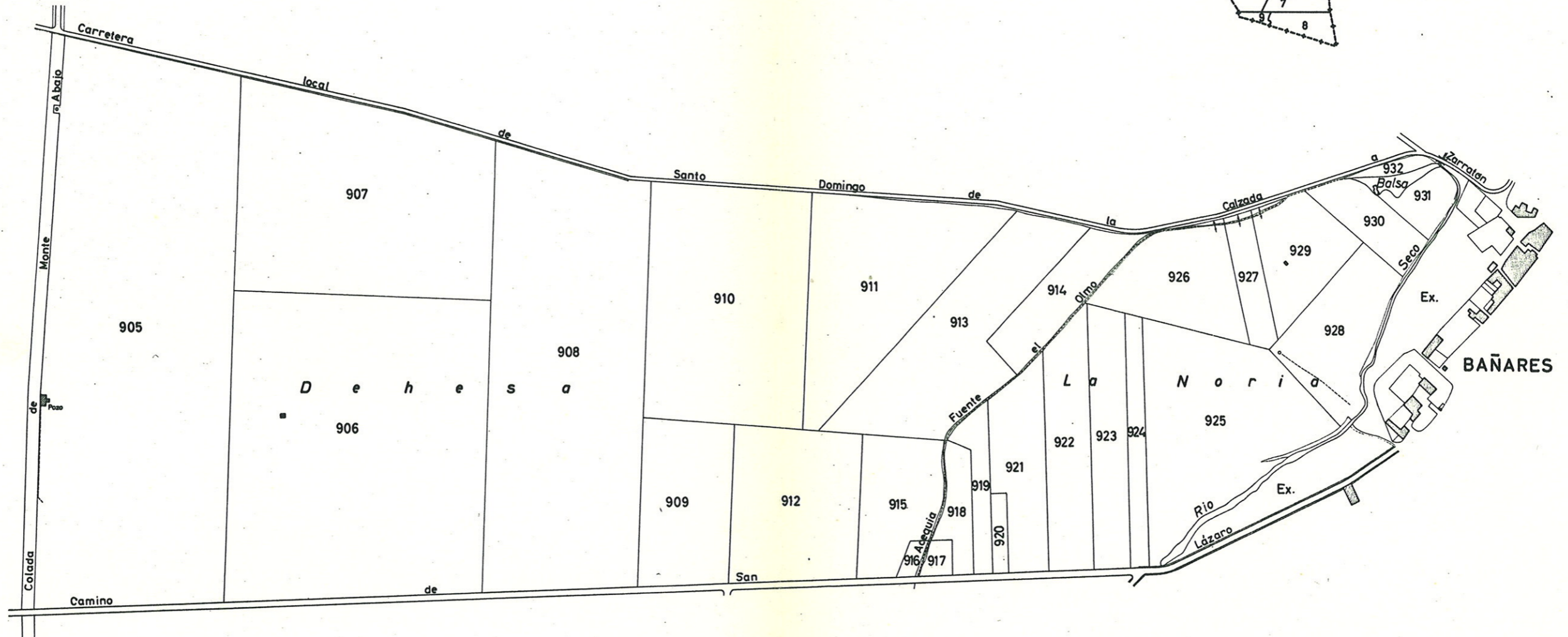
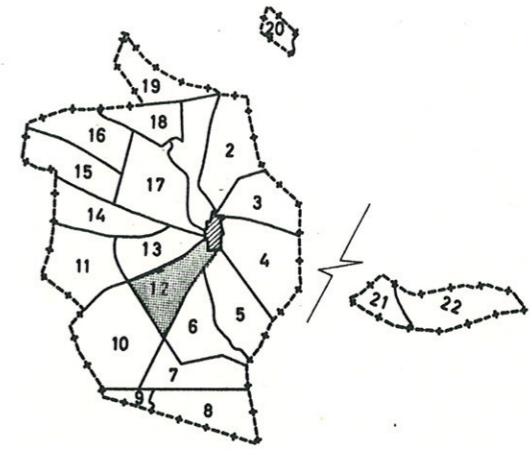


NOTA: Este plano parcial debe ser desglosado del titulo para ser unido a las escrituras en que consten las sucesivas transmisiones de la finca.

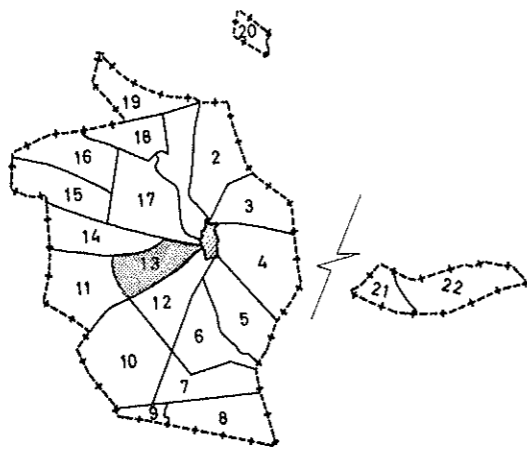


PLANO DE LA ZONA CONCENTRADA DE
BAÑARES
LOGROÑO
HOJA Nº12

ESCALA GRAFICA APROX. 1:6.000



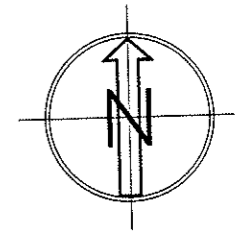
NOTA:
Este plano parcial debe ser desglosado del título para ser unido a las escrituras en que consten las sucesivas transmisiones de la finca.




PLANO DE LA ZONA CONCENTRADA DE
BAÑARES
LOGROÑO
 HOJA N°13

00004

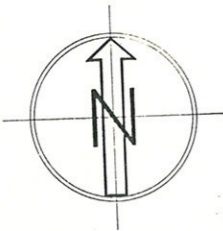
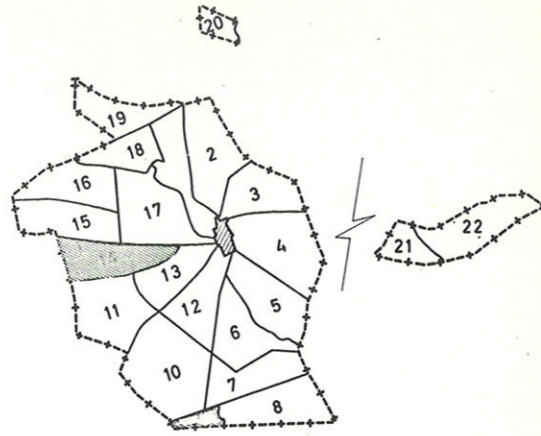
ESCALA GRAFICA APROX. 1:6.000

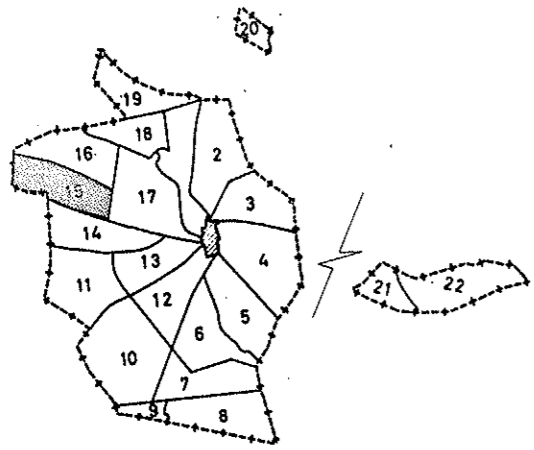
NOTA:
 Este plano parcial debe ser desglosado del título para ser unido a las escrituras en que consten las sucesivas transmisiones de la finca.

PLANO DE LA ZONA CONCENTRADA DE
BAÑARES
 LOGROÑO
 HOJA Nº14

ESCALA GRAFICA APROX. 1:6.000
 50 0 50 100 150 200

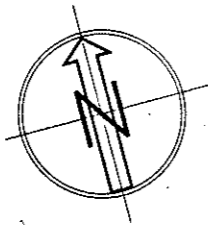


NOTA:
 Este plano parcial debe ser desglosado del título para ser unido a las escrituras en que consten las sucesivas transmisiones de la finca.




PLANO DE LA ZONA CONCENTRADA DE
BAÑARES
LOGROÑO
 HOJA Nº15

ESCALA GRAFICA APROX. 1:6.000

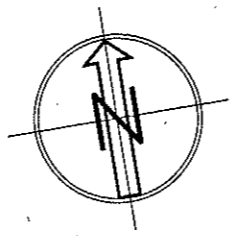
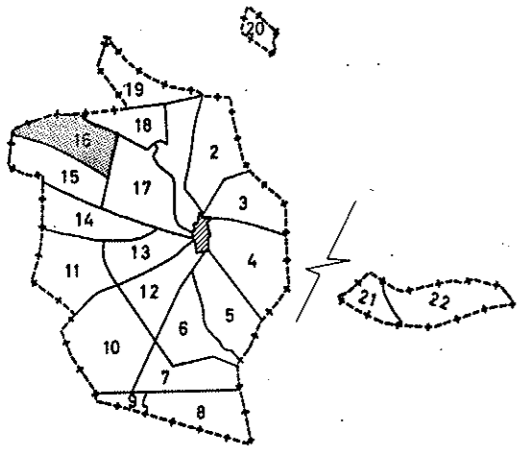
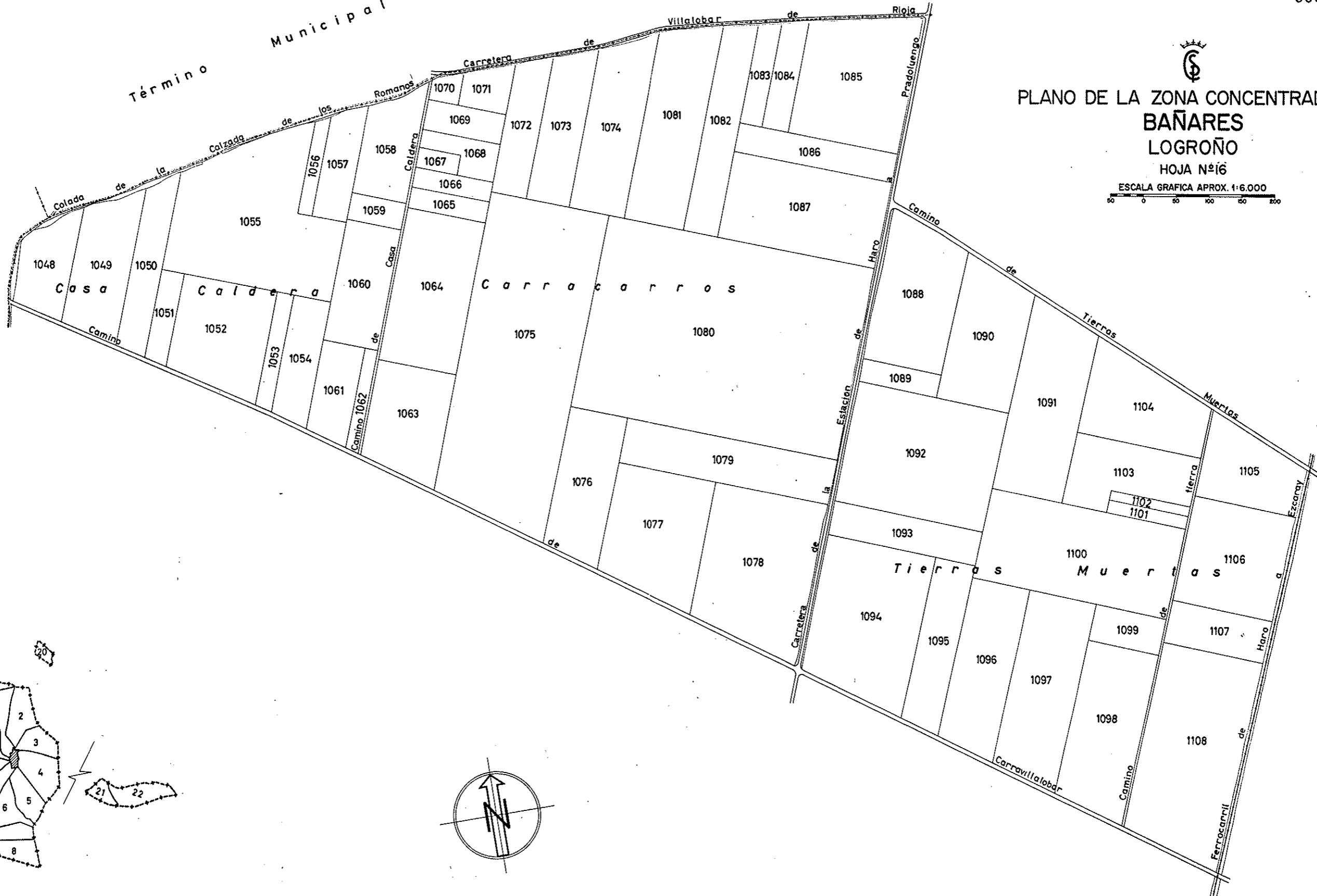
NOTA:
Este plano parcial debe ser desglosado del título para ser unido a las escrituras en que consten las sucesivas transmisiones de la finca.

Término Municipal de Villalobar de Rioja


 PLANO DE LA ZONA CONCENTRADA DE
BAÑARES
LOGROÑO
 HOJA Nº16

ESCALA GRAFICA APROX. 1:6.000

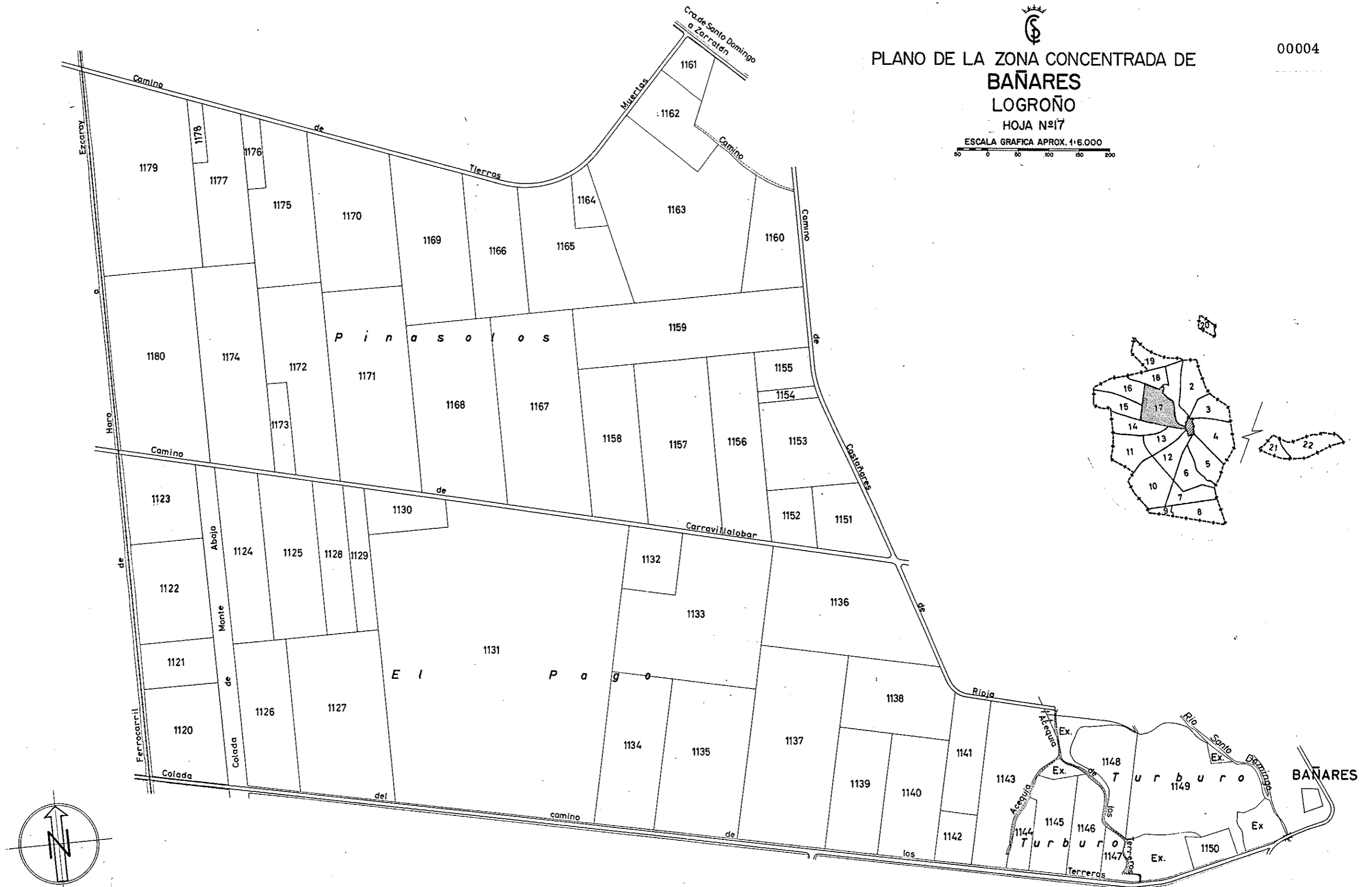
Tno. Municipal de Villalobar de Rioja



NOTA: Este plano parcial debe ser desglosado del título para ser unido a las escrituras en que consten las sucesivas transmisiones de la finca.

PLANO DE LA ZONA CONCENTRADA DE
BAÑARES
LOGROÑO
 HOJA Nº17

ESCALA GRAFICA APROX. 1:6.000
 0 50 100 150 200



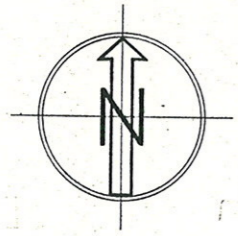
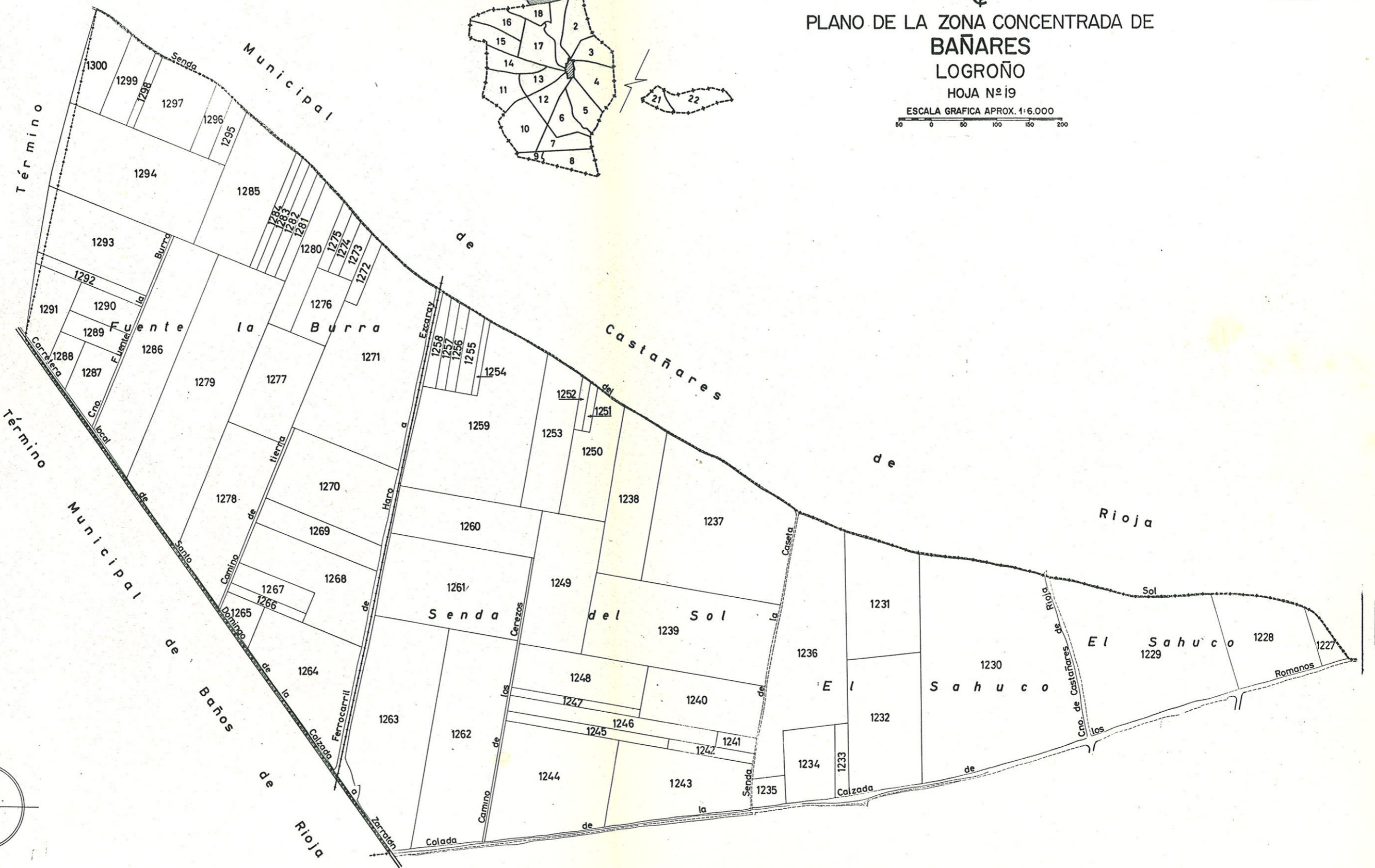
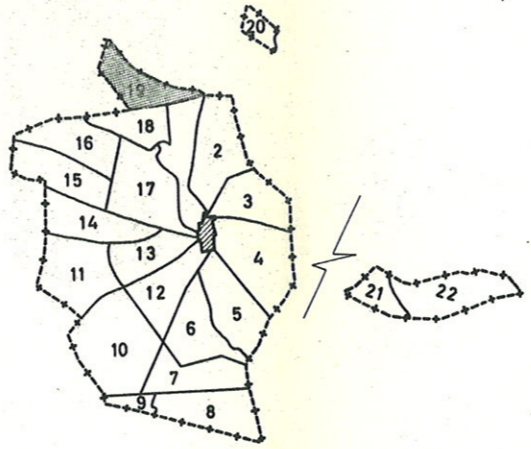
NOTA:
 Este plano parcial debe ser desglosado del título para ser unido a las escrituras en que consten las sucesivas transmisiones de la finca.



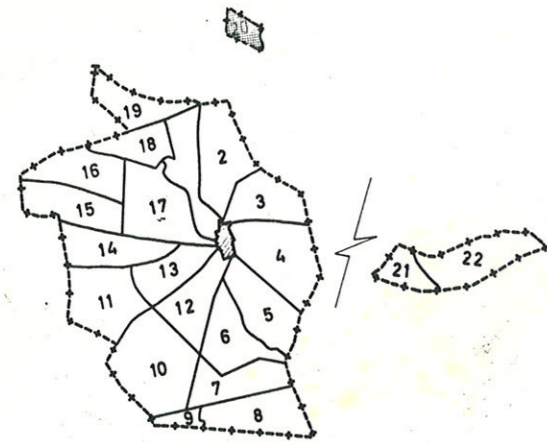
PLANO DE LA ZONA CONCENTRADA DE
BAÑARES
LOGROÑO

HOJA Nº 19

ESCALA GRAFICA APROX. 1:6.000



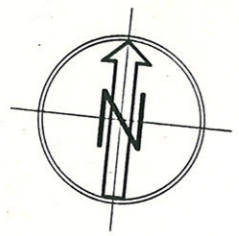
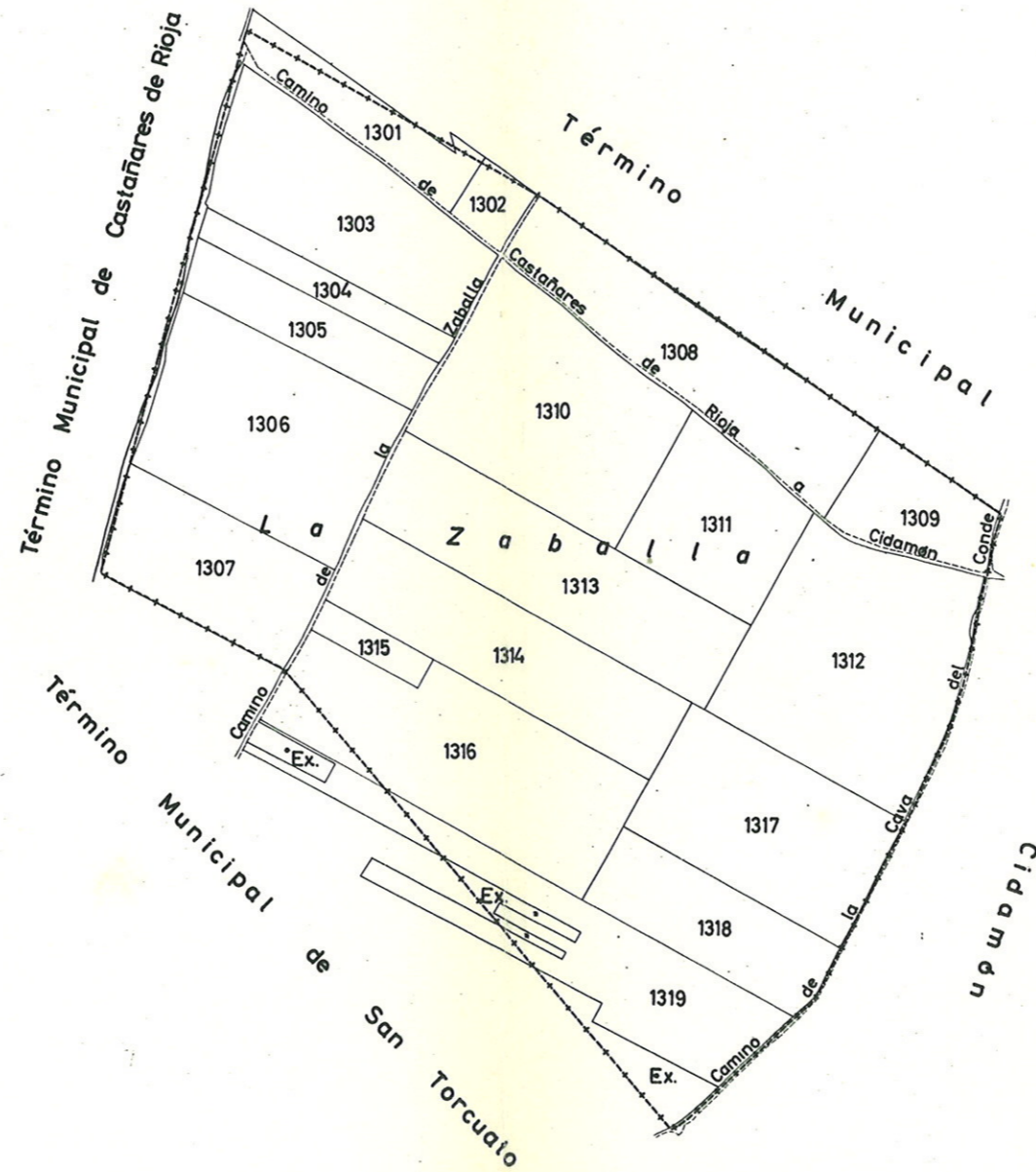
NOTA:
Este plano parcial debe ser desglosado del título para ser unido a las escrituras en que consten las sucesivas transmisiones de la finca.



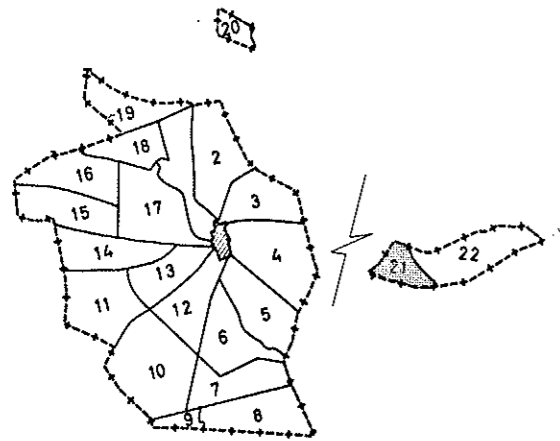
PLANO DE LA ZONA CONCENTRADA DE
BAÑARES
LOGROÑO
HOJA Nº20

00004

ESCALA GRAFICA APROX. 1:6.000
50 0 50 100 150 200

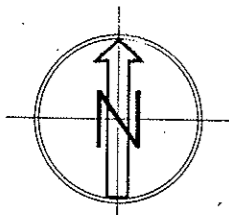
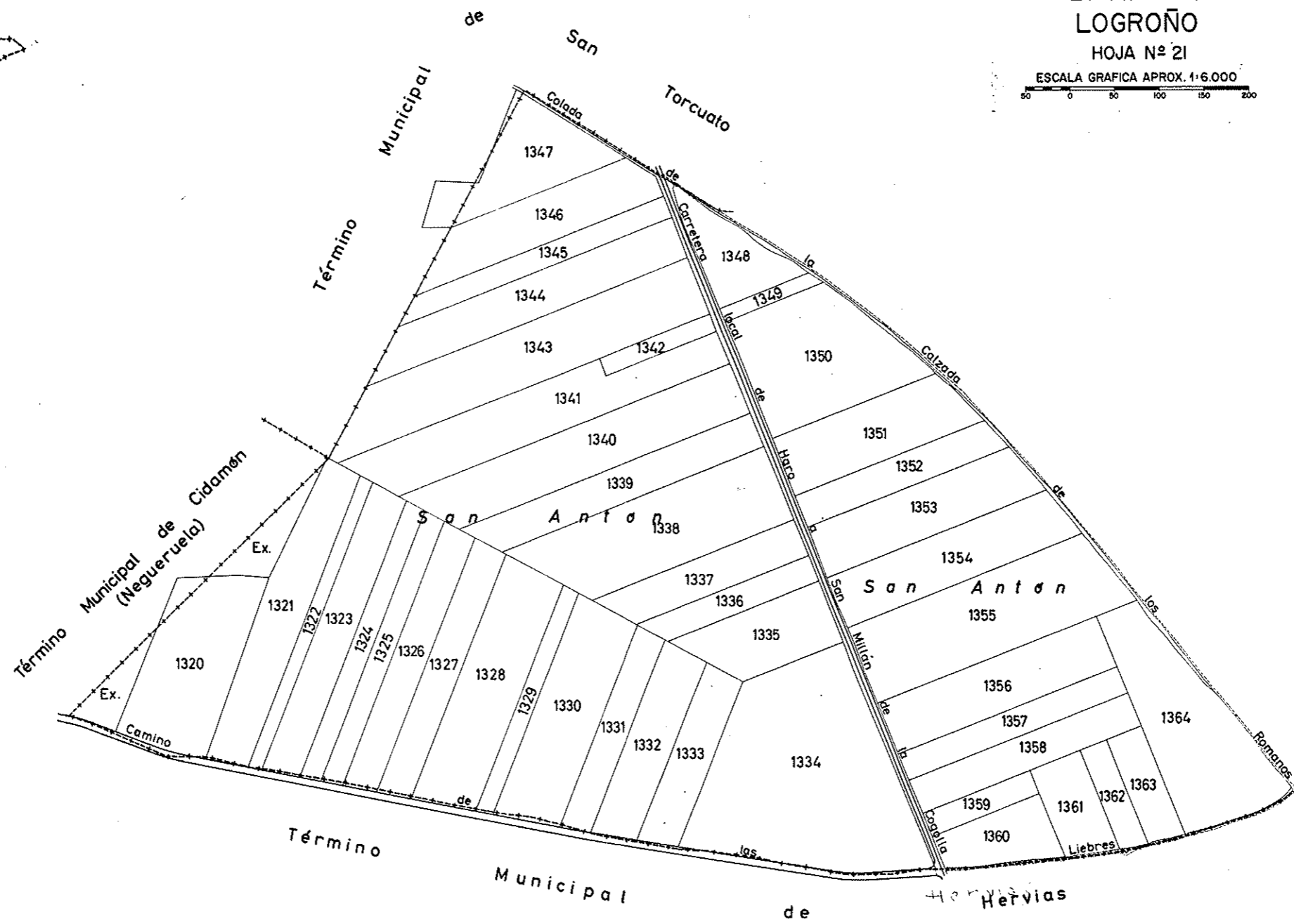


NOTA:
Este plano parcial debe ser desglosado del título para ser unido a las escrituras en que consten las sucesivas transmisiones de la finca.



PLANO DE LA ZONA CONCENTRADA DE
BAÑARES
LOGROÑO
 HOJA Nº 21
 ESCALA GRAFICA APROX. 1:6.000

00004

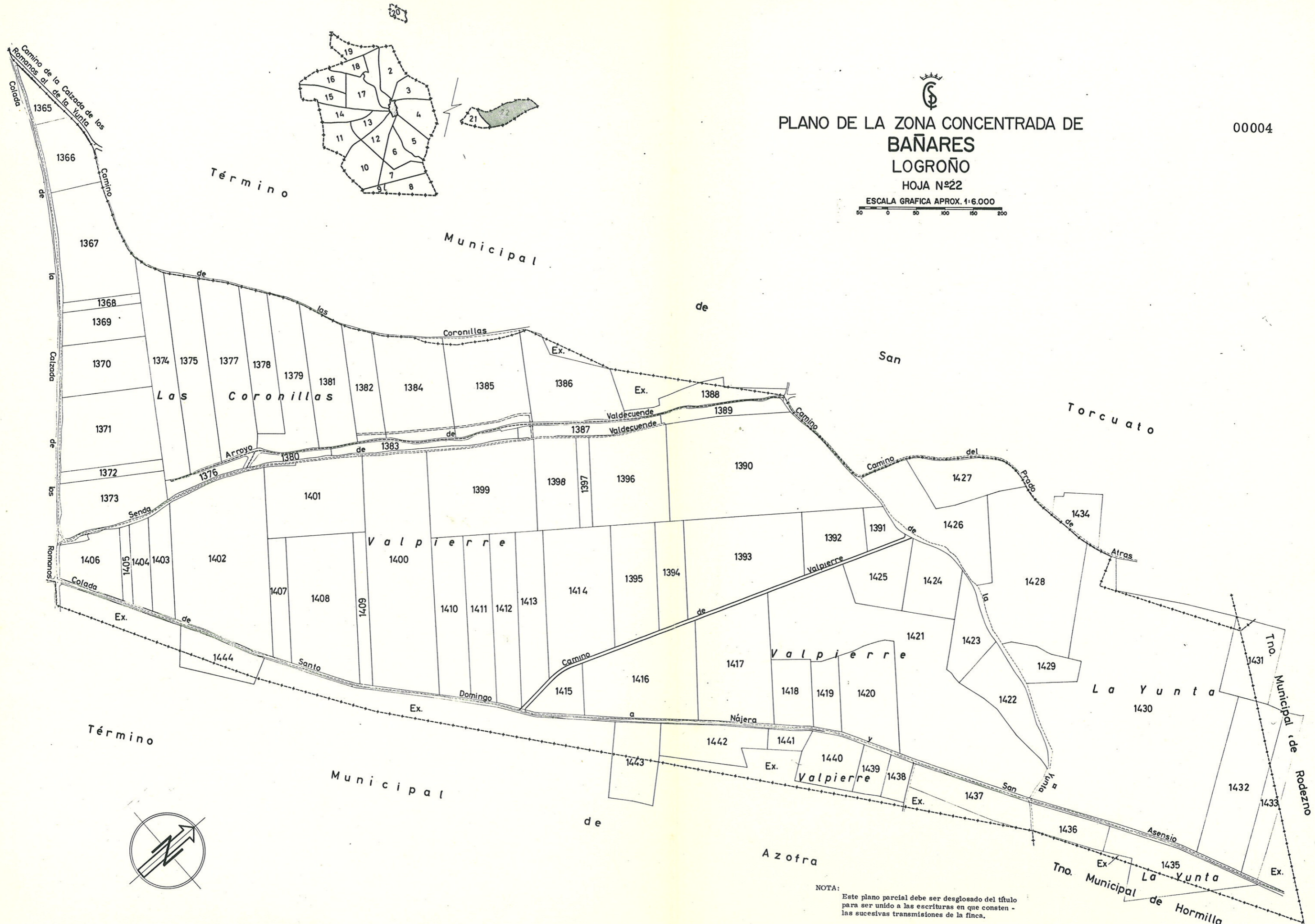
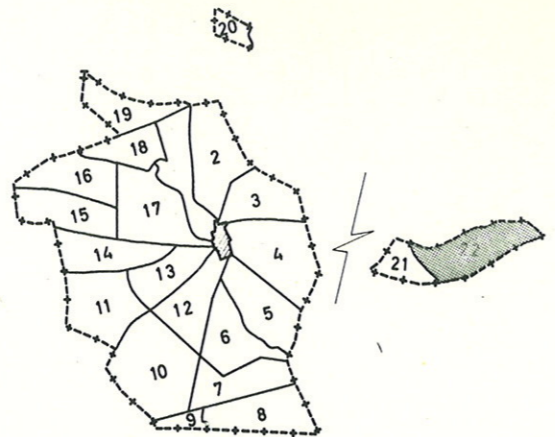


NOTA:
 Este plano parcial debe ser desglosado del título para ser unido a las escrituras en que consten las sucesivas transmisiones de la finca.


PLANO DE LA ZONA CONCENTRADA DE
BAÑARES
LOGROÑO
 HOJA Nº22

00004

ESCALA GRAFICA APROX. 1:6.000

NOTA:
 Este plano parcial debe ser desglosado del título
 para ser unido a las escrituras en que consten -
 las sucesivas transmisiones de la finca.