




- **FOTO GEORREFERENCIADA**



La geo-localización de fotos, es una función que permite añadir a una fotografía, la ubicación geográfica en la que fue tomada.

Este año, en las Solicitudes de Alegaciones Sigpac es obligatorio añadir fotografías georreferenciadas en el apartado de **Documentación** de Solicitudes de modificación Sigpac.

- **¿EN QUÉ CASOS HAY QUE ADJUNTAR UNA FOTOGRAFÍA GEOREFERENCIADA?**

- **Alegaciones SIGPAC**

<b>12</b>	Reinicio de la actividad agraria en un recinto afectado por alguna de las siguientes incidencias: <b>117 (cultivo abandonado)</b> , <b>158 (barbecho declarado &gt; 5 años)</b> , <b>159</b>
-----------	--

- **¿CÓMO HAY QUE TOMAR LA FOTOGRAFÍA?**

Para tomar la fotografía nos situaremos dentro del recinto, buscando el centro de forma aproximada, de forma que se abarque la mayor parte de su superficie.

Se entregará una única foto por cada recinto alegado y, en los casos de fincas grandes o con forma irregular, podrán entregarse 2 fotos.

Para remitir las fotos, tomadas con el móvil, hay que hacerlo por correo electrónico a la persona que va a tramitar la solicitud, o mediante USB, con el fin de asegurarnos que los datos de localización no se pierden

- **INSTRUCCIONES PARA HABILITAR LA FUNCIÓN DE LOCALIZACIÓN DE LA CÁMARA EN TERMINALES MÓVILES.**

En los ajustes del teléfono, para cualquier modelo, activamos la función de localización y además es necesario activar la función de **localización de la cámara del móvil**, a continuación os explicamos como se hace en función de los modelos.



## CONFIGURACION EN iOS

### Paso 1

Lo primero que tenemos que hacer es dirigirnos a los ajustes del teléfono y señalar la pestaña de “Privacidad”

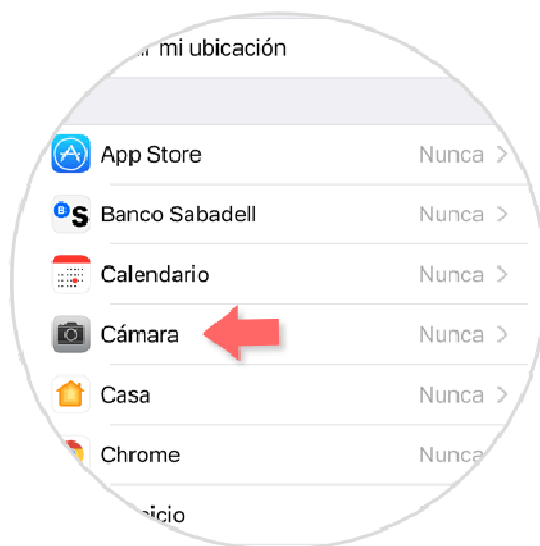


### Paso 2

Dentro de este apartado, debemos situarnos en “Localización”.



Dentro de localización debemos seleccionar “Cámara”.



Una vez aquí tenemos que marcar la opción **“cuando se use la app”**

[www.larioja.org](http://www.larioja.org)



**Gobierno  
de La Rioja**

Agricultura, Ganadería  
y Medio Ambiente

Dirección General de  
Agricultura y Ganadería

Avda. de La Paz 8-10  
26071-Logroño. La Rioja

Teléfono: 941 291100  
Fax: 941 291602

**Servicio de Gestión de  
Mercados**



## CONFIGURACIÓN ADROID

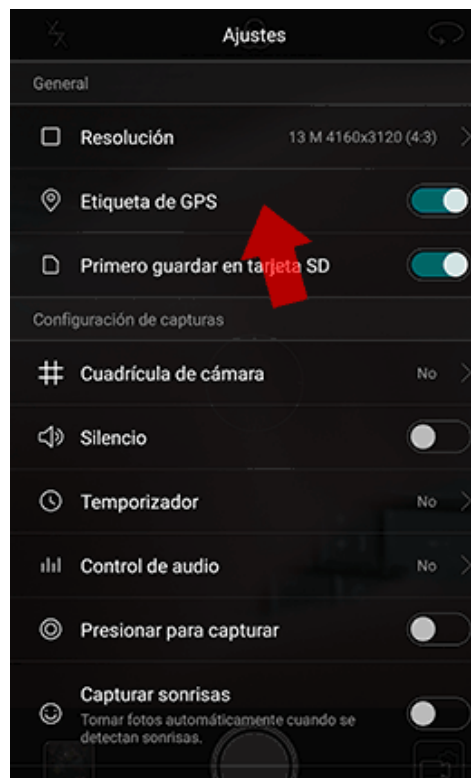
### Paso 1

Para usar este método **accedemos a la cámara del equipo** y posteriormente, con la **cámara abierta**, a las opciones del menú de configuración de **AJUSTES (ajustes de la cámara, no del móvil)**:

### Paso 2

Según modelos, aparecerá un ajuste para localización de las fotografías :

- Servicios de ubicación (activar)
- Localización GPS (activar)
- Etiqueta de GPS (activar)



### Paso 3

Allí será necesario activar el interruptor **Etiqueta de GPS** para que el sistema registre la ubicación de la fotografía.