


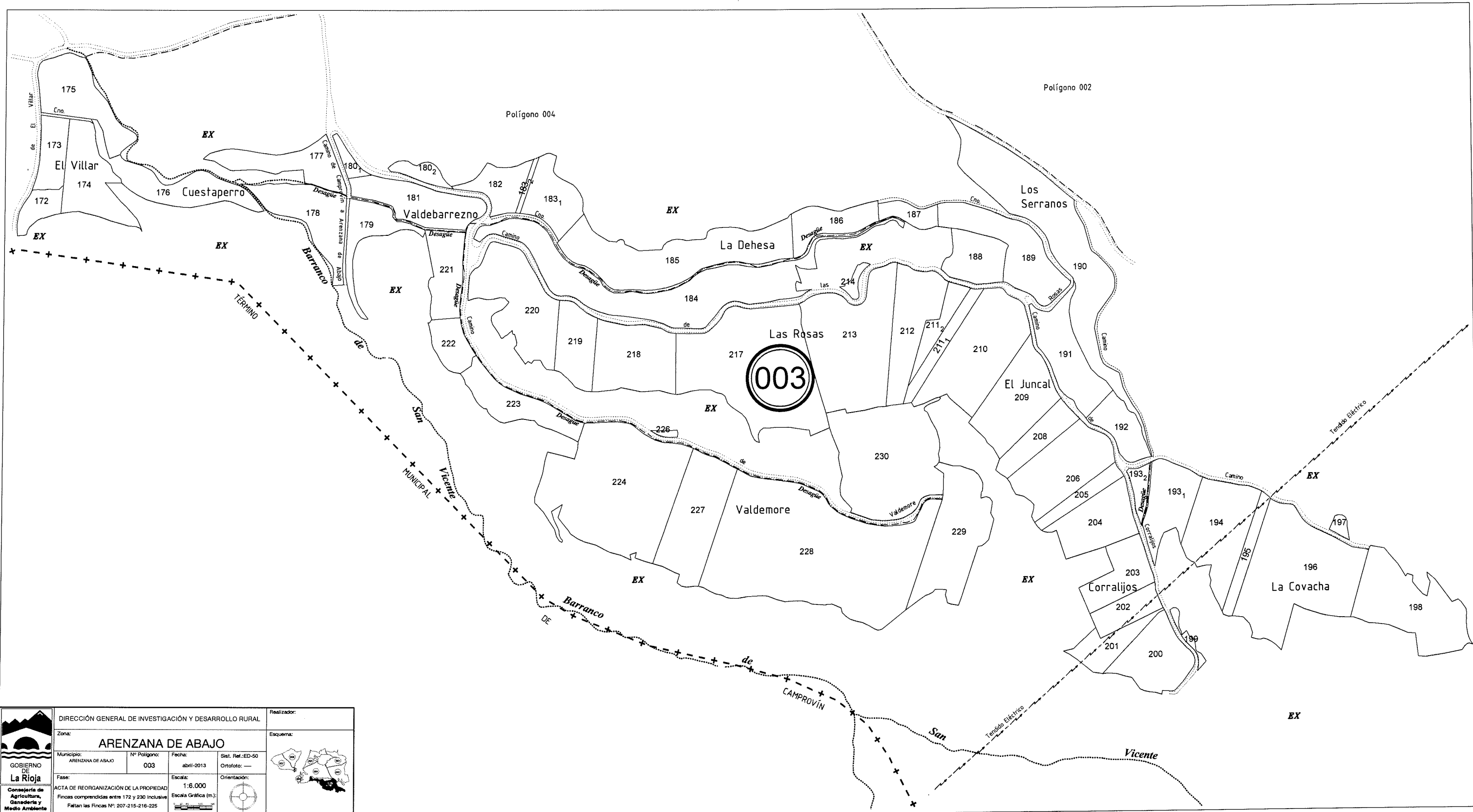





<p>GOBIERNO DE LA RIOJA</p> <p>Consejería de Agricultura, Ganadería y Medio Ambiente</p>	DIRECCIÓN GENERAL DE INVESTIGACIÓN Y DESARROLLO RURAL				Realizador:	
	Zona: ARENZANA DE ABAJO					
	Municipio: ARENZANA DE ABAJO	Nº Polígono: 001	Fecha: abril-2013	Sist. Ref.: ED-50	Ortofoto: —	
	Fase: ACTA DE REORGANIZACIÓN DE LA PROPIEDAD			Escala: 1:6.000	Orientación:	
Fincas comprendidas entre 1 y 92 Inclusive			Escala Gráfica (m.):			
Faltan Nº Fincas: 3-27-35-40-44-66-75-82-85						





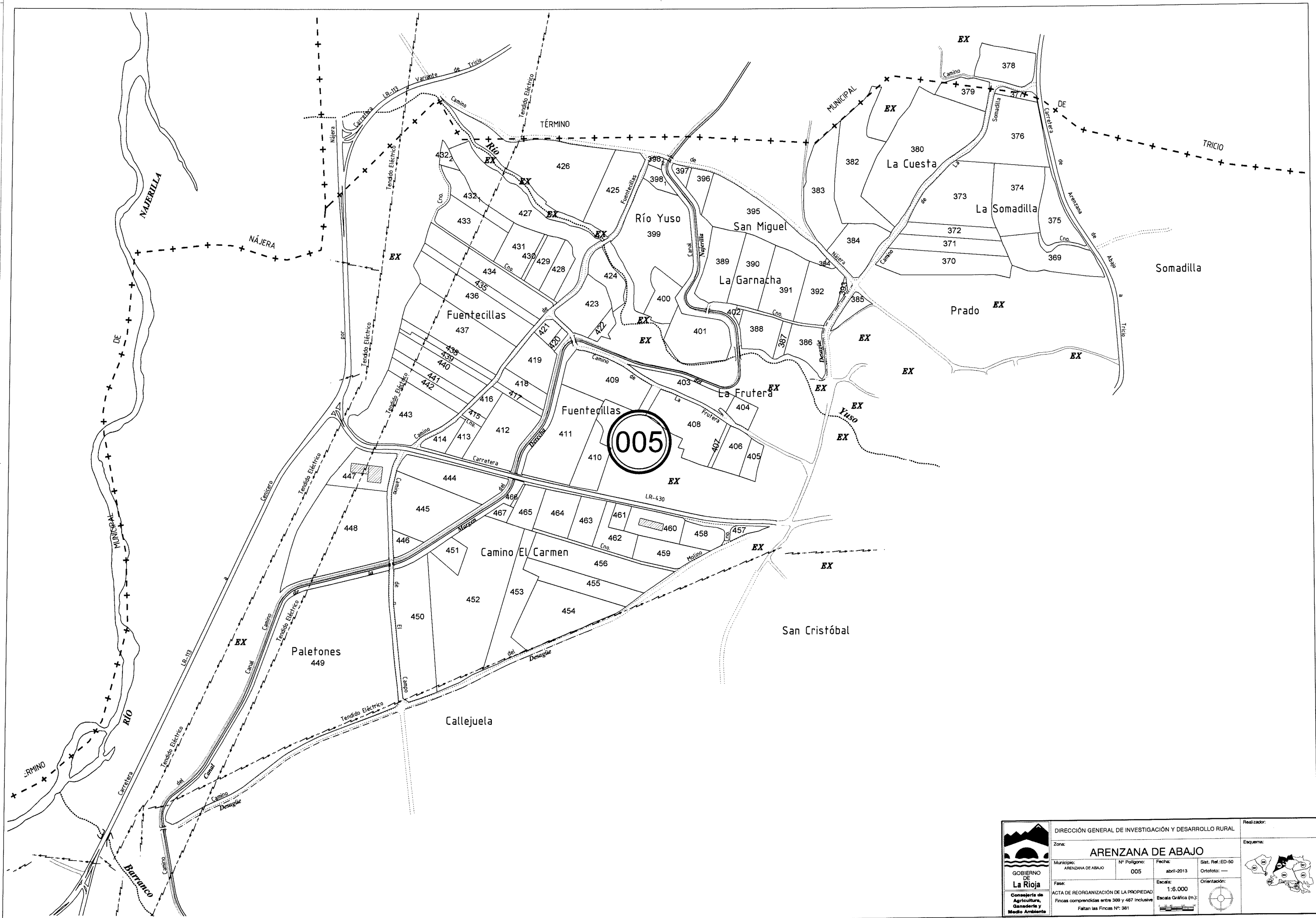
 <p>GOBIERNO DE La Rioja</p> <p>Consejería de Agricultura, Ganadería y Medio Ambiente</p>	DIRECCIÓN GENERAL DE INVESTIGACIÓN Y DESARROLLO RURAL				Realizador:	
	Zona: ARENZANA DE ABAJO					Esquema:
	Municipio: ARENZANA DE ABAJO	Nº Polígono: 002	Fecha: abril-2013	Sist. Ref.: ED-50	Ortofoto: ----	
	Fase: ACTA DE REORGANIZACIÓN DE LA PROPIEDAD		Escala: 1:6.000	Orientación:		
Fincas comprendidas entre 93 y 171 Inclusive		Escala Gráfica (m.):				
Faltan las Fincas Nº 106-107						







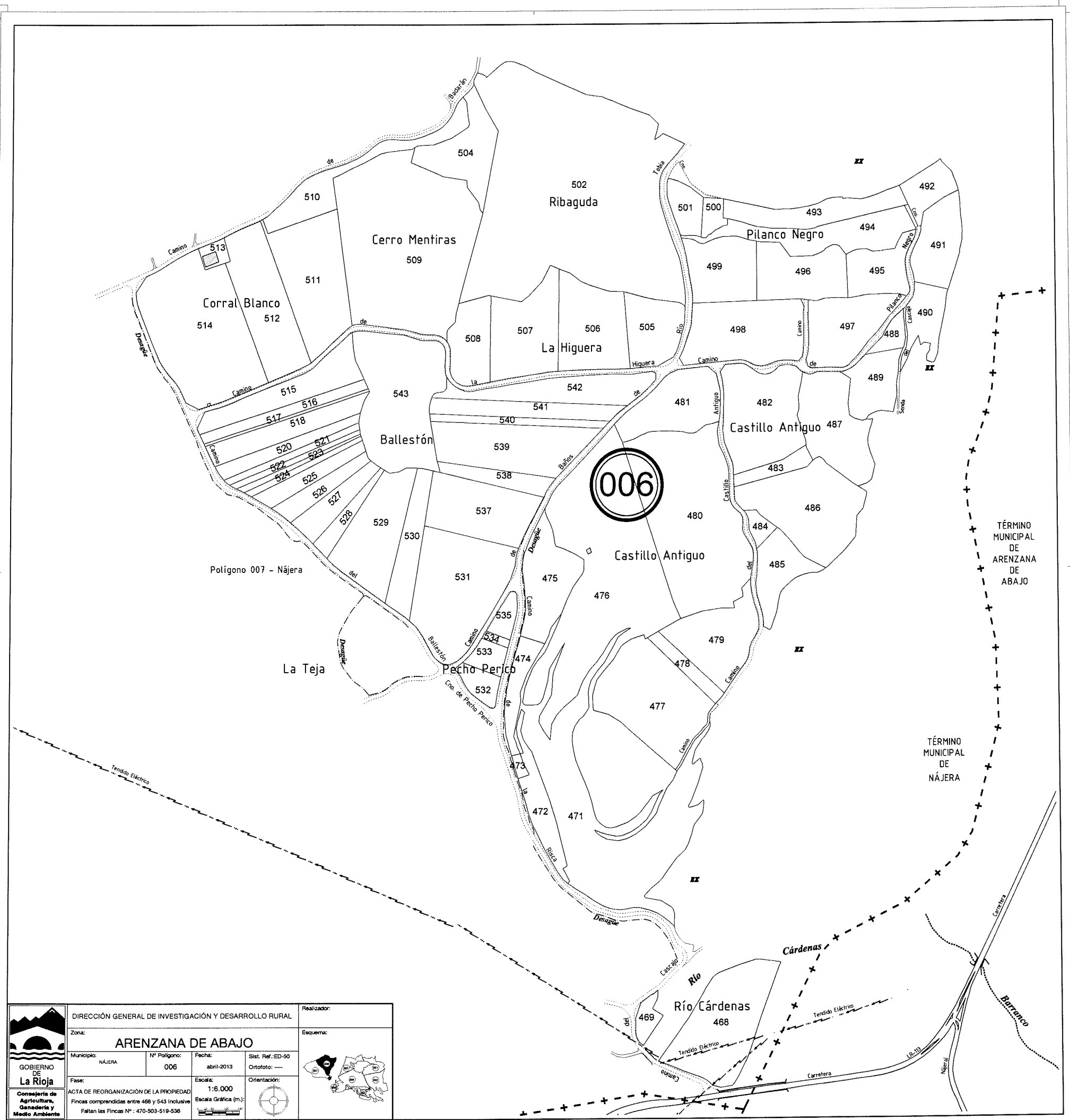
 <p>GOBIERNO DE La Rioja Consejería de Agricultura, Ganadería y Medio Ambiente</p>	DIRECCIÓN GENERAL DE INVESTIGACIÓN Y DESARROLLO RURAL				Realizador:	
	Zona: ARENZANA DE ABAJO					Esquema:
	Municipio: ARENZANA DE ABAJO	Nº Polígono: 003	Fecha: abril-2013	Sist. Ref.: ED-50	Ortofoto: —	
	Fase: ACTA DE REORGANIZACIÓN DE LA PROPIEDAD		Escala: 1:6.000	Orientación:		
Fincas comprendidas entre 172 y 230 inclusive		Escala Gráfica (m.):				
Faltan las Fincas Nº: 207-215-216-225						






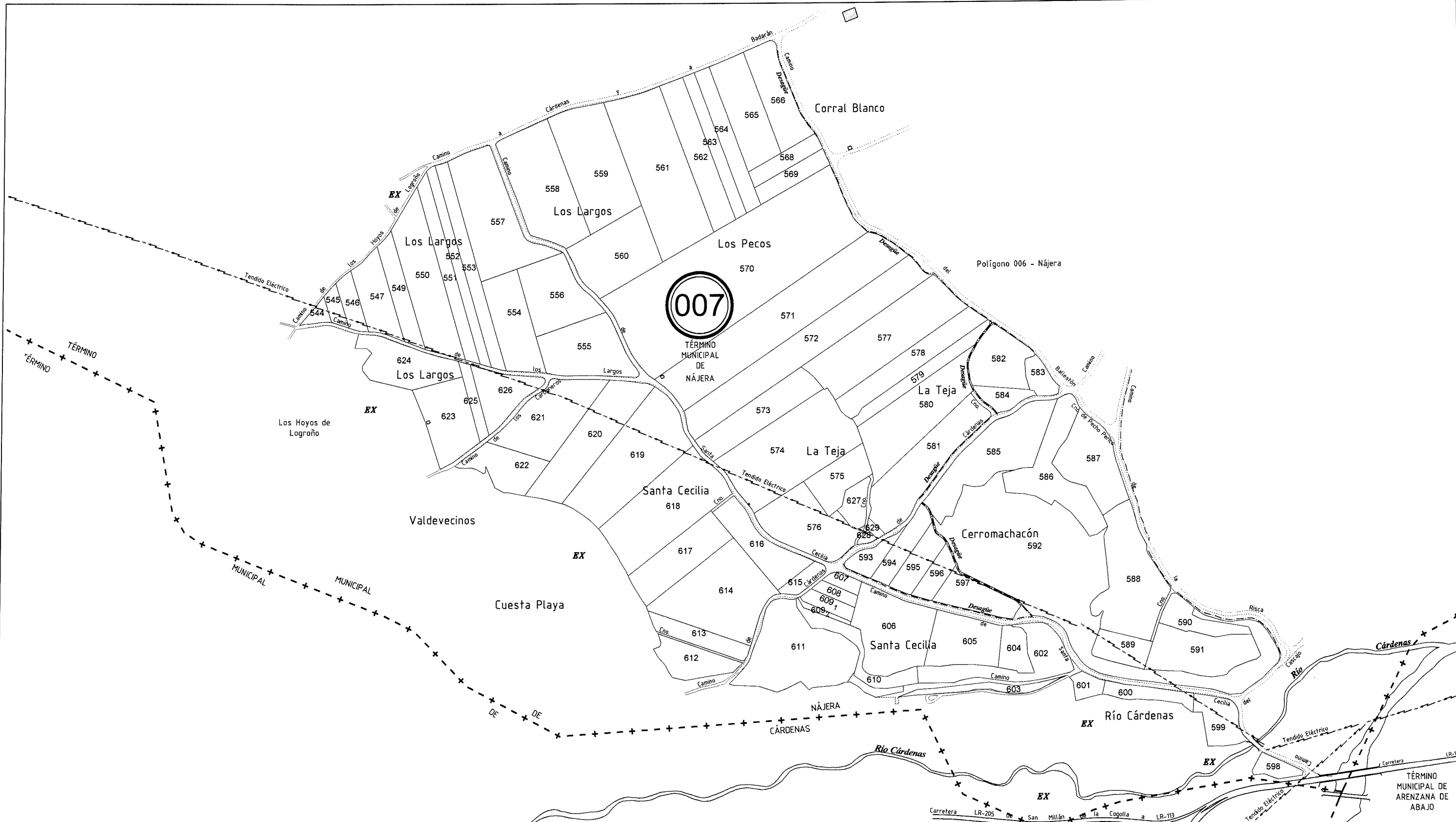
 <p>GOBIERNO DE La Rioja Consejería de Agricultura, Ganadería y Medio Ambiente</p>	DIRECCIÓN GENERAL DE INVESTIGACIÓN Y DESARROLLO RURAL				Realizador:	
	Zona: ARENZANA DE ABAJO					Esquema:
	Municipio: ARENZANA DE ABAJO	Nº Polígono: 004	Fecha: abril-2013	Sist. Ref.: ED-90	Ortofoto: —	
	Fase: ACTA DE REORGANIZACIÓN DE LA PROPIEDAD Finca comprendidas entre Nº 231 y 368 inclusive Faltan las Finca Nº: 258-277-334			Escala: 1:6.000 Escala Gráfica (m.):	Orientación:	



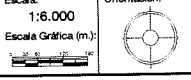


 GOBIERNO DE LA RIOJA Consejería de Agricultura, Ganadería y Medio Ambiente	DIRECCIÓN GENERAL DE INVESTIGACIÓN Y DESARROLLO RURAL			Realizador:
	Zona: ARENZANA DE ABAJO			
	Municipio: ARENZANA DE ABAJO	Nº Polígono: 005	Fecha: abril-2013	Sist. Ref.: ED-50 Ortofoto: —
	Fase: ACTA DE REORGANIZACIÓN DE LA PROPIEDAD		Escala: 1:6.000	Orientación: 
Faltan las Fincas Nº: 381			 Escala Gráfica (m.):	 Esquema:



 <p>GOBIERNO DE LA RIOJA Consejería de Agricultura, Ganadería y Medio Ambiente</p>	DIRECCIÓN GENERAL DE INVESTIGACIÓN Y DESARROLLO RURAL				Realizador:	
	ARENZANA DE ABAJO					
	Zona:	Municipio: NÁJERA	Nº Polígono: 006	Fecha: abril-2013	Sist. Ref.: ED-50	
	Fase:	ACTA DE REORGANIZACIÓN DE LA PROPIEDAD		Escala: 1:6.000	Ortofoto: —	
	Fincas comprendidas entre 468 y 543 inclusive			Escala Gráfica (m.):		
Faltan las Fincas Nº: 470-503-519-536						



 <p>GOBIERNO DE LA RIOJA Consejería de Agricultura, Ganadería y Medio Ambiente</p>	DIRECCIÓN GENERAL DE INVESTIGACIÓN Y DESARROLLO RURAL				Realizador:	
	Zona: ARENZANA DE ABAJO					Esquema:
	Municipio: NÁJERA	Nº Polígono: 007	Fecha: abril-2013	Sist. Ref.: ED-50	Ortofoto: —	
	Fase: ACTA DE REORGANIZACIÓN DE LA PROPIEDAD		Escala: 1:6.000	Orientación:		
Fincas comprendidas entre 544 y 628 Inclusive		Escala Gráfica (m.):				
Faltan las Fincas Nº: 548-567						