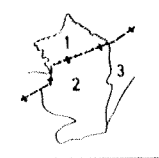




H O J A N ° 2

DIRECCION REGIONAL DE INGENIERIA DE OBRAS PUBLICAS	término o zona: <b>SANTURDE</b>				
	provincia:	escala:	nº polig:	fecha plan:	realizado:
	LA RIOJA	1:6.000	1		E. M. F.
	observaciones: ACTA DE REORGANIZACION				



HOJA No 1

Calzada

de

Camino

Domingo

de

la

de

Camino

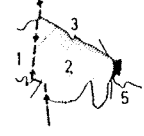
Limite



HOJA No 3

HOJA No 5

DIRECCION REGIONAL DE ESTRUCTURA RURAL	término o zona: <b>SANTURDE</b>				
	provincia:	escala:	nº polig:	fecha plano:	realizador:
	LA RIOJA	1:6000	2		E. M. F.
	observaciones: ACTA DE REORGANIZACION				

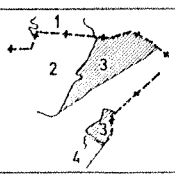


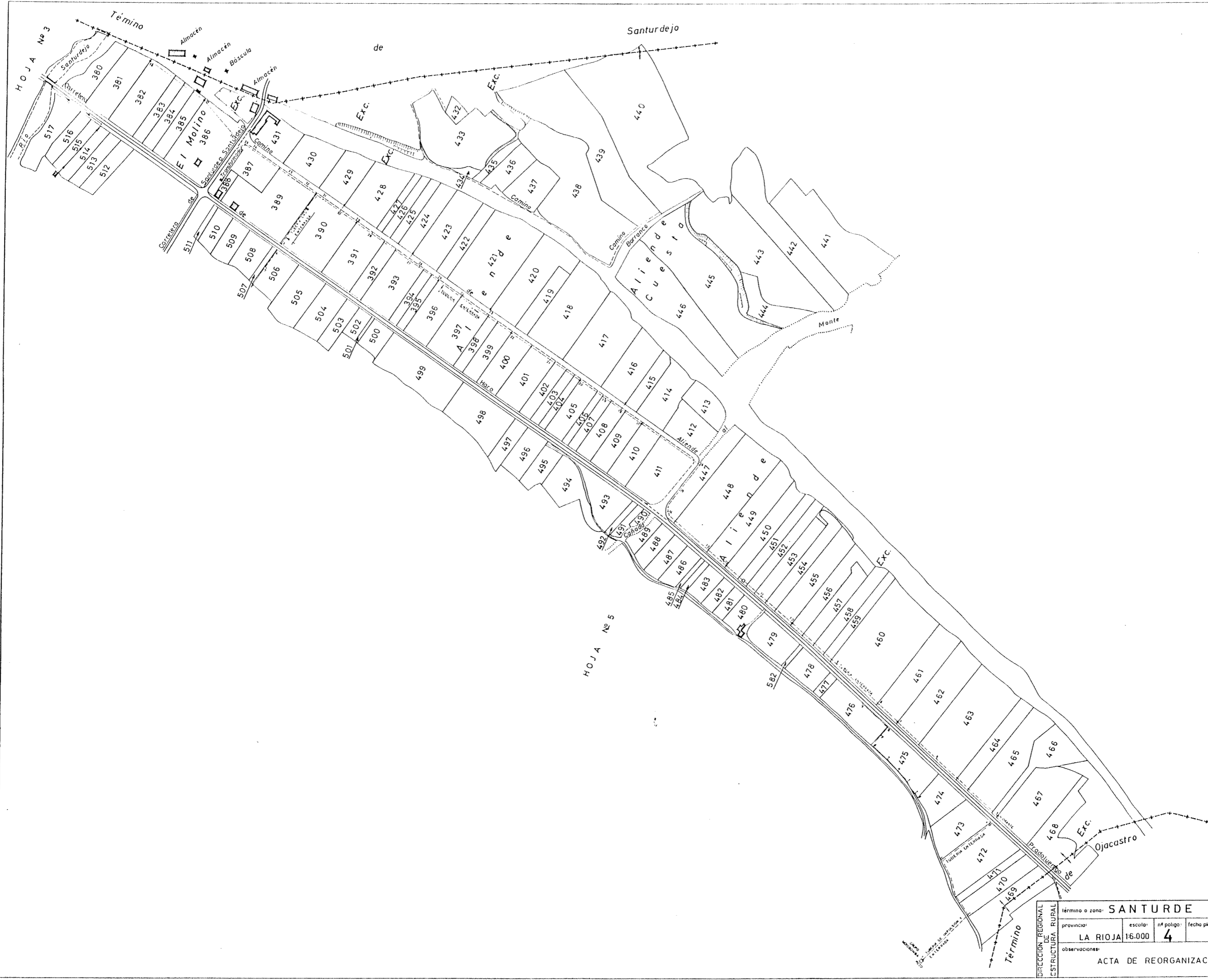


HOJA Nº 2

HOJA Nº 4

DIRECCION REGIONAL DE RURAL	término o zona: <b>SANTURDE</b>				
	provincia:	escala:	nº polígono:	fecha plano:	realizador:
	LA RIOJA	1:6.000	<b>3</b>		E. M. F.
	observaciones: ACTA DE REORGANIZACION				





DIRECCION REGIONAL DE ESTRUCTURA RURAL	término o zona: <b>SANTURDE</b>				
	provincia:	escala:	nº polígono:	fecha plano:	realizador:
	LA RIOJA	16.000	4		E. M. F.
	observaciones: <b>ACTA DE REORGANIZACION</b>				

