

Ficha Municipal - 2017

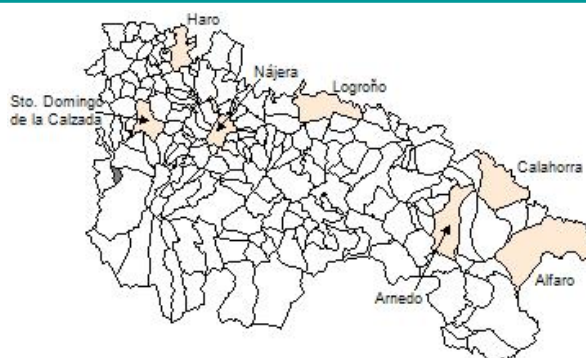
Comunidad Autónoma de La Rioja



Gobierno de La Rioja
Consejería de
Administración Pública
y Hacienda



Instituto
de Estadística
de La Rioja



1. Datos Generales

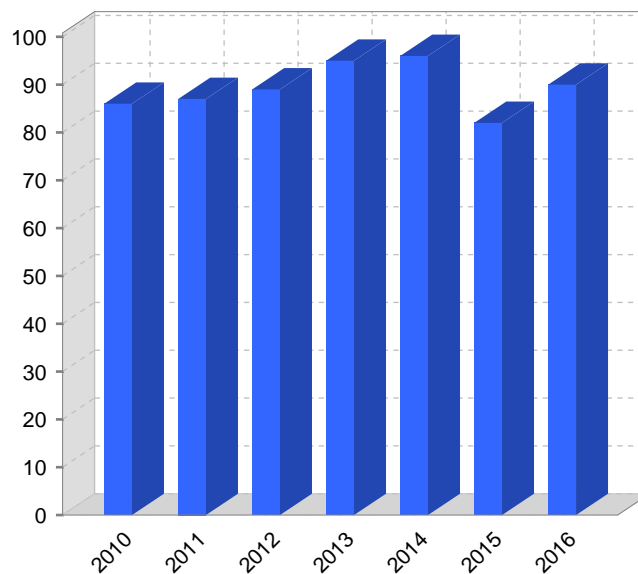
Código INE	26183	Superficie municipal (Km ²)	6,44
Municipio	Zorraquín	Altitud máxima del núcleo principal del municipio (m)	862
Partido judicial	Haro	Distancia a la capital	62
Zona de salud	Santo Domingo de la Calzada	Número de núcleos	2

2. Evolución Demográfica

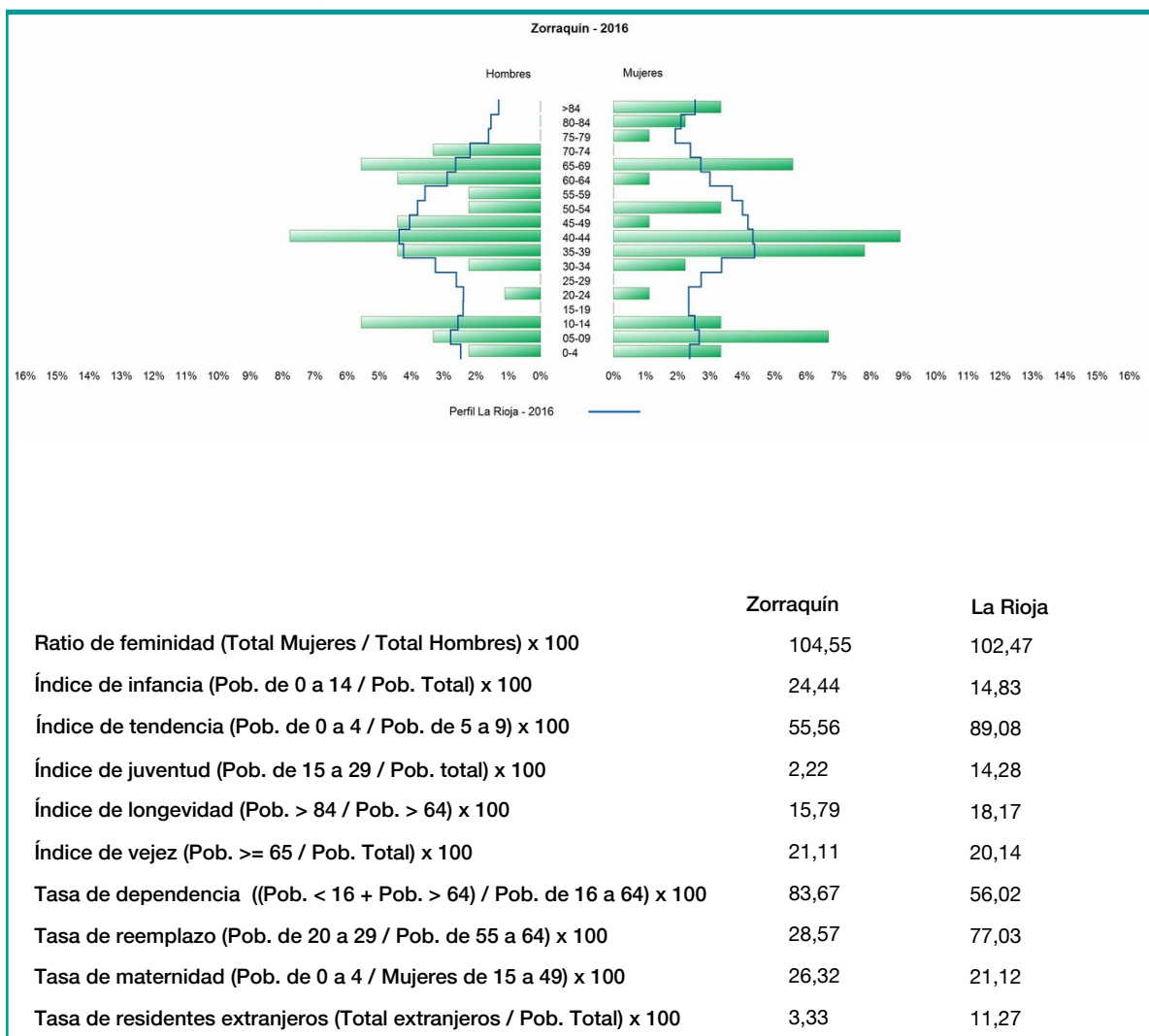
Padrón	2010	2011	2012	2013	2014	2015	2016
Total	86	87	89	95	96	82	90
Hombres	43	44	43	48	47	37	44
Mujeres	43	43	46	47	49	45	46
Densidad	13,4	13,5	13,8	14,8	14,9	12,7	14,0

Padrón municipal de habitantes

Censo	1991	2001	2011
Total	25	57	88
Hombres	18	30	44
Mujeres	3	27	44
Extranjeros	43		9



3. Pirámide, índices y tasas de Población (1/1/2016)



4. Movimiento Natural de la Población

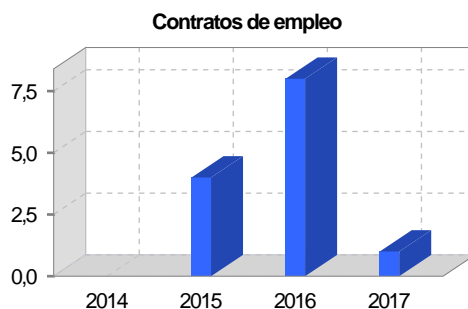
	2010	2011	2012	2013	2014	2015
Nacimientos		2		2	1	
Defunciones	1			1		
Matrimonios	1	1				
Crecimiento vegetativo	-1	2		1	1	
Tasa bruta de mortalidad	11,56			10,47		
Tasa bruta de natalidad		22,73		20,94	11,24	
Tasa bruta de nupcialidad	11,56	11,36				

5. Mercado Laboral. (a 31 de marzo)

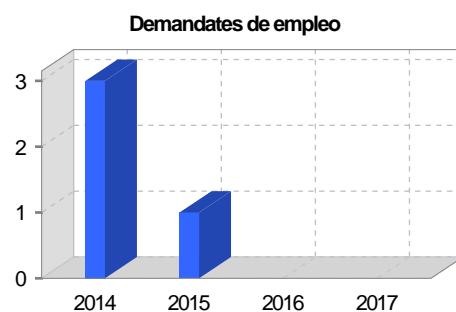
Afiliados en alta laboral en la Seguridad Social (2017)

Total	Régimen general y otros	Autónomo no agrario	Autónomo agrario (SETA)
47	35	11	1

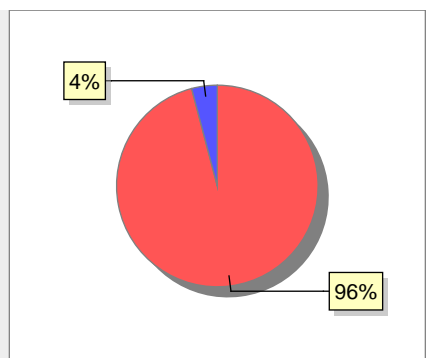
Contratos	2014	2015	2016	2017
Total		4	8	1
Hombres		2	4	1
Mujeres		2	4	



Paro registrado	2014	2015	2016	2017
Total	3	1		
Hombres	2	1		
Mujeres	1			



6. Catastro



● Superficie rústica (Ha.)	650,43
● Superficie urbana (Ha.)	27,87

Titulares 2016

Urbano	641
Rústico	199
Urbano/Rústico	749

Unidades Rústicas 2015

Parcelas	990
Subparcelas	1.050

Valor Catastral Rústico 2015

Valor (Miles de Euros)	178,56
------------------------	--------

Valor Catastral Urbano 2015 (Miles de Euros)

Valor catastral del suelo	3.049,71
Valor catastral de la construcción	7.884,39

Unidades Urbanas 2015

Industrial	59
Residencial	506
Terciario y comercial	3
Equipamiento	5
Suelo vacante	186
Edificio Singular	1

Superficie Urbana 2015

Superficie edificada	7,51
Superficie sin edificar	20,36

7. Ganadería - 2016

	Cabezas ganaderas	Unidades ganaderas
Aves		
Gallinas		
Pollos		
Bovinos	112	112,00
Terneros de cebo		
Vacas de carne	112	112,00
Vacas de ordeño		
Conejas		
Conejas		
Ovinos y Caprinos	92	13,80
Cabras	46	6,90
Ovejas	46	6,90
Porcinos		
Cerdas		
Cerdos de cebo		

45% Bovino 112 55% Ovino y caprino 92

8. Distribución General del Terreno - 2016

	Total	Regadío	Secano
Total Municipal	643	17	626
Tierras de cultivo	14	2	12
Barbecho y otras tierras	5	1	4
Cultivos herbáceos	9	1	8
Cultivos leñosos			
Tierras para pastos	125	12	113
Pastizales	105		105
Prados naturales	20	12	8
Terreno forestal	423	3	420
Monte abierto	3		3
Monte leñoso	95		95
Monte maderable	325	3	322
Otras superficies	81		81
Erial a pastos	36		36
Espartizal			
Ríos y lagos	2		2
Superficie no agrícola	41		41
Terreno improductivo	2		2

13% 2% 19% 66%

● Tierras de cultivo 14 ● Tierras para pastos 125 ● Terreno forestal 423
● Otras superficies 81

9. Distribución de cultivos herbáceos (Ha.) - 2016

	Secano	Regadío	Total
Total cultivos herbáceos	8	1	9
Cereales grano			
Leguminosas grano			
Patata		1	1
Cultivos industriales			
Flores y plantas			
Cultivos forrajeros	8		8
Hortalizas			

11% 89%

● Patata 1 ● Cultivos forrajeros 8

10. Distribución de cultivos leñosos (Ha.) - 2016

	Secano	Regadío	Total
Total cultivos leñosos			
Cítricos			
Frutales			
Viñedo			
Olivar			
Otros cultivos leñosos			
Viveros			

SIN DATOS

11. Parque de Vehículos

	2008	2009	2010	2011	2012	2013	2014	2015	2016
Total vehículos	60	59	66	71	71	66	74	74	78
Automóviles	33	32	33	37	39	36	43	43	49
Motos	5	4	4	4	3	3	3	3	4
Furgonetas y Camiones	16	17	21	22	22	20	19	21	18
Autobuses	0	0	0	0	0	0	0	0	
Tractores industriales	0	0	0	0	0	0	0	0	
Otros vehículos	6	6	8	8	7	7	9	7	7

12. Entidades Financieras

	2011	2012	2013	2014	2015	2016
Entidades financieras de Depósito	0	0	0	0	0	0
Entidades Financieras de Crédito	0	0	0	0	0	0

13. Salud

	2012	2013	2014	2015	2016
Centros de salud	0	0	0	0	0
Consultorios	1	1	1	1	1
Farmacias	0	0	0	0	0
Botiquines	0	0	0	0	0

14. Espacios Deportivos

	2015	2016
Campos de tiro	0	0
Campos de golf	0	0
Campos de futbol	0	0
Rocodromos	0	0
Pistas de petanca	0	0
Pistas de padel	0	0
Pistas de atletismo	0	0
Piscinas cubiertas	0	0
Pistas de squash	0	0
Pistas polideportivas	1	1
Pistas de tenis	1	1
Piscinas al aire libre	1	1
Pabellones polideportivos	0	0
Pabellones con fronton	0	0
Frontones	1	1

15. Turismo - 2017

	Establecimientos	Habitaciones	Plazas
Hoteles			
Casas rurales	1	7	12
Restaurantes	1		26
Hostales			
Pensiones			
Turismo activo			
Agencias de viajes			
Apartamentos	2	61	195
Campings			
Albergues turísticos			
Empresas organizadoras de congresos y reuniones			

16. Conectividad: Banda ancha Fija

Entidad Municipal	Caudal de Bajada	Fibra optica de centralita	Fibra optica hasta el Hogar
Zorraquín	6 Mb	NO	NO

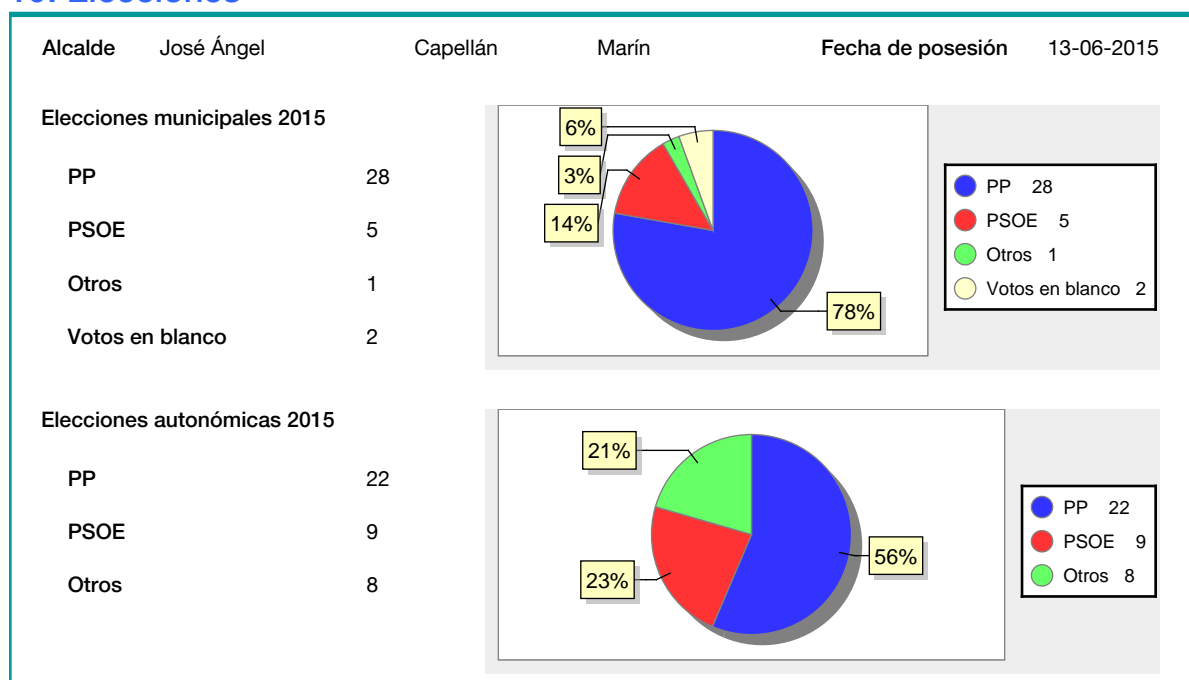
17. Conectividad: Banda ancha Movil

Entidad Municipal	Caudal de Bajada	UMTS
Zorraquín		NO

18. Presupuestos Municipales



19. Elecciones



20. Educación - Curso 2016 / 2017 - Centros públicos

Educación Infantil 2º Ciclo, Primaria y Especial		ESO, Bachillerato y Ciclos Formativos	
Institución educativa		Institución educativa	
CRA	Sin centro rural agrupado	Centros	0
Colegios	0	Alumnado	
Alumnado		ESO	0
Alumnos	0	Bachillerato	0
		Ciclos Formativos	0

SIN DATOS

21. Educación - Curso 2016 / 2017 - Centros privados

Educación Infantil 2º Ciclo, Primaria y Especial		ESO, Bachillerato y Ciclos Formativos	
Institución educativa		Institución educativa	
Colegios	0	Centros	0
Alumnado		Alumnado	
Alumnos	0	ESO	0
		Bachillerato	0
		Ciclos Formativos	0

SIN DATOS