

Ficha Municipal - 2017

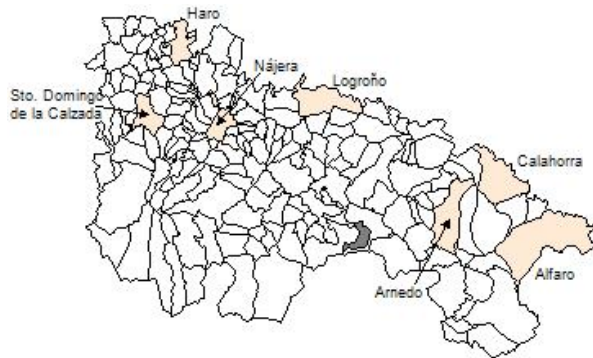
Comunidad Autónoma de La Rioja



Gobierno de La Rioja
Consejería de
Administración Pública
y Hacienda



Instituto
de Estadística
de La Rioja



1. Datos Generales

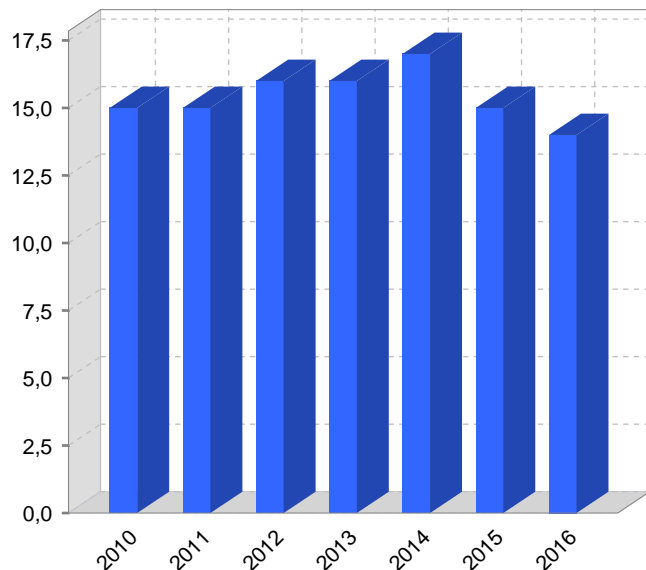
Código INE	26181	Superficie municipal (Km ²)	18,29
Municipio	Zarzosa	Altitud máxima del núcleo principal del municipio (m)	981
Partido judicial	Calahorra	Distancia a la capital	77
Zona de salud	Arnedo	Número de núcleos	2

2. Evolución Demográfica

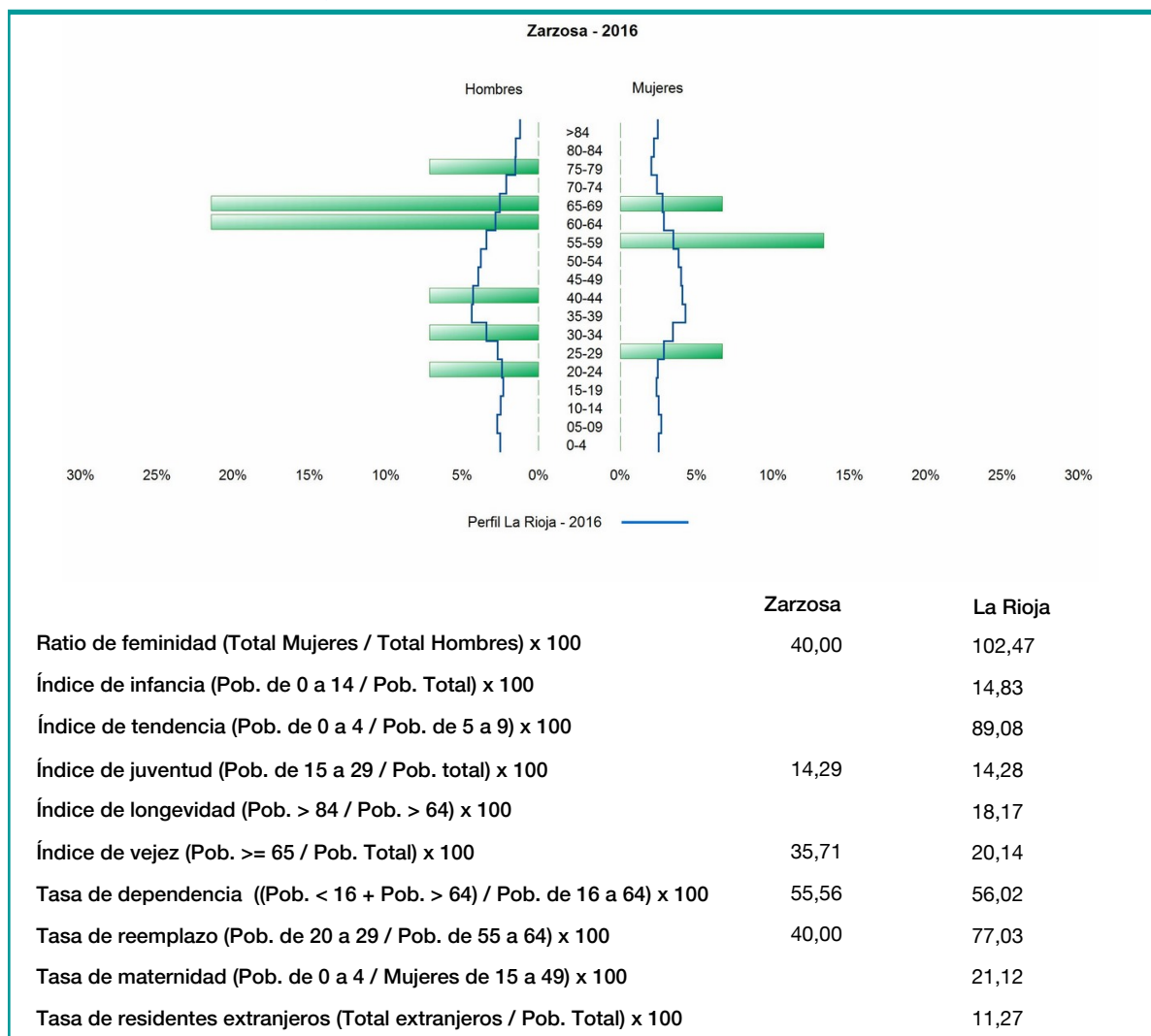
Padrón	2010	2011	2012	2013	2014	2015	2016
Total	15	15	16	16	17	15	14
Hombres	12	12	13	12	12	11	10
Mujeres	3	3	3	4	5	4	4
Densidad	0,8	0,8	0,9	0,9	0,9	0,8	0,8

Padrón municipal de habitantes

Censo	1991	2001	2011
Total	17	11	15
Hombres	12	9	12
Mujeres	5	2	3
Extranjeros			



3. Pirámide, índices y tasas de Población (1/1/2016)



4. Movimiento Natural de la Población

	2010	2011	2012	2013	2014	2015
Nacimientos						
Defunciones			1	1		
Matrimonios					1	
Crecimiento vegetativo			-1	-1		
Tasa bruta de mortalidad			62,50	60,61		
Tasa bruta de natalidad						
Tasa bruta de nupcialidad					62,50	

5. Mercado Laboral. (a 31 de marzo)

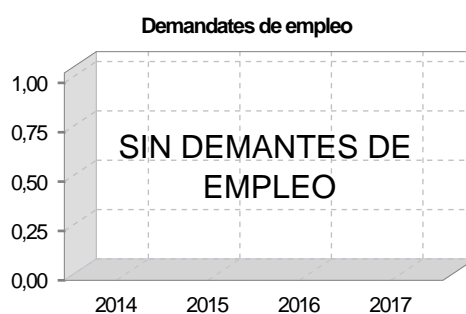
Afiliados en alta laboral en la Seguridad Social (2017)

Total	Régimen general y otros	Autónomo no agrario	Autónomo agrario (SETA)
2			2

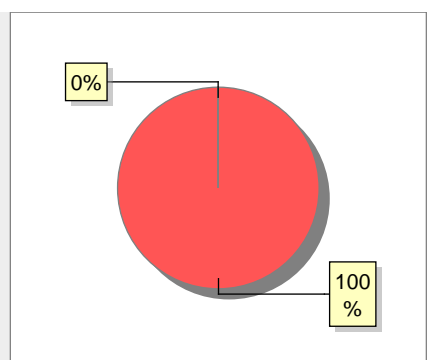
Contratos	2014	2015	2016	2017
Total				
Hombres				



Paro registrado	2014	2015	2016	2017
Total				



6. Catastro



● Superficie rústica (Ha.)	1.946,79
● Superficie urbana (Ha.)	1,05

Titulares 2016

Urbano	30
Rústico	4
Urbano/Rústico	33

Unidades Rústicas 2015

Parcelas	138
Subparcelas	118

Valor Catastral Rústico 2015

Valor (Miles de Euros)	198,57
------------------------	--------

Valor Catastral Urbano 2015 (Miles de Euros)

Valor catastral del suelo	178,97
Valor catastral de la construcción	389,37

Unidades Urbanas 2015

Industrial	10
Residencial	16
Equipamiento	3
Suelo vacante	14
Edificio Singular	1

Superficie Urbana 2015

Superficie edificada	0,67
Superficie sin edificar	0,38

7. Ganadería - 2016

	Cabezas ganaderas	Unidades ganaderas
Aves		
Gallinas		
Pollos		
Bovinos	170	168,00
Terberos de cebo	5	3,00
Vacas de carne	165	165,00
Vacas de ordeño		
Conejas		
Conejas		
Ovinos y Caprinos		
Cabras		
Ovejas		
Porcinos		
Cerdas		
Cerdos de cebo		

A pie chart with a single red slice representing 100% of the total. A legend below the chart shows a red circle next to the text 'Bovino 170'.

8. Distribución General del Terreno - 2016

	Total	Regadío	Secano
Total Municipal	1.828	1	1.827
Tierras de cultivo	1	1	
Barbecho y otras tierras			
Cultivos herbáceos	1	1	
Cultivos leñosos			
Tierras para pastos	365		365
Pastizales	365		365
Prados naturales			
Terreno forestal	1.293		1.293
Monte abierto	11		11
Monte leñoso	670		670
Monte maderable	612		612
Otras superficies	169		169
Erial a pastos	125		125
Espartizal			
Ríos y lagos	6		6
Superficie no agrícola	35		35
Terreno improductivo	3		3

A pie chart showing the distribution of land use. The legend below the chart is as follows:

- Red circle: Tierras de cultivo 1 (9%)
- Blue circle: Tierras para pastos 365 (20%)
- Green circle: Terreno forestal 1.293 (71%)
- Yellow circle: Otras superficies 169 (0%)

9. Distribución de cultivos herbáceos (Ha.) - 2016

	Secano	Regadío	Total
Total cultivos herbáceos		1	1
Cereales grano			
Leguminosas grano			
Patata		1	1
Cultivos industriales			
Flores y plantas			
Cultivos forrajeros			
Hortalizas			

A pie chart with a single red slice representing 100% of the total. A legend below the chart shows a red circle next to the text 'Patata 1'.

10. Distribución de cultivos leñosos (Ha.) - 2016

	Secano	Regadío	Total
Total cultivos leñosos			
Cítricos			
Frutales			
Viñedo			
Olivar			
Otros cultivos leñosos			
Viveros			

SIN DATOS

11. Parque de Vehículos

	2008	2009	2010	2011	2012	2013	2014	2015	2016
Total vehículos	13	13	13	15	14	14	16	17	18
Automóviles	6	7	6	6	5	5	6	6	7
Motos	1	1	1	1	1	1	2	2	2
Furgonetas y Camiones	6	5	6	8	8	8	8	9	9
Autobuses	0	0	0	0	0	0	0	0	0
Tractores industriales	0	0	0	0	0	0	0	0	0
Otros vehículos	0	0	0	0	0	0	0	0	0

12. Entidades Financieras

	2011	2012	2013	2014	2015	2016
Entidades financieras de Depósito	0	0	0	0	0	0
Entidades Financieras de Crédito	0	0	0	0	0	0

13. Salud

	2012	2013	2014	2015	2016
Centros de salud	0	0	0	0	0
Consultorios	0	0	0	0	0
Farmacias	0	0	0	0	0
Botiquines	0	0	0	0	0

14. Espacios Deportivos

	2015	2016
Campos de tiro	0	0
Campos de golf	0	0
Campos de futbol	0	0
Rocodromos	0	0
Pistas de petanca	0	0
Pistas de padel	0	0
Pistas de atletismo	0	0
Piscinas cubiertas	0	0
Pistas de squash	0	0
Pistas polideportivas	1	1
Pistas de tenis	0	0
Piscinas al aire libre	0	0
Pabellones polideportivos	0	0
Pabellones con fronton	0	0
Frontones	0	0

15. Turismo - 2017

	Establecimientos	Habitaciones	Plazas
Hoteles			
Casas rurales			
Restaurantes			
Hostales			
Pensiones			
Turismo activo			
Agencias de viajes			
Apartamentos			
Campings			
Albergues turísticos			
Empresas organizadoras de congresos y reuniones			

16. Conectividad: Banda ancha Fija

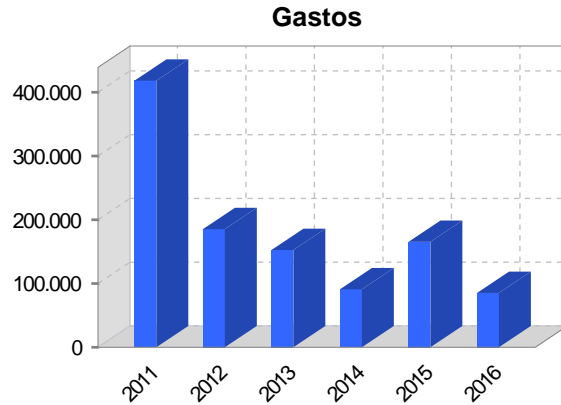
Entidad Municipal	Caudal de Bajada	Fibra optica de centralita	Fibra optica hasta el Hogar
Zarzosa	<1Mb	NO	NO

17. Conectividad: Banda ancha Movil

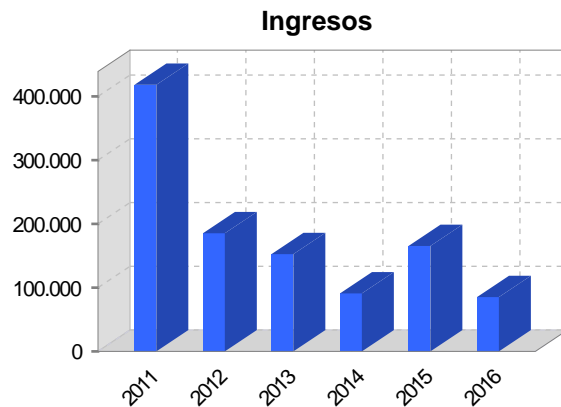
Entidad Municipal	Caudal de Bajada	UMTS
Zarzosa		NO

18. Presupuestos Municipales

Gastos por capitulos	2016
Gastos de Personal	8.400
Gastos en Bienes Corrientes y Servicios	57.780
Gastos Financieros	200
Transferencias Corrientes	10.280
Inversiones Reales	8.500
Transferencias de Capital	0
Activos Financieros	0
Pasivos Financieros	0



Ingresos por capitulos	2016
Impuestos Directos	31.000
Impuestos Indirectos	200
Tasas y Otros Ingresos	8.060
Transferencias Corrientes	9.000
Ingresos Patrimoniales	28.100
Enajenacion de Inversiones Reales	0
Transferencias de Capital	8.800
Activos Financieros	0
Pasivos Financieros	0

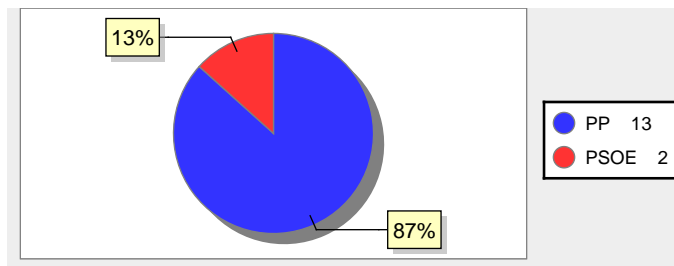


19. Elecciones

Alcalde José María Sáenz Blanco Fecha de posesión 13-06-2015

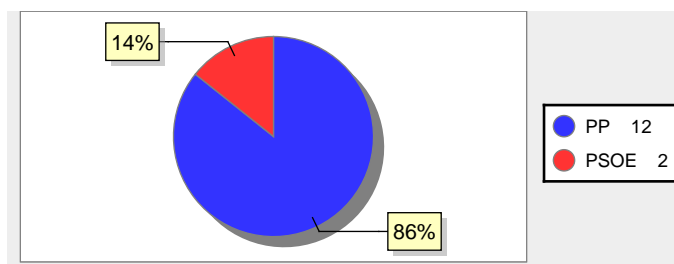
Elecciones municipales 2015

PP	13
PSOE	2



Elecciones autonómicas 2015

PP	12
PSOE	2



20. Educación - Curso 2016 / 2017 - Centros públicos

Educación Infantil 2º Ciclo, Primaria y Especial		ESO, Bachillerato y Ciclos Formativos	
Institución educativa		Institución educativa	
CRA	Sin centro rural agrupado	Centros	0
Colegios	0	Alumnado	
Alumnado		ESO	0
Alumnos	0	Bachillerato	0
		Ciclos Formativos	0

SIN DATOS

21. Educación - Curso 2016 / 2017 - Centros privados

Educación Infantil 2º Ciclo, Primaria y Especial		ESO, Bachillerato y Ciclos Formativos	
Institución educativa		Institución educativa	
Colegios	0	Centros	0
Alumnado		Alumnado	
Alumnos	0	ESO	0
		Bachillerato	0
		Ciclos Formativos	0

SIN DATOS