

Ficha Municipal - 2017

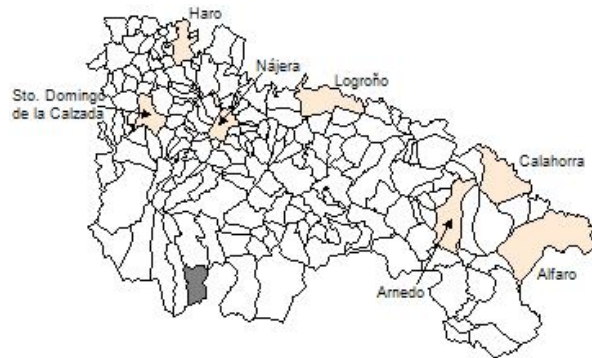
Comunidad Autónoma de La Rioja



Gobierno de La Rioja
Consejería de
Administración Pública
y Hacienda



Instituto
de Estadística
de La Rioja



1. Datos Generales

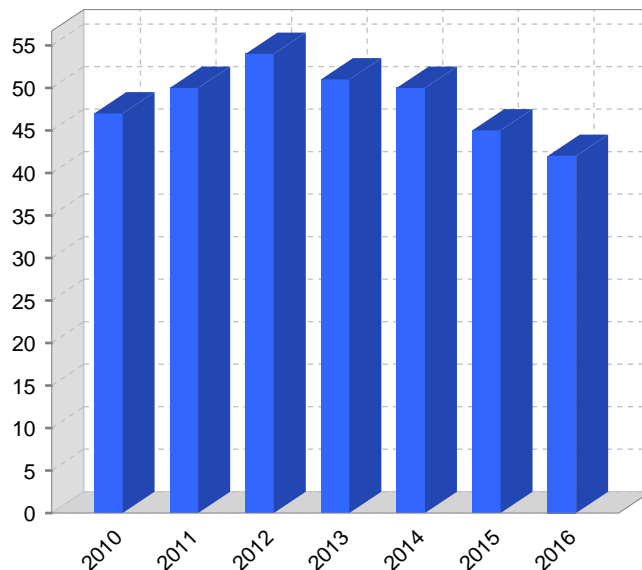
| | | | |
|------------------|--------------------|---|-------|
| Código INE | 26179 | Superficie municipal (Km ²) | 38,46 |
| Municipio | Viniegra de Arriba | Altitud máxima del núcleo principal del municipio (m) | 1.182 |
| Partido judicial | Logroño | Distancia a la capital | 72 |
| Zona de salud | Nájera | Número de núcleos | 2 |

2. Evolución Demográfica

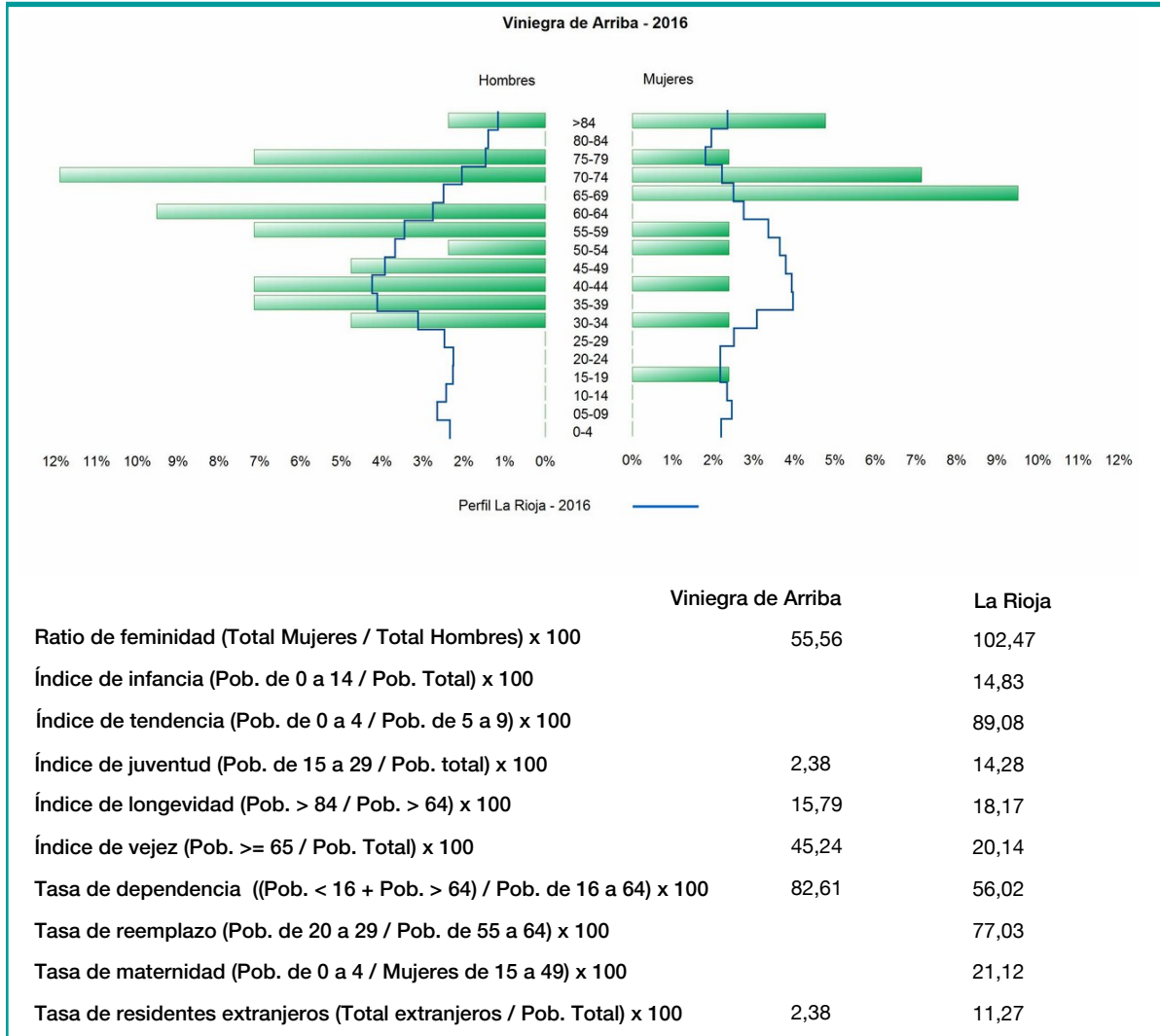
| Padrón | 2010 | 2011 | 2012 | 2013 | 2014 | 2015 | 2016 |
|----------|------|------|------|------|------|------|------|
| Total | 47 | 50 | 54 | 51 | 50 | 45 | 42 |
| Hombres | 31 | 31 | 33 | 33 | 31 | 28 | 27 |
| Mujeres | 16 | 19 | 21 | 18 | 19 | 17 | 15 |
| Densidad | 1,2 | 1,3 | 1,4 | 1,3 | 1,3 | 1,2 | 1,1 |

Padrón municipal de habitantes

| Censo | 1991 | 2001 | 2011 |
|-------------|------|------|------|
| Total | 44 | 55 | 49 |
| Hombres | 25 | 32 | 31 |
| Mujeres | 19 | 23 | 18 |
| Extranjeros | | | |



3. Pirámide, índices y tasas de Población (1/1/2016)



4. Movimiento Natural de la Población

| | 2010 | 2011 | 2012 | 2013 | 2014 | 2015 |
|---------------------------|-------|------|------|------|-------|------|
| Nacimientos | | | | | | |
| Defunciones | 1 | | | | | |
| Matrimonios | | | | | 1 | |
| Crecimiento vegetativo | -1 | | | | | |
| Tasa bruta de mortalidad | 20,62 | | | | | |
| Tasa bruta de natalidad | | | | | | |
| Tasa bruta de nupcialidad | | | | | 21,05 | |

5. Mercado Laboral. (a 31 de marzo)

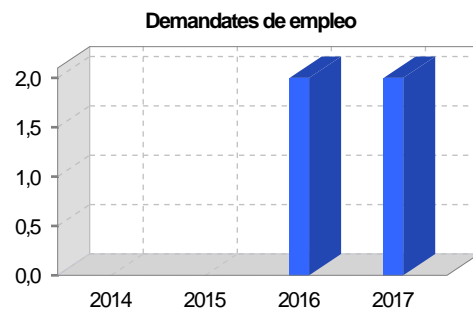
Afiliados en alta laboral en la Seguridad Social (2017)

| Total | Régimen general y otros | Autónomo no agrario | Autónomo agrario (SETA) |
|-------|-------------------------|---------------------|-------------------------|
| 8 | 2 | 2 | 4 |

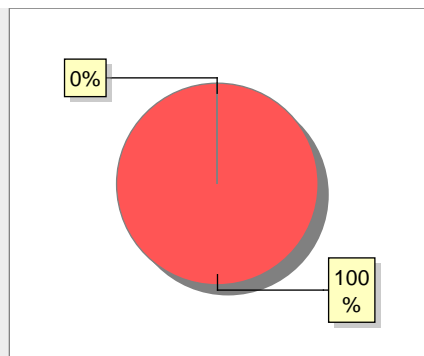
| Contratos | 2014 | 2015 | 2016 | 2017 |
|-----------|------|------|------|------|
| Total | | | | |



| Paro registrado | 2014 | 2015 | 2016 | 2017 |
|-----------------|------|------|------|------|
| Total | | | 2 | 2 |
| Hombres | | | 1 | 2 |
| Mujeres | | | 1 | |



6. Catastro



| | |
|----------------------------|----------|
| ● Superficie rústica (Ha.) | 3.867,31 |
| ● Superficie urbana (Ha.) | 2,15 |

Titulares 2016

| | |
|----------------|-----|
| Urbano | 166 |
| Rústico | 160 |
| Urbano/Rústico | 263 |

Unidades Rústicas 2015

| | |
|-------------|-------|
| Parcelas | 4.163 |
| Subparcelas | 4.274 |

Valor Catastral Rústico 2015

| | |
|------------------------|-------|
| Valor (Miles de Euros) | 351,2 |
|------------------------|-------|

Valor Catastral Urbano 2015 (Miles de Euros)

| | |
|------------------------------------|----------|
| Valor catastral del suelo | 873,91 |
| Valor catastral de la construcción | 1.987,78 |

Unidades Urbanas 2015

| | |
|-----------------------|----|
| Industrial | 84 |
| Residencial | 77 |
| Terciario y comercial | 15 |
| Equipamiento | 3 |
| Suelo vacante | 88 |
| Edificio Singular | 1 |

Superficie Urbana 2015

| | |
|-------------------------|------|
| Superficie edificada | 1,55 |
| Superficie sin edificar | 0,6 |

7. Ganadería - 2016

| | Cabezas ganaderas | Unidades ganaderas |
|--------------------------|-------------------|--------------------|
| Aves | | |
| Gallinas | | |
| Pollos | | |
| Bovinos | | |
| Terneros de cebo | 475 | 465,00 |
| Vacas de carne | 25 | 15,00 |
| Vacas de ordeño | 450 | 450,00 |
| Conejas | | |
| Conejas | | |
| Ovinos y Caprinos | | |
| Cabras | 1.595 | 239,25 |
| Ovejas | 1.595 | 239,25 |
| Porcinos | | |
| Cerdas | | |
| Cerdos de cebo | | |

● Bovino 475 ● Ovino y caprino 1.595

8. Distribución General del Terreno - 2016

| | Total | Regadío | Secano |
|----------------------------|-------|---------|--------|
| Total Municipal | 3.843 | 6 | 3.837 |
| Tierras de cultivo | | | |
| Barbecho y otras tierras | | | |
| Cultivos herbáceos | | | |
| Cultivos leñosos | | | |
| Tierras para pastos | | | |
| Pastizales | 2.132 | 6 | 2.126 |
| Pastizales | 2.110 | | 2.110 |
| Prados naturales | 22 | 6 | 16 |
| Terreno forestal | | | |
| Monte abierto | 1.487 | | 1.487 |
| Monte leñoso | 32 | | 32 |
| Monte maderable | 835 | | 835 |
| Monte maderable | 620 | | 620 |
| Otras superficies | | | |
| Erial a pastos | 224 | | 224 |
| Erial a pastos | 94 | | 94 |
| Espartizal | | | |
| Ríos y lagos | 7 | | 7 |
| Superficie no agrícola | 27 | | 27 |
| Terreno improductivo | 96 | | 96 |

● Tierras para pastos 2.132 ● Terreno forestal 1.487 ● Otras superficies 224

9. Distribución de cultivos herbáceos (Ha.) - 2016

| | Secano | Regadío | Total |
|---------------------------------|--------|---------|-------|
| Total cultivos herbáceos | | | |
| Cereales grano | | | |
| Leguminosas grano | | | |
| Patata | | | |
| Cultivos industriales | | | |
| Flores y plantas | | | |
| Cultivos forrajeros | | | |
| Hortalizas | | | |

SIN DATOS

10. Distribución de cultivos leñosos (Ha.) - 2016

| | Secano | Regadío | Total |
|------------------------|--------|---------|-------|
| Total cultivos leñosos | | | |
| Cítricos | | | |
| Frutales | | | |
| Viñedo | | | |
| Olivar | | | |
| Otros cultivos leñosos | | | |
| Viveros | | | |

SIN DATOS

11. Parque de Vehículos

| | 2008 | 2009 | 2010 | 2011 | 2012 | 2013 | 2014 | 2015 | 2016 |
|------------------------|------|------|------|------|------|------|------|------|------|
| Total vehículos | 47 | 41 | 43 | 45 | 45 | 45 | 46 | 46 | 47 |
| Automóviles | 18 | 17 | 17 | 19 | 20 | 18 | 19 | 18 | 20 |
| Motos | 4 | 3 | 5 | 6 | 6 | 6 | 7 | 8 | 8 |
| Furgonetas y Camiones | 22 | 18 | 18 | 17 | 16 | 18 | 17 | 17 | 16 |
| Autobuses | 0 | 0 | 0 | 0 | 0 | 0 | 0 | 0 | |
| Tractores industriales | 0 | 0 | 0 | 0 | 0 | 0 | 0 | 0 | |
| Otros vehículos | 3 | 3 | 3 | 3 | 3 | 3 | 3 | 3 | 3 |

12. Entidades Financieras

| | 2011 | 2012 | 2013 | 2014 | 2015 | 2016 |
|-----------------------------------|------|------|------|------|------|------|
| Entidades financieras de Depósito | 0 | 0 | 0 | 0 | 0 | 0 |
| Entidades Financieras de Crédito | 0 | 0 | 0 | 0 | 0 | 0 |

13. Salud

| | 2012 | 2013 | 2014 | 2015 | 2016 |
|------------------|------|------|------|------|------|
| Centros de salud | 0 | 0 | 0 | 0 | 0 |
| Consultorios | 1 | 1 | 1 | 1 | 1 |
| Farmacias | 0 | 0 | 0 | 0 | 0 |
| Botiquines | 0 | 0 | 0 | 0 | 0 |

14. Espacios Deportivos

| | 2015 | 2016 |
|---------------------------|------|------|
| Campos de tiro | 0 | 0 |
| Campos de golf | 0 | 0 |
| Campos de futbol | 0 | 0 |
| Rocodromos | 0 | 0 |
| Pistas de petanca | 0 | 0 |
| Pistas de padel | 0 | 0 |
| Pistas de atletismo | 0 | 0 |
| Piscinas cubiertas | 0 | 0 |
| Pistas de squash | 0 | 0 |
| Pistas polideportivas | 0 | 0 |
| Pistas de tenis | 0 | 0 |
| Piscinas al aire libre | 0 | 0 |
| Pabellones polideportivos | 0 | 0 |
| Pabellones con fronton | 0 | 0 |
| Frontones | 0 | 0 |

15. Turismo - 2017

| | Establecimientos | Habitaciones | Plazas |
|---|------------------|--------------|--------|
| Hoteles | | | |
| Casas rurales | 1 | 3 | 6 |
| Restaurantes | | | |
| Hostales | | | |
| Pensiones | | | |
| Turismo activo | | | |
| Agencias de viajes | | | |
| Apartamentos | | | |
| Campings | | | |
| Albergues turisticos | | | |
| Empresas organizadoras de congresos y reuniones | | | |

16. Conectividad: Banda ancha Fija

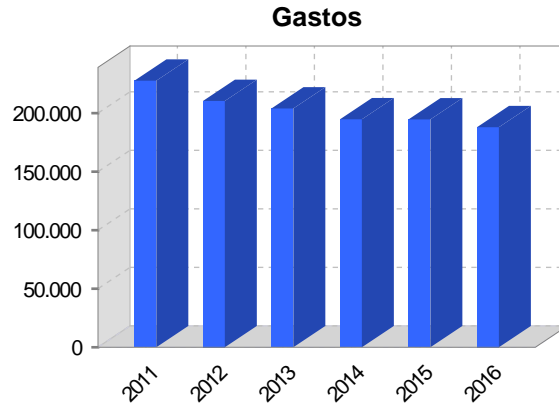
| Entidad Municipal | Caudal de Bajada | Fibra optica de centralita | Fibra optica hasta el Hogar |
|--------------------|------------------|----------------------------|-----------------------------|
| Viniegra de Arriba | 1 Mb | NO | NO |

17. Conectividad: Banda ancha Movil

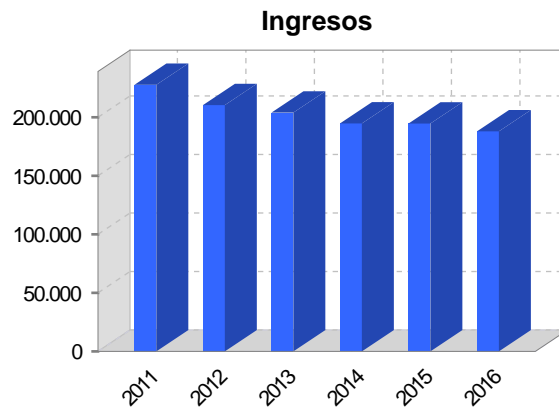
| Entidad Municipal | Caudal de Bajada | UMTS |
|--------------------|------------------|------|
| Viniegra de Arriba | | NO |

18. Presupuestos Municipales

| Gastos por capitulos | 2016 |
|---|---------|
| Gastos de Personal | 7.000 |
| Gastos en Bienes Corrientes y Servicios | 108.000 |
| Gastos Financieros | 0 |
| Transferencias Corrientes | 25.500 |
| Inversiones Reales | 47.500 |
| Transferencias de Capital | 0 |
| Activos Financieros | 0 |
| Pasivos Financieros | 0 |



| Ingresos por capitulos | 2016 |
|-----------------------------------|--------|
| Impuestos Directos | 10.800 |
| Impuestos Indirectos | 0 |
| Tasas y Otros Ingresos | 16.200 |
| Transferencias Corrientes | 40.000 |
| Ingresos Patrimoniales | 51.000 |
| Enajenacion de Inversiones Reales | 0 |
| Transferencias de Capital | 70.000 |
| Activos Financieros | 0 |
| Pasivos Financieros | 0 |

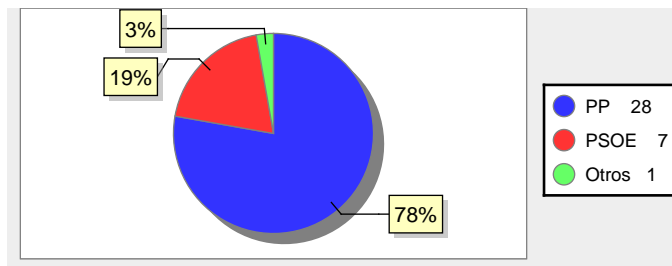


19. Elecciones

Alcalde Laura Crespi Lázaro Fecha de posesión 13-06-2015

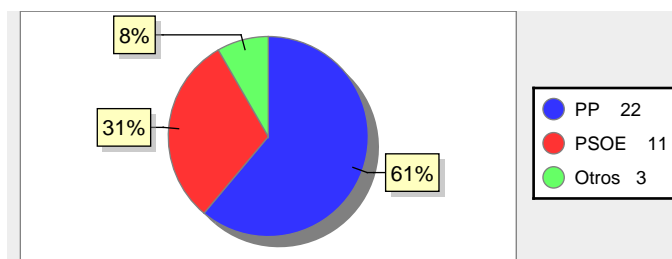
Elecciones municipales 2015

| | |
|-------|----|
| PP | 28 |
| PSOE | 7 |
| Otros | 1 |



Elecciones autonómicas 2015

| | |
|-------|----|
| PP | 22 |
| PSOE | 11 |
| Otros | 3 |



20. Educación - Curso 2016 / 2017 - Centros públicos

| Educación Infantil 2º Ciclo, Primaria y Especial | | ESO, Bachillerato y Ciclos Formativos | |
|---|---------------------------|---------------------------------------|---|
| Institución educativa | | Institución educativa | |
| CRA | Sin centro rural agrupado | Centros | 0 |
| Colegios | 0 | Alumnado | |
| Alumnado | | ESO | 0 |
| Alumnos | 0 | Bachillerato | 0 |
| | | Ciclos Formativos | 0 |
| <div style="border: 1px solid black; padding: 20px; width: fit-content; margin: 0 auto;"> <p>SIN DATOS</p> </div> | | | |

21. Educación - Curso 2016 / 2017 - Centros privados

| Educación Infantil 2º Ciclo, Primaria y Especial | | ESO, Bachillerato y Ciclos Formativos | |
|---|---|---------------------------------------|---|
| Institución educativa | | Institución educativa | |
| Colegios | 0 | Centros | 0 |
| Alumnado | | Alumnado | |
| Alumnos | 0 | ESO | 0 |
| | | Bachillerato | 0 |
| | | Ciclos Formativos | 0 |
| <div style="border: 1px solid black; padding: 20px; width: fit-content; margin: 0 auto;"> <p>SIN DATOS</p> </div> | | | |