

**Ficha Municipal - 2017**

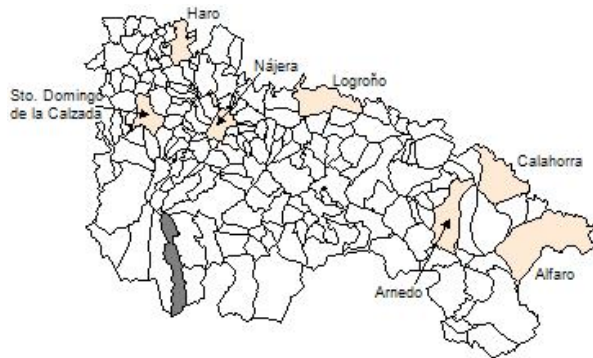
**Comunidad Autónoma de La Rioja**



Gobierno de La Rioja  
Consejería de  
Administración Pública  
y Hacienda



Instituto  
de Estadística  
de La Rioja



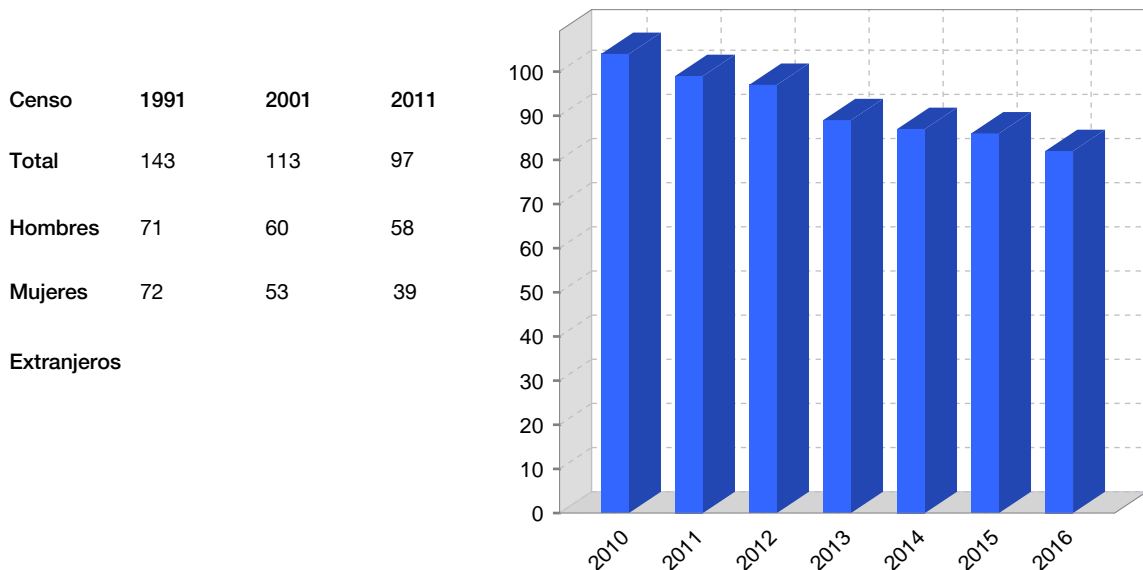
**1. Datos Generales**

Código INE	26178	Superficie municipal (Km <sup>2</sup> )	65,68
Municipio	Viniegra de Abajo	Altitud máxima del núcleo principal del municipio (m)	881
Partido judicial	Logroño	Distancia a la capital	70
Zona de salud	Nájera	Número de núcleos	2

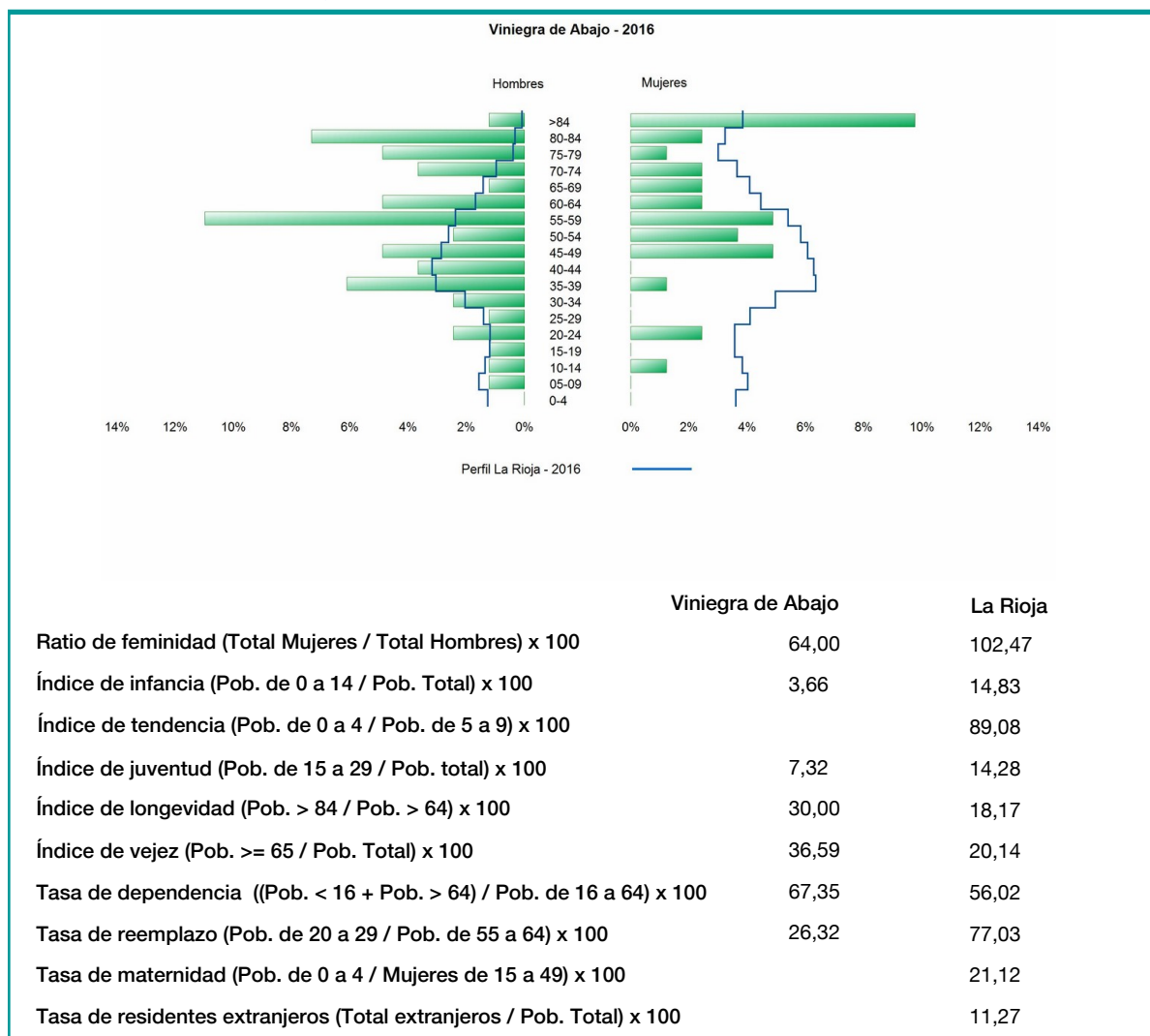
**2. Evolución Demográfica**

Padrón	2010	2011	2012	2013	2014	2015	2016
Total	104	99	97	89	87	86	82
Hombres	63	59	58	53	52	53	50
Mujeres	41	40	39	36	35	33	32
Densidad	1,6	1,5	1,5	1,4	1,3	1,3	1,2

**Padrón municipal de habitantes**



### 3. Pirámide, índices y tasas de Población (1/1/2016)



### 4. Movimiento Natural de la Población

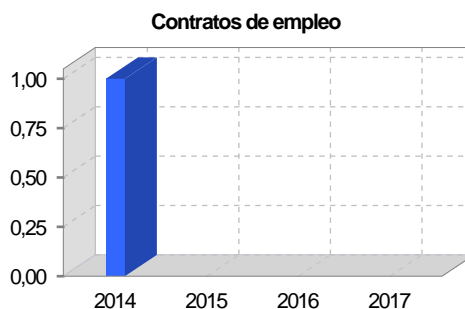
	2010	2011	2012	2013	2014	2015
Nacimientos						1
Defunciones	2		3	1	1	
Matrimonios						
Crecimiento vegetativo	-2		-3	-1	-1	1
Tasa bruta de mortalidad	19,70		32,26	11,36	11,56	
Tasa bruta de natalidad						11,90
Tasa bruta de nupcialidad						

## 5. Mercado Laboral. (a 31 de marzo)

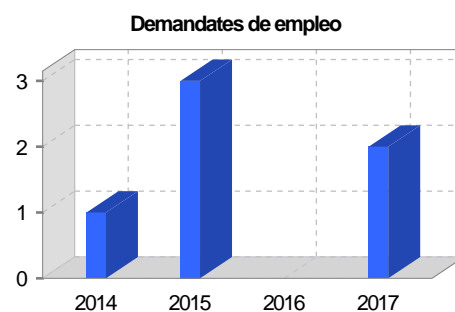
### Afiliados en alta laboral en la Seguridad Social (2017)

Total	Régimen general y otros	Autónomo no agrario	Autónomo agrario (SETA)
20	9	10	1

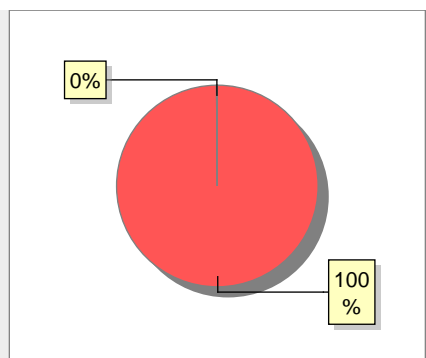
Contratos	2014	2015	2016	2017
Total	1			
Mujeres	1			



Paro registrado	2014	2015	2016	2017
Total	1	3		2
Hombres				1
Mujeres	1	3		1



## 6. Catastro



- Superficie rústica (Ha.) 6.701,24
- Superficie urbana (Ha.) 9,16

### Titulares 2016

Urbano	343
Rústico	235
Urbano/Rústico	488

### Unidades Rústicas 2015

Parcelas	2.137
Subparcelas	2.213

### Valor Catastral Rústico 2015

Valor (Miles de Euros)	503,78
------------------------	--------

### Valor Catastral Urbano 2015 (Miles de Euros)

Valor catastral del suelo	1.095,27
Valor catastral de la construcción	2.387,25

### Unidades Urbanas 2015

Industrial	150
Residencial	138
Terciario y comercial	2
Equipamiento	4
Suelo vacante	203

### Superficie Urbana 2015

Superficie edificada	5,13
Superficie sin edificar	4,03

### 7. Ganadería - 2016

	Cabezas ganaderas	Unidades ganaderas
<b>Aves</b>		
Gallinas		
Pollos		
<b>Bovinos</b>	345	341,40
Terberos de cebo	9	5,40
Vacas de carne	336	336,00
Vacas de ordeño		
<b>Conejas</b>		
Conejas		
<b>Ovinos y Caprinos</b>	605	90,75
Cabras		
Ovejas	605	90,75
<b>Porcinos</b>		
Cerdas		
Cerdos de cebo		

● Bovino 345    ● Ovino y caprino 605

### 8. Distribución General del Terreno - 2016

	Total	Regadío	Secano
<b>Total Municipal</b>	6.563	10	6.553
<b>Tierras de cultivo</b>	1	1	
Barbecho y otras tierras			
Cultivos herbáceos	1	1	
Cultivos leñosos			
<b>Tierras para pastos</b>	2.685	4	2.681
Pastizales	2.656		2.656
Prados naturales	29	4	25
<b>Terreno forestal</b>	3.312	5	3.307
Monte abierto	15		15
Monte leñoso	1.985		1.985
Monte maderable	1.312	5	1.307
<b>Otras superficies</b>	565		565
Erial a pastos	370		370
Espartizal			
Ríos y lagos	25		25
Superficie no agrícola	40		40
Terreno improductivo	130		130

● Tierras de cultivo 1    ● Tierras para pastos 2.685    ● Terreno forestal 3.312  
● Otras superficies 565

### 9. Distribución de cultivos herbáceos (Ha.) - 2016

	Secano	Regadío	Total
<b>Total cultivos herbáceos</b>		1	1
Cereales grano			
Leguminosas grano			
Patata		1	1
Cultivos industriales			
Flores y plantas			
Cultivos forrajeros			
Hortalizas			

● Patata 1

## 10. Distribución de cultivos leñosos (Ha.) - 2016

	Secano	Regadío	Total
Total cultivos leñosos			
Cítricos			
Frutales			
Viñedo			
Olivar			
Otros cultivos leñosos			
Viveros			

SIN DATOS

## 11. Parque de Vehículos

	2008	2009	2010	2011	2012	2013	2014	2015	2016
Total vehículos	107	109	112	113	116	118	126	123	106
Automóviles	59	59	59	58	61	60	65	66	59
Motos	17	18	19	20	19	19	20	17	12
Furgonetas y Camiones	27	28	28	29	27	27	27	26	20
Autobuses	0	0	0	0	0	0	0	0	
Tractores industriales	0	0	0	0	0	0	0	0	
Otros vehículos	4	4	6	6	9	12	14	14	15

## 12. Entidades Financieras

	2011	2012	2013	2014	2015	2016
Entidades financieras de Depósito	0	0	0	0	0	0
Entidades Financieras de Crédito	0	0	0	0	0	0

## 13. Salud

	2012	2013	2014	2015	2016
Centros de salud	0	0	0	0	0
Consultorios	1	1	1	1	1
Farmacias	1	1	1	1	1
Botiquines	0	0	0	0	0

#### 14. Espacios Deportivos

	2015	2016
Campos de tiro	0	0
Campos de golf	0	0
Campos de futbol	1	1
Rocodromos	0	0
Pistas de petanca	0	0
Pistas de padel	0	0
Pistas de atletismo	0	0
Piscinas cubiertas	0	0
Pistas de squash	0	0
Pistas polideportivas	0	0
Pistas de tenis	0	0
Piscinas al aire libre	0	0
Pabellones polideportivos	0	0
Pabellones con fronton	0	0
Frontones	0	0

#### 15. Turismo - 2017

	Establecimientos	Habitaciones	Plazas
Hoteles	1	22	44
Casas rurales	2	8	14
Restaurantes	2		90
Hostales			
Pensiones			
Turismo activo			
Agencias de viajes			
Apartamentos	1	2	14
Campings			
Albergues turísticos			
Empresas organizadoras de congresos y reuniones			

#### 16. Conectividad: Banda ancha Fija

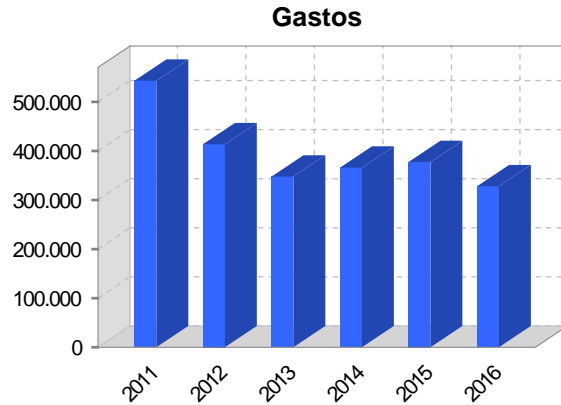
Entidad Municipal	Caudal de Bajada	Fibra optica de centralita	Fibra optica hasta el Hogar
Viniegra de Abajo	30 Mb	SI	NO

#### 17. Conectividad: Banda ancha Movil

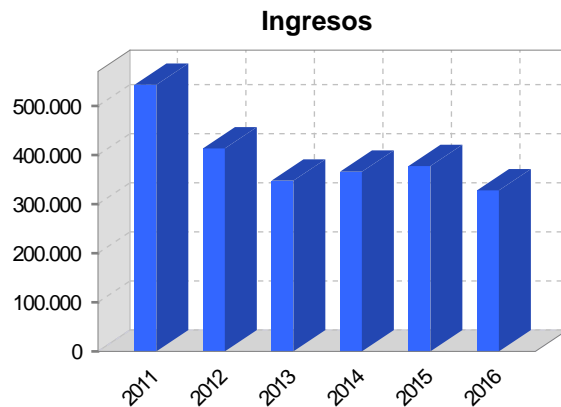
Entidad Municipal	Caudal de Bajada	UMTS
Viniegra de Abajo		NO

## 18. Presupuestos Municipales

Gastos por capitulos	2016
Gastos de Personal	0
Gastos en Bienes Corrientes y Servicios	150.000
Gastos Financieros	0
Transferencias Corrientes	25.500
Inversiones Reales	152.500
Transferencias de Capital	0
Activos Financieros	0
Pasivos Financieros	0



Ingresos por capitulos	2016
Impuestos Directos	31.500
Impuestos Indirectos	15.000
Tasas y Otros Ingresos	21.200
Transferencias Corrientes	42.000
Ingresos Patrimoniales	68.300
Enajenacion de Inversiones Reales	0
Transferencias de Capital	150.000
Activos Financieros	0
Pasivos Financieros	0

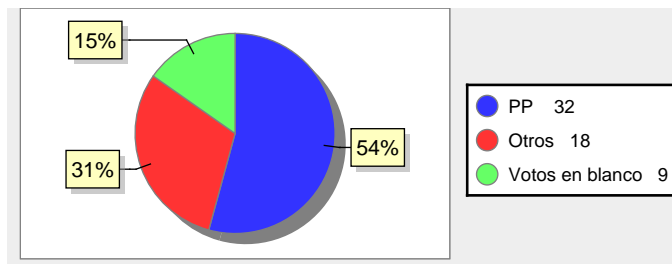


## 19. Elecciones

Alcalde Juan Ignacio Martínez Fernández Fecha de posesión 13-06-2015

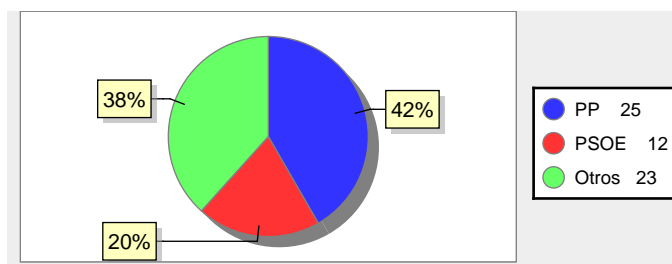
### Elecciones municipales 2015

PP	32
Otros	18
Votos en blanco	9

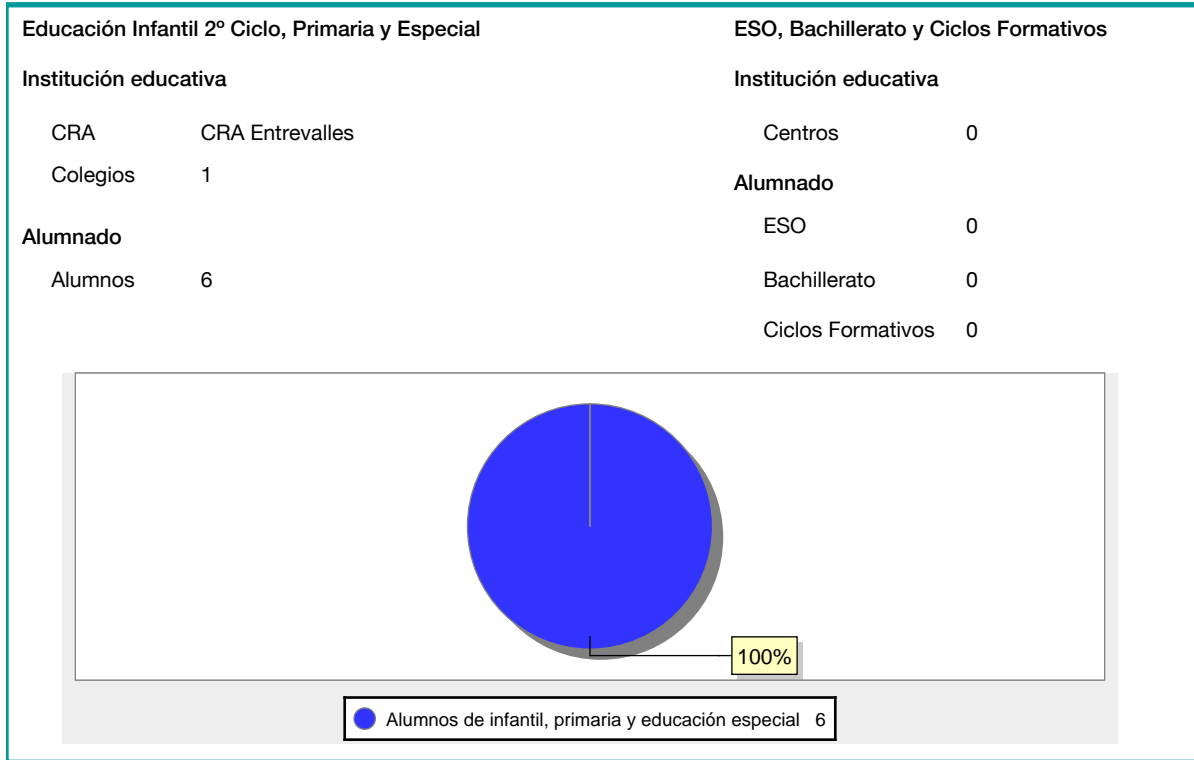


### Elecciones autonómicas 2015

PP	25
PSOE	12
Otros	23



## 20. Educación - Curso 2016 / 2017 - Centros públicos



## 21. Educación - Curso 2016 / 2017 - Centros privados

