

Ficha Municipal - 2017

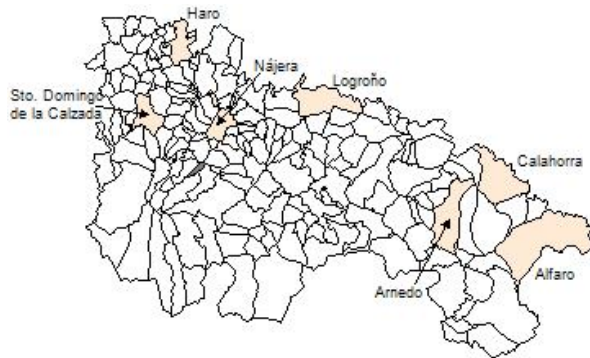
Comunidad Autónoma de La Rioja



Gobierno de La Rioja
Consejería de
Administración Pública
y Hacienda



Instituto
de Estadística
de La Rioja



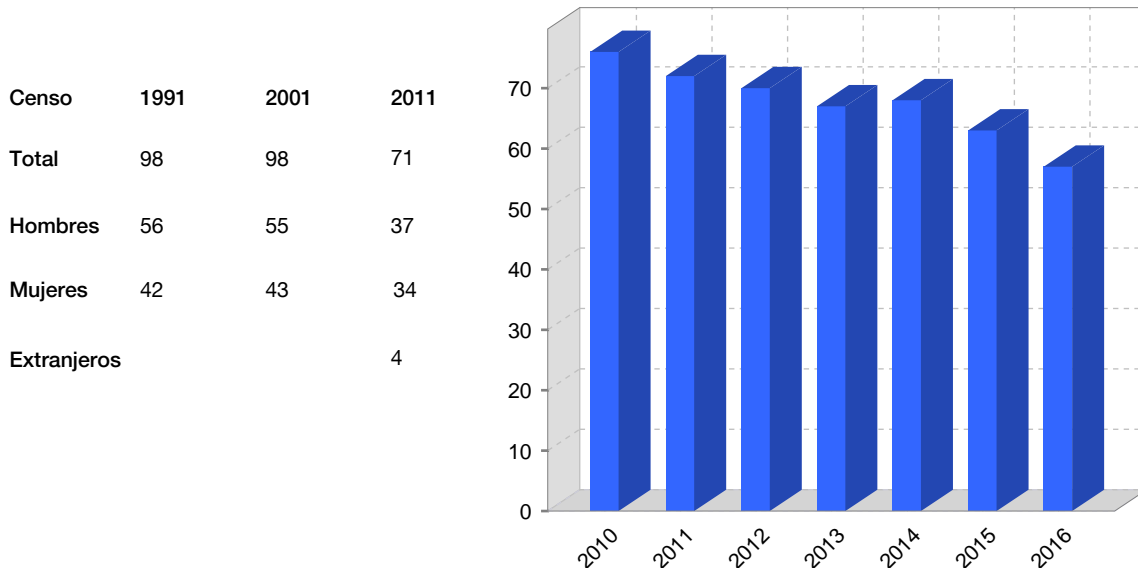
1. Datos Generales

Código INE	26176	Superficie municipal (Km ²)	5,87
Municipio	Villaverde de Rioja	Altitud máxima del núcleo principal del municipio (m)	823
Partido judicial	Logroño	Distancia a la capital	49
Zona de salud	Nájera	Número de núcleos	2

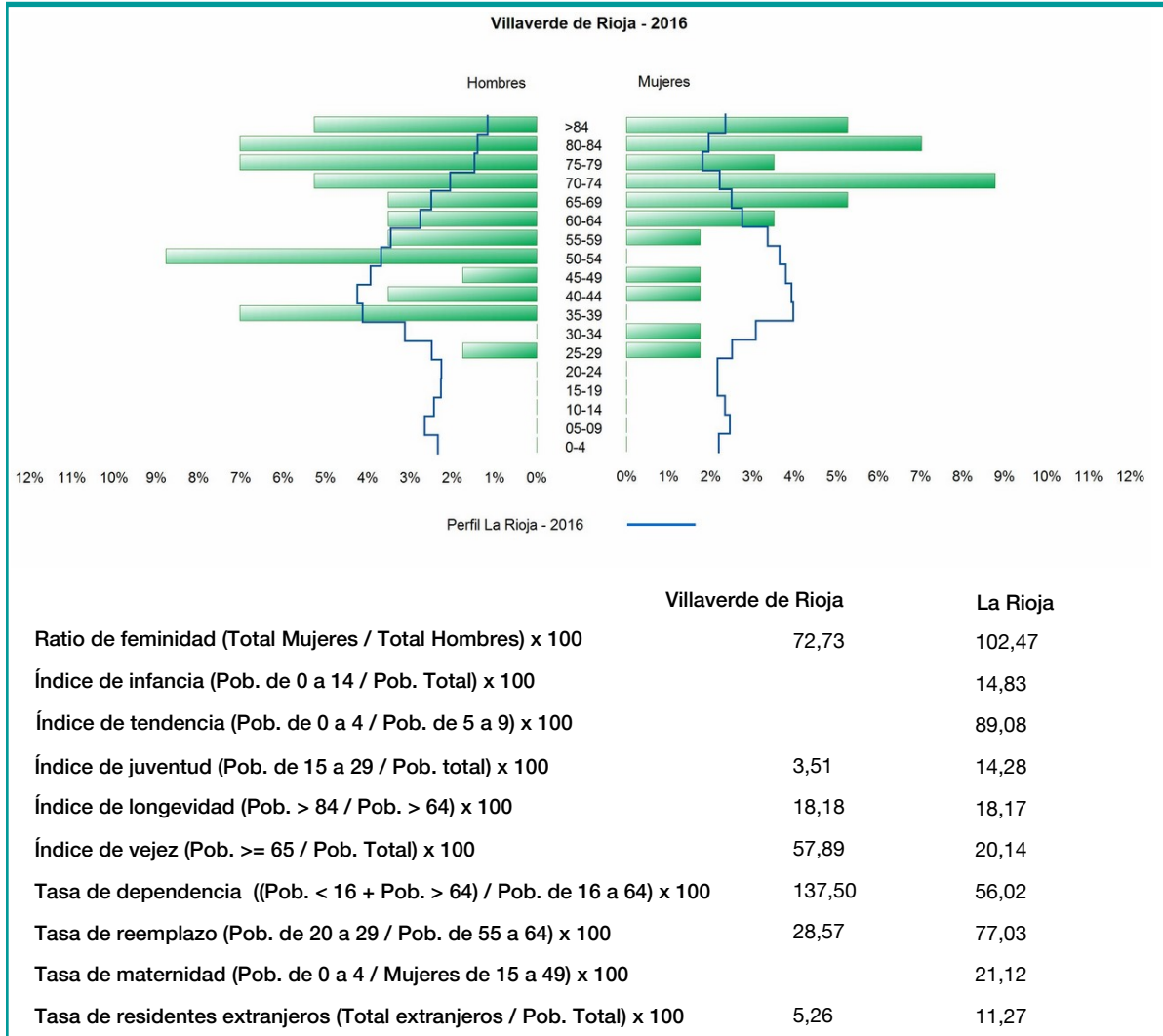
2. Evolución Demográfica

Padrón	2010	2011	2012	2013	2014	2015	2016
Total	76	72	70	67	68	63	57
Hombres	41	38	37	34	36	35	33
Mujeres	35	34	33	33	32	28	24
Densidad	13,0	12,3	11,9	11,4	11,6	10,7	9,7

Padrón municipal de habitantes



3. Pirámide, índices y tasas de Población (1/1/2016)



4. Movimiento Natural de la Población

	2010	2011	2012	2013	2014	2015
Nacimientos						
Defunciones	1	1	1	2	3	1
Matrimonios			1			
Crecimiento vegetativo	-1	-1	-1	-2	-3	-1
Tasa bruta de mortalidad	13,51	14,08	14,60	29,63	45,80	16,67
Tasa bruta de natalidad						
Tasa bruta de nupcialidad			14,60			

5. Mercado Laboral. (a 31 de marzo)

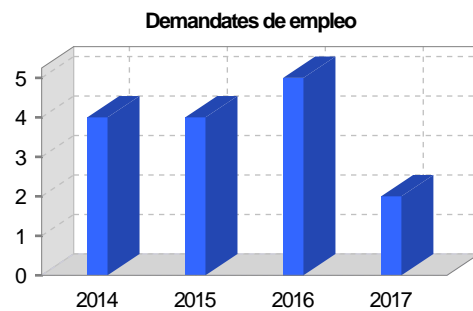
Afiliados en alta laboral en la Seguridad Social (2017)

Total	Régimen general y otros	Autónomo no agrario	Autónomo agrario (SETA)
6	3	2	1

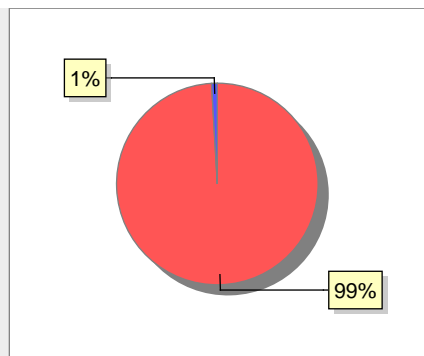
Contratos	2014	2015	2016	2017
Total				
Hombres				



Paro registrado	2014	2015	2016	2017
Total	4	4	5	2
Hombres	4	3	4	2
Mujeres		1	1	



6. Catastro



● Superficie rústica (Ha.)	591,8
● Superficie urbana (Ha.)	5,5

Titulares 2016

Urbano	192
Rústico	268
Urbano/Rústico	338

Unidades Rústicas 2015

Parcelas	1.122
Subparcelas	1.174

Valor Catastral Rústico 2015

Valor (Miles de Euros)	443,21
------------------------	--------

Valor Catastral Urbano 2015 (Miles de Euros)

Valor catastral del suelo	718,91
Valor catastral de la construcción	1.505,27

Unidades Urbanas 2015

Industrial	109
Residencial	88
Terciario y comercial	18
Equipamiento	5
Suelo vacante	95

Superficie Urbana 2015

Superficie edificada	3,09
Superficie sin edificar	2,41

7. Ganadería - 2016

	Cabezas ganaderas	Unidades ganaderas
Aves		
Gallinas		
Pollos		
Bovinos		
Terneros de cebo		
Vacas de carne		
Vacas de ordeño		
Conejas		
Conejas		
Ovinos y Caprinos	402	60,30
Cabras	2	0,30
Ovejas	400	60,00
Porcinos		
Cerdas		
Cerdos de cebo		

100%
● Ovinos y caprino 402

8. Distribución General del Terreno - 2016

	Total	Regadío	Secano
Total Municipal	586	27	559
Tierras de cultivo	157	18	139
Barbecho y otras tierras	51		51
Cultivos herbáceos	103	17	86
Cultivos leñosos	3	1	2
Tierras para pastos	171		171
Pastizales	171		171
Prados naturales			
Terreno forestal	225	9	216
Monte abierto	7		7
Monte leñoso	149		149
Monte maderable	69	9	60
Otras superficies	33		33
Erial a pastos	10		10
Espartizal			
Ríos y lagos	2		2
Superficie no agrícola	20		20
Terreno improductivo	1		1

6% 27% 38% 29%

● Tierras de cultivo 157 ● Tierras para pastos 171 ● Terreno forestal 225
● Otras superficies 33


9. Distribución de cultivos herbáceos (Ha.) - 2016

	Secano	Regadío	Total
Total cultivos herbáceos	86	17	103
Cereales grano	75	13	88
Leguminosas grano	7	1	8
Patata		2	2
Cultivos industriales			
Flores y plantas			
Cultivos forrajeros	4	1	5
Hortalizas			

5% 2% 8% 85%

● Cereales grano 88 ● Leguminosas grano 8 ● Patata 2
● Cultivos forrajeros 5

10. Distribución de cultivos leñosos (Ha.) - 2016



11. Parque de Vehículos

	2008	2009	2010	2011	2012	2013	2014	2015	2016
Total vehículos	59	58	57	58	56	56	60	60	64
Automóviles	30	30	29	30	30	27	28	29	32
Motos	2	2	2	1	1	1	3	2	3
Furgonetas y Camiones	23	23	23	24	21	23	25	26	26
Autobuses	0	0	0	0	0	0	0	0	
Tractores industriales	0	0	0	0	0	0	0	0	
Otros vehículos	4	3	3	3	4	5	4	3	3

12. Entidades Financieras

	2011	2012	2013	2014	2015	2016
Entidades financieras de Depósito	0	0	0	0	0	0
Entidades Financieras de Crédito	0	0	0	0	0	0

13. Salud

	2012	2013	2014	2015	2016
Centros de salud	0	0	0	0	0
Consultorios	1	1	1	1	1
Farmacias	0	0	0	0	0
Botiquines	0	0	0	0	0

14. Espacios Deportivos

	2015	2016
Campos de tiro	0	0
Campos de golf	0	0
Campos de futbol	0	0
Rocodromos	0	0
Pistas de petanca	0	0
Pistas de padel	0	0
Pistas de atletismo	0	0
Piscinas cubiertas	0	0
Pistas de squash	0	0
Pistas polideportivas	0	0
Pistas de tenis	0	0
Piscinas al aire libre	0	0
Pabellones polideportivos	0	0
Pabellones con fronton	0	0
Frontones	0	0

15. Turismo - 2017

	Establecimientos	Habitaciones	Plazas
Hoteles			
Casas rurales			
Restaurantes			
Hostales			
Pensiones			
Turismo activo			
Agencias de viajes			
Apartamentos			
Campings			
Albergues turisticos			
Empresas organizadoras de congresos y reuniones			

16. Conectividad: Banda ancha Fija

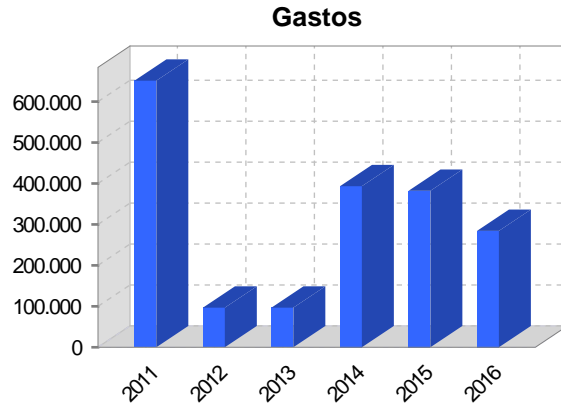
Entidad Municipal	Caudal de Bajada	Fibra optica de centralita	Fibra optica hasta el Hogar
Villaverde de Rioja	<1Mb	NO	NO

17. Conectividad: Banda ancha Movil

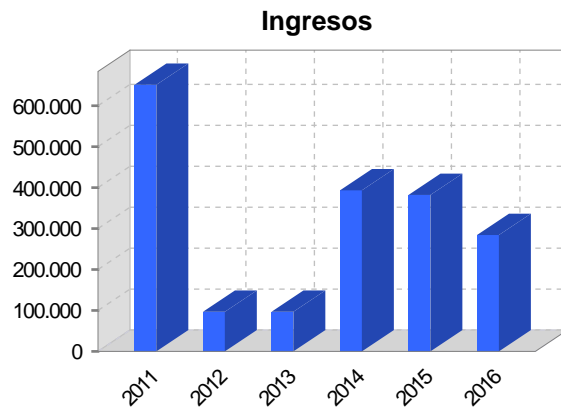
Entidad Municipal	Caudal de Bajada	UMTS
Villaverde de Rioja		NO

18. Presupuestos Municipales

Gastos por capitulos	2016
Gastos de Personal	13.805
Gastos en Bienes Corrientes y Servicios	30.260
Gastos Financieros	30
Transferencias Corrientes	8.550
Inversiones Reales	230.500
Transferencias de Capital	0
Activos Financieros	0
Pasivos Financieros	1.054



Ingresos por capitulos	2016
Impuestos Directos	23.950
Impuestos Indirectos	5.500
Tasas y Otros Ingresos	20.300
Transferencias Corrientes	19.300
Ingresos Patrimoniales	5.149
Enajenacion de Inversiones Reales	0
Transferencias de Capital	210.000
Activos Financieros	0
Pasivos Financieros	0

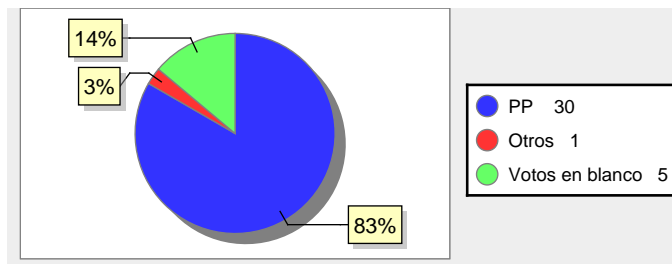


19. Elecciones

Alcalde Alfredo Ojeda Tobías Fecha de posesión 13-06-2015

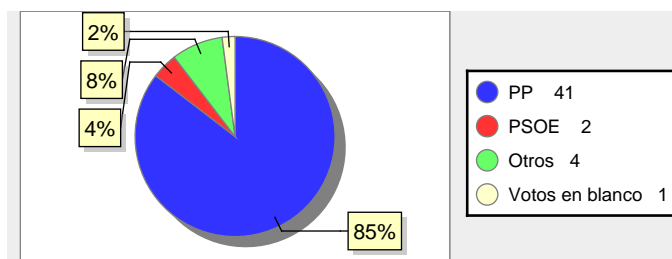
Elecciones municipales 2015

PP	30
Otros	1
Votos en blanco	5



Elecciones autonómicas 2015

PP	41
PSOE	2
Otros	4
Votos en blanco	1



20. Educación - Curso 2016 / 2017 - Centros públicos

Educación Infantil 2º Ciclo, Primaria y Especial		ESO, Bachillerato y Ciclos Formativos	
Institución educativa		Institución educativa	
CRA	Sin centro rural agrupado	Centros	0
Colegios	0	Alumnado	
Alumnado		ESO	0
Alumnos	0	Bachillerato	0
		Ciclos Formativos	0
<div style="border: 1px solid black; padding: 20px; width: fit-content; margin: 0 auto;"> <p>SIN DATOS</p> </div>			

21. Educación - Curso 2016 / 2017 - Centros privados

Educación Infantil 2º Ciclo, Primaria y Especial		ESO, Bachillerato y Ciclos Formativos	
Institución educativa		Institución educativa	
Colegios	0	Centros	0
Alumnado		Alumnado	
Alumnos	0	ESO	0
		Bachillerato	0
		Ciclos Formativos	0
<div style="border: 1px solid black; padding: 20px; width: fit-content; margin: 0 auto;"> <p>SIN DATOS</p> </div>			