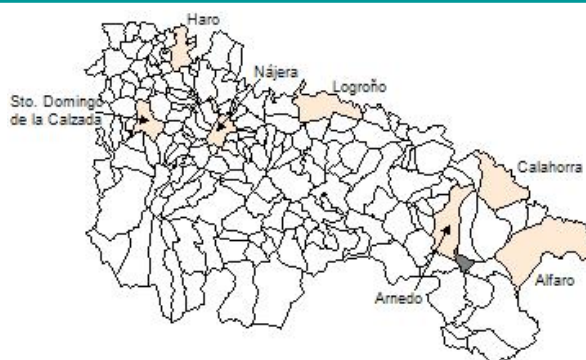


Ficha Municipal - 2017

Comunidad Autónoma de La Rioja



1. Datos Generales

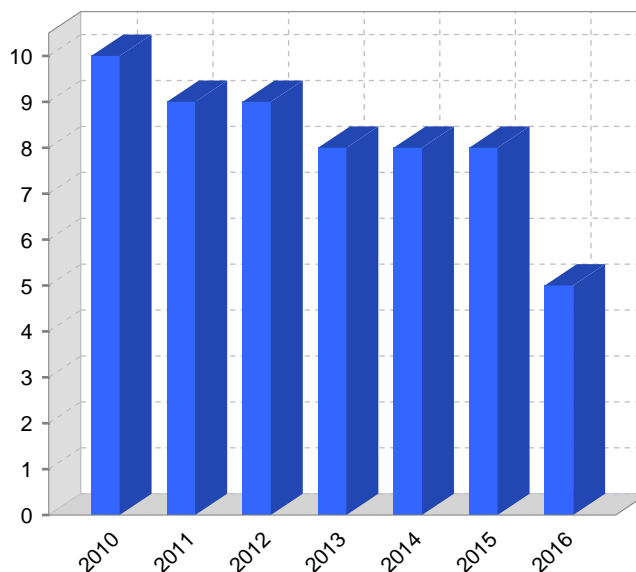
Código INE	26173	Superficie municipal (Km ²)	11,77
Municipio	Villarroya	Altitud máxima del núcleo principal del municipio (m)	925
Partido judicial	Calahorra	Distancia a la capital	64
Zona de salud	Arnedo	Número de núcleos	2

2. Evolución Demográfica

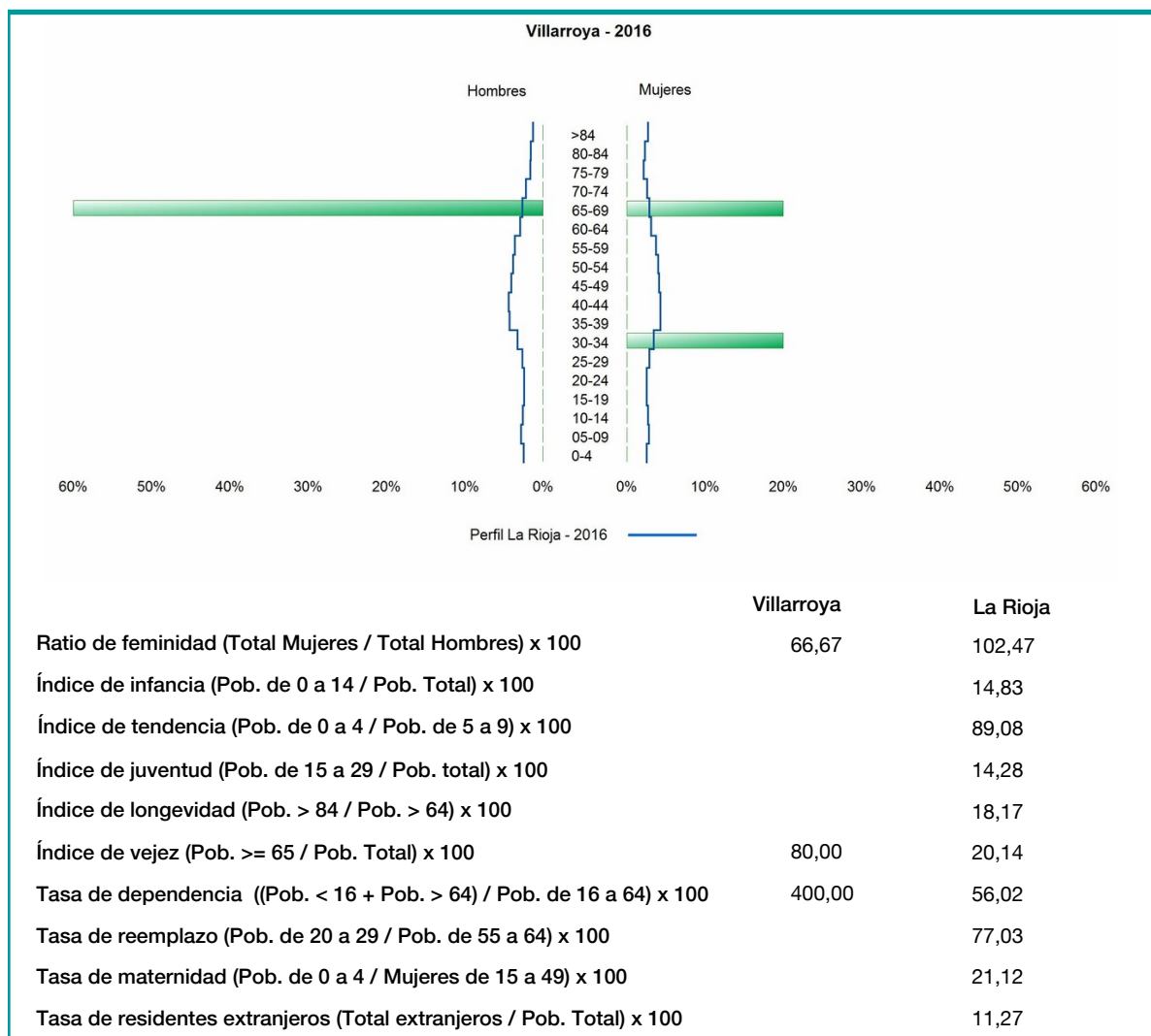
Padrón	2010	2011	2012	2013	2014	2015	2016
Total	10	9	9	8	8	8	5
Hombres	5	4	4	4	4	4	3
Mujeres	5	5	5	4	4	4	2
Densidad	0,8	0,8	0,8	0,7	0,7	0,7	0,4

Padrón municipal de habitantes

Censo	1991	2001	2011
Total	13	8	9
Hombres	7	3	4
Mujeres	6	5	5
Extranjeros			



3. Pirámide, índices y tasas de Población (1/1/2016)



4. Movimiento Natural de la Población

	2010	2011	2012	2013	2014	2015
Nacimientos						
Defunciones			1			
Matrimonios						
Crecimiento vegetativo			-1			
Tasa bruta de mortalidad			117,65			
Tasa bruta de natalidad						
Tasa bruta de nupcialidad						

5. Mercado Laboral. (a 31 de marzo)

Afiliados en alta laboral en la Seguridad Social (2017)

Total	Régimen general y otros	Autónomo no agrario	Autónomo agrario (SETA)
1	1		

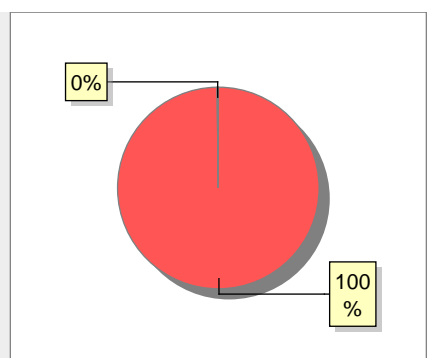
Contratos	2014	2015	2016	2017
Total				



Paro registrado	2014	2015	2016	2017
Total				



6. Catastro



● Superficie rústica (Ha.)	1.236,06
● Superficie urbana (Ha.)	2,52

Titulares 2016

Urbano	126
Rústico	226
Urbano/Rústico	287

Unidades Rústicas 2015

Parcelas	2.093
Subparcelas	2.307

Valor Catastral Rústico 2015

Valor (Miles de Euros)	145,11
------------------------	--------

Valor Catastral Urbano 2015 (Miles de Euros)

Valor catastral del suelo	182,86
Valor catastral de la construcción	548,73

Unidades Urbanas 2015

Industrial	40
Residencial	32
Terciario y comercial	14
Equipamiento	2
Suelo vacante	94

Superficie Urbana 2015

Superficie edificada	0,93
Superficie sin edificar	1,59

7. Ganadería - 2016

	Cabezas ganaderas	Unidades ganaderas
Aves		
Gallinas		
Pollos		
Bovinos		
Terneros de cebo		
Vacas de carne		
Vacas de ordeño		
Conejas		
Conejas		
Ovinos y Caprinos		
Cabras		
Ovejas		
Porcinos		
Cerdas		
Cerdos de cebo		

SIN DATOS

8. Distribución General del Terreno - 2016

	Total	Regadío	Secano
Total Municipal	1.176	1	1.175
Tierras de cultivo	229	1	228
Barbecho y otras tierras	83		83
Cultivos herbáceos	85	1	84
Cultivos leñosos	61		61
Tierras para pastos	138		138
Pastizales	138		138
Prados naturales			
Terreno forestal	551		551
Monte abierto	52		52
Monte leñoso	137		137
Monte maderable	362		362
Otras superficies	258		258
Erial a pastos	200		200
Espartizal			
Ríos y lagos	4		4
Superficie no agrícola	51		51
Terreno improductivo	3		3

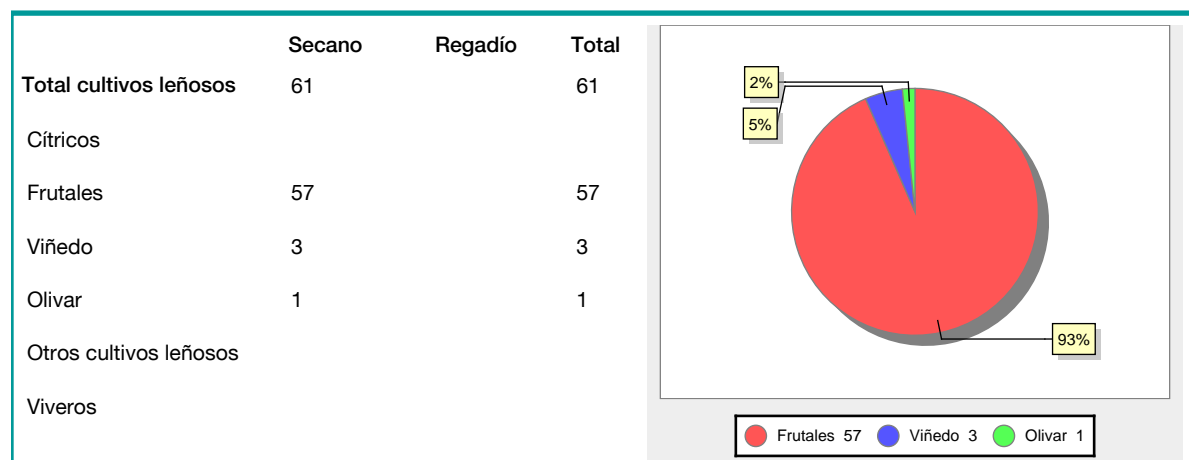
● Tierras de cultivo 229
 ● Tierras para pastos 138
 ● Terreno forestal 551
● Otras superficies 258

9. Distribución de cultivos herbáceos (Ha.) - 2016

	Secano	Regadío	Total
Total cultivos herbáceos	84	1	85
Cereales grano	81		81
Leguminosas grano			
Patata		1	1
Cultivos industriales			
Flores y plantas			
Cultivos forrajeros	3		3
Hortalizas			

● Cereales grano 81
 ● Patata 1
 ● Cultivos forrajeros 3

10. Distribución de cultivos leñosos (Ha.) - 2016



11. Parque de Vehículos

	2008	2009	2010	2011	2012	2013	2014	2015	2016
Total vehículos	7	8	9	9	10	10	10	9	9
Automóviles	3	3	4	4	5	5	5	5	5
Motos	0	0	0	0	0	0	0	0	0
Furgonetas y Camiones	4	5	5	5	5	5	5	4	4
Autobuses	0	0	0	0	0	0	0	0	0
Tractores industriales	0	0	0	0	0	0	0	0	0
Otros vehículos	0	0	0	0	0	0	0	0	0

12. Entidades Financieras

	2011	2012	2013	2014	2015	2016
Entidades financieras de Depósito	0	0	0	0	0	0
Entidades Financieras de Crédito	0	0	0	0	0	0

13. Salud

	2012	2013	2014	2015	2016
Centros de salud	0	0	0	0	0
Consultorios	0	0	0	0	0
Farmacias	0	0	0	0	0
Botiquines	0	0	0	0	0

14. Espacios Deportivos

	2015	2016
Campos de tiro	0	0
Campos de golf	0	0
Campos de futbol	0	0
Rocodromos	0	0
Pistas de petanca	0	0
Pistas de padel	0	0
Pistas de atletismo	0	0
Piscinas cubiertas	0	0
Pistas de squash	0	0
Pistas polideportivas	1	1
Pistas de tenis	0	0
Piscinas al aire libre	0	0
Pabellones polideportivos	0	0
Pabellones con fronton	0	0
Frontones	0	0

15. Turismo - 2017

	Establecimientos	Habitaciones	Plazas
Hoteles			
Casas rurales			
Restaurantes			
Hostales			
Pensiones	1	4	6
Turismo activo			
Agencias de viajes			
Apartamentos			
Campings			
Albergues turísticos			
Empresas organizadoras de congresos y reuniones			

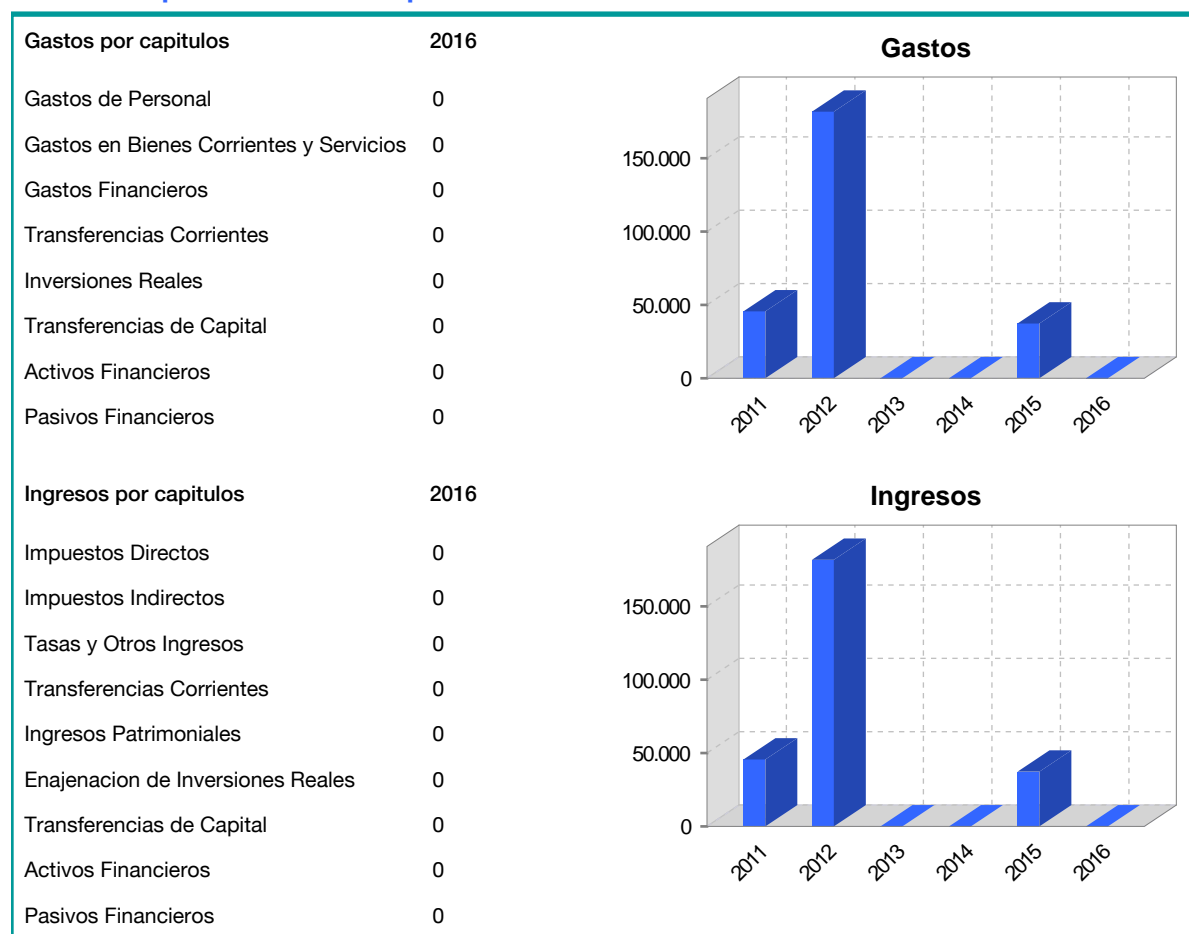
16. Conectividad: Banda ancha Fija

Entidad Municipal	Caudal de Bajada	Fibra optica de centralita	Fibra optica hasta el Hogar
Villarroya	<1Mb	NO	NO

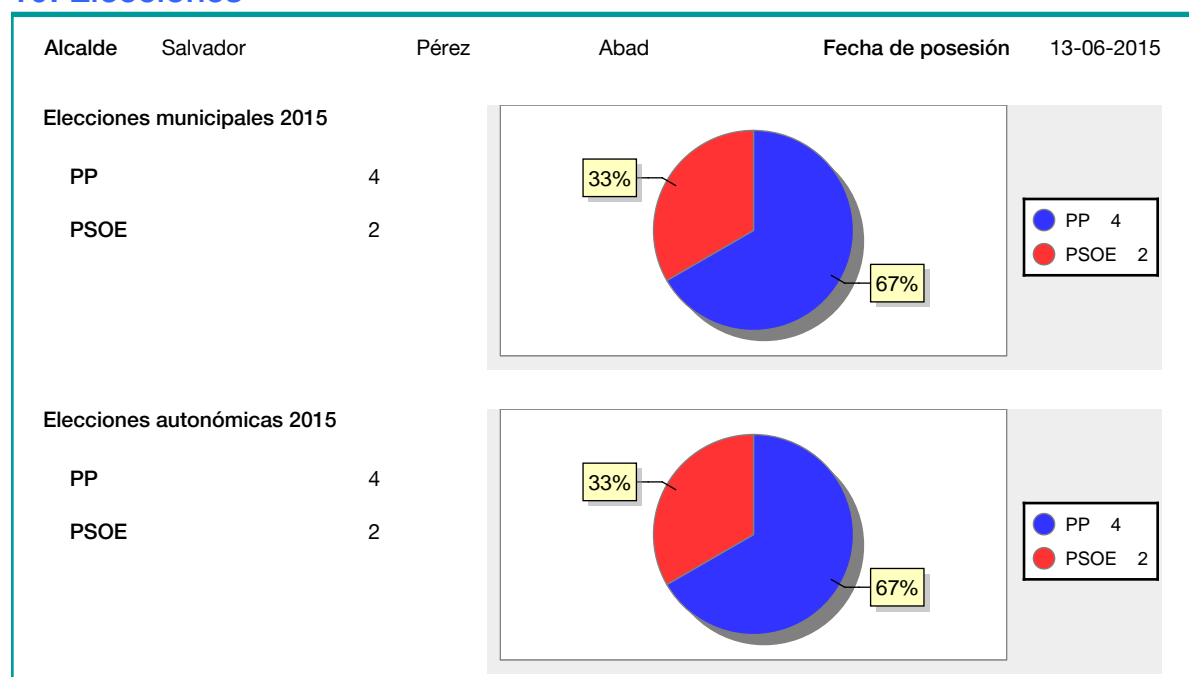
17. Conectividad: Banda ancha Movil

Entidad Municipal	Caudal de Bajada	UMTS
Villarroya		NO

18. Presupuestos Municipales



19. Elecciones



20. Educación - Curso 2016 / 2017 - Centros públicos

Educación Infantil 2º Ciclo, Primaria y Especial		ESO, Bachillerato y Ciclos Formativos	
Institución educativa		Institución educativa	
CRA	Sin centro rural agrupado	Centros	0
Colegios	0	Alumnado	
Alumnado		ESO	0
Alumnos	0	Bachillerato	0
		Ciclos Formativos	0

SIN DATOS

21. Educación - Curso 2016 / 2017 - Centros privados

Educación Infantil 2º Ciclo, Primaria y Especial		ESO, Bachillerato y Ciclos Formativos	
Institución educativa		Institución educativa	
Colegios	0	Centros	0
Alumnado		Alumnado	
Alumnos	0	ESO	0
		Bachillerato	0
		Ciclos Formativos	0

SIN DATOS