

Ficha Municipal - 2017

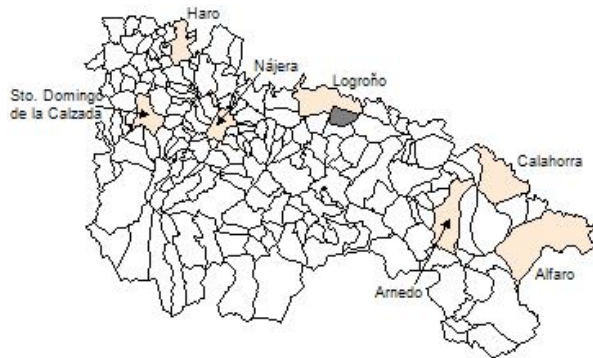
Comunidad Autónoma de La Rioja



Gobierno de La Rioja
Consejería de
Administración Pública
y Hacienda



Instituto
de Estadística
de La Rioja



1. Datos Generales

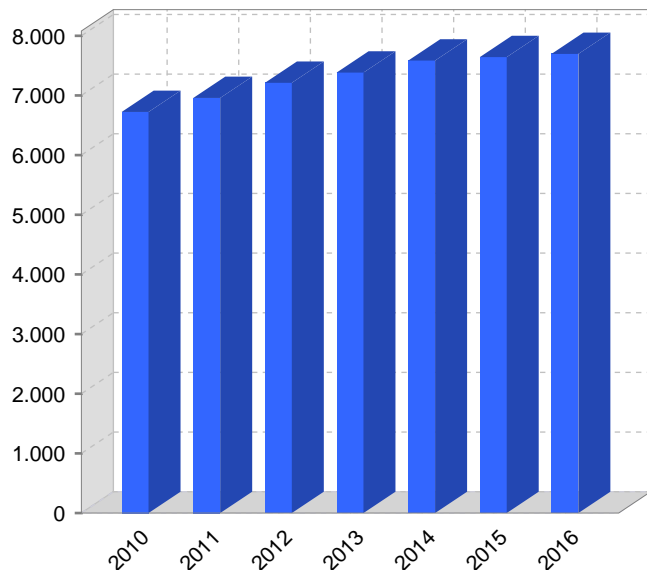
Código INE	26168	Superficie municipal (Km ²)	20,42
Municipio	Villamediana de Iregua	Altitud máxima del núcleo principal del municipio (m)	375
Partido judicial	Logroño	Distancia a la capital	5
Zona de salud	Alberite	Número de núcleos	4

2. Evolución Demográfica

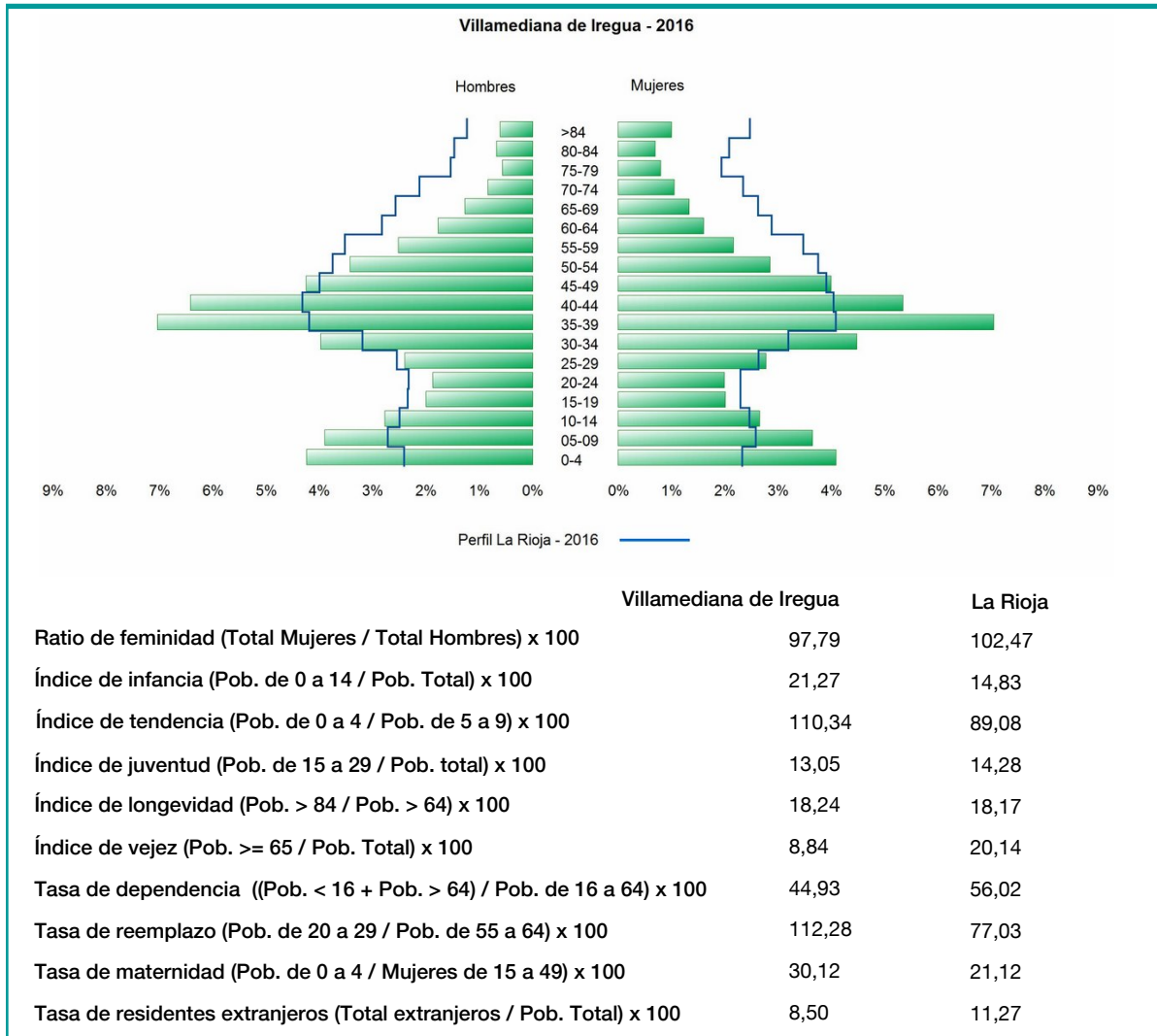
Padrón	2010	2011	2012	2013	2014	2015	2016
Total	6.723	6.958	7.212	7.383	7.585	7.643	7.696
Hombres	3.471	3.584	3.697	3.753	3.851	3.863	3.891
Mujeres	3.252	3.374	3.515	3.630	3.734	3.780	3.805
Densidad	329,2	340,7	353,1	361,5	371,4	374,2	376,8

Padrón municipal de habitantes

Censo	1991	2001	2011
Total	1.883	2.506	7.162
Hombres	969	1.289	3.722
Mujeres	914	1.217	3.440
Extranjeros	18	99	724



3. Pirámide, índices y tasas de Población (1/1/2016)



4. Movimiento Natural de la Población

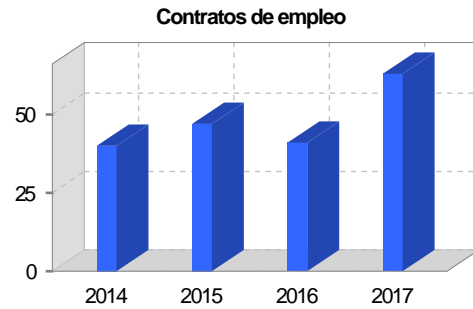
	2010	2011	2012	2013	2014	2015
Nacimientos	124	146	143	130	114	105
Defunciones	22	26	31	32	44	37
Matrimonios	71	67	58	36	51	51
Crecimiento vegetativo	102	120	112	98	70	68
Tasa bruta de mortalidad	3,22	3,67	4,25	4,28	5,78	4,82
Tasa bruta de natalidad	18,13	20,61	19,60	17,37	14,97	13,69
Tasa bruta de nupcialidad	10,38	9,46	7,95	4,81	6,70	6,65

5. Mercado Laboral. (a 31 de marzo)

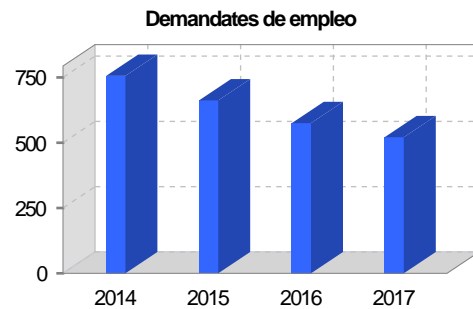
Afiliados en alta laboral en la Seguridad Social (2017)

Total	Régimen general y otros	Autónomo no agrario	Autónomo agrario (SETA)
903	441	434	28

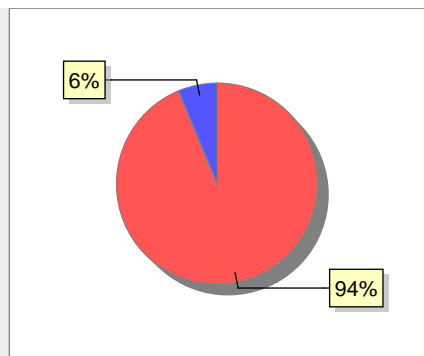
Contratos	2014	2015	2016	2017
Total	40	47	41	63
Hombres	30	27	15	42
Mujeres	10	20	26	21



Paro registrado	2014	2015	2016	2017
Total	756	662	575	521
Hombres	365	274	238	214
Mujeres	391	388	337	307



6. Catastro



● Superficie rústica (Ha.)	1.897,44
● Superficie urbana (Ha.)	127,06

Titulares 2016

Urbano	7.486
Rústico	1.980
Urbano/Rústico	8.274

Unidades Rústicas 2015

Parcelas	5.267
Subparcelas	5.796

Valor Catastral Rústico 2015

Valor (Miles de Euros)	4.989,01
------------------------	----------

Valor Catastral Urbano 2015 (Miles de Euros)

Valor catastral del suelo	40.026,61
Valor catastral de la construcción	178.798,86

Unidades Urbanas 2015

Industrial	443
Residencial	4.981
Terciario y comercial	2.122
Equipamiento	15
Suelo vacante	507
Edificio Singular	2

Superficie Urbana 2015

Superficie edificada	67,42
Superficie sin edificar	59,64

7. Ganadería - 2016

	Cabezas ganaderas	Unidades ganaderas
Aves		
Gallinas		
Pollos		
Bovinos		
	163	99,80
Terneros de cebo	158	94,80
Vacas de carne	4	4,00
Vacas de ordeño	1	1,00
Conejas		
Conejas		
Ovinos y Caprinos		
	906	135,90
Cabras	46	6,90
Ovejas	860	129,00
Porcinos		
	9	2,70
Cerdas	9	2,70
Cerdos de cebo		

Especie	Unidades ganaderas	Porcentaje
Bovino	99,80	15%
Ovino y caprino	135,90	84%
Porcino	2,70	1%

8. Distribución General del Terreno - 2016

	Total	Regadío	Secano
Total Municipal	2.044	747	1.297
Tierras de cultivo			
Barbecho y otras tierras	176	45	131
Cultivos herbáceos	565	454	111
Cultivos leñosos	458	211	247
Tierras para pastos			
Pastizales	103		103
Prados naturales	103		103
Terreno forestal			
Monte abierto			
Monte leñoso	162		162
Monte maderable	45	37	8
Otras superficies			
Erial a pastos	197		197
Espartizal			
Ríos y lagos	110		110
Superficie no agrícola	213		213
Terreno improductivo	15		15

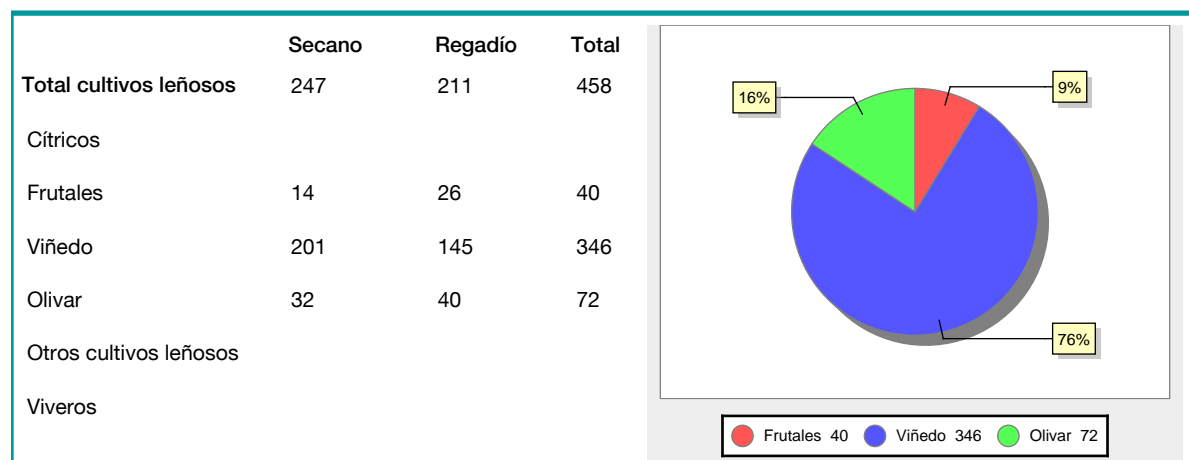
Categoría	Total	Porcentaje
Tierras de cultivo	1.199	59%
Tierras para pastos	103	10%
Terreno forestal	207	26%
Otras superficies	535	5%

9. Distribución de cultivos herbáceos (Ha.) - 2016

	Secano	Regadío	Total
Total cultivos herbáceos	111	454	565
Cereales grano	94	375	469
Leguminosas grano	2	18	20
Patata		5	5
Cultivos industriales	6	2	8
Flores y plantas			
Cultivos forrajeros	9	29	38
Hortalizas		25	25

Categoría	Total (Ha.)	Porcentaje
Cereales grano	469	84%
Cultivos forrajeros	38	4%
Hortalizas	25	4%
Leguminosas grano	20	7%
Patata	5	1%

10. Distribución de cultivos leñosos (Ha.) - 2016



11. Parque de Vehículos

	2008	2009	2010	2011	2012	2013	2014	2015	2016
Total vehículos	3.602	3.854	4.134	4.326	4.480	4.601	4.697	4.763	5.056
Automóviles	2.456	2.655	2.871	3.039	3.186	3.265	3.367	3.432	3.653
Motos	352	401	425	455	468	485	490	504	547
Furgonetas y Camiones	687	695	725	717	712	721	714	704	717
Autobuses	0	0	0	0	0	0	0	5	5
Tractores industriales	10	9	8	7	7	11	11	8	14
Otros vehículos	97	94	105	108	107	119	115	110	120

12. Entidades Financieras

	2011	2012	2013	2014	2015	2016
Entidades financieras de Depósito	5	5	5	5	5	4
Entidades Financieras de Crédito	0	0	0	0	0	0

13. Salud

	2012	2013	2014	2015	2016
Centros de salud	0	0	0	0	0
Consultorios	1	1	1	1	1
Farmacias	2	2	2	2	2
Botiquines	0	0	0	0	0

14. Espacios Deportivos

	2015	2016
Campos de tiro	0	0
Campos de golf	0	0
Campos de futbol	1	1
Rocodromos	0	0
Pistas de petanca	0	0
Pistas de padel	0	0
Pistas de atletismo	0	0
Piscinas cubiertas	1	1
Pistas de squash	0	0
Pistas polideportivas	2	2
Pistas de tenis	0	0
Piscinas al aire libre	5	5
Pabellones polideportivos	0	0
Pabellones con fronton	1	1
Frontones	0	0

15. Turismo - 2017

	Establecimientos	Habitaciones	Plazas
Hoteles			
Casas rurales			
Restaurantes	5		354
Hostales			
Pensiones			
Turismo activo			
Agencias de viajes			
Apartamentos			
Campings			
Albergues turísticos			
Empresas organizadoras de congresos y reuniones			

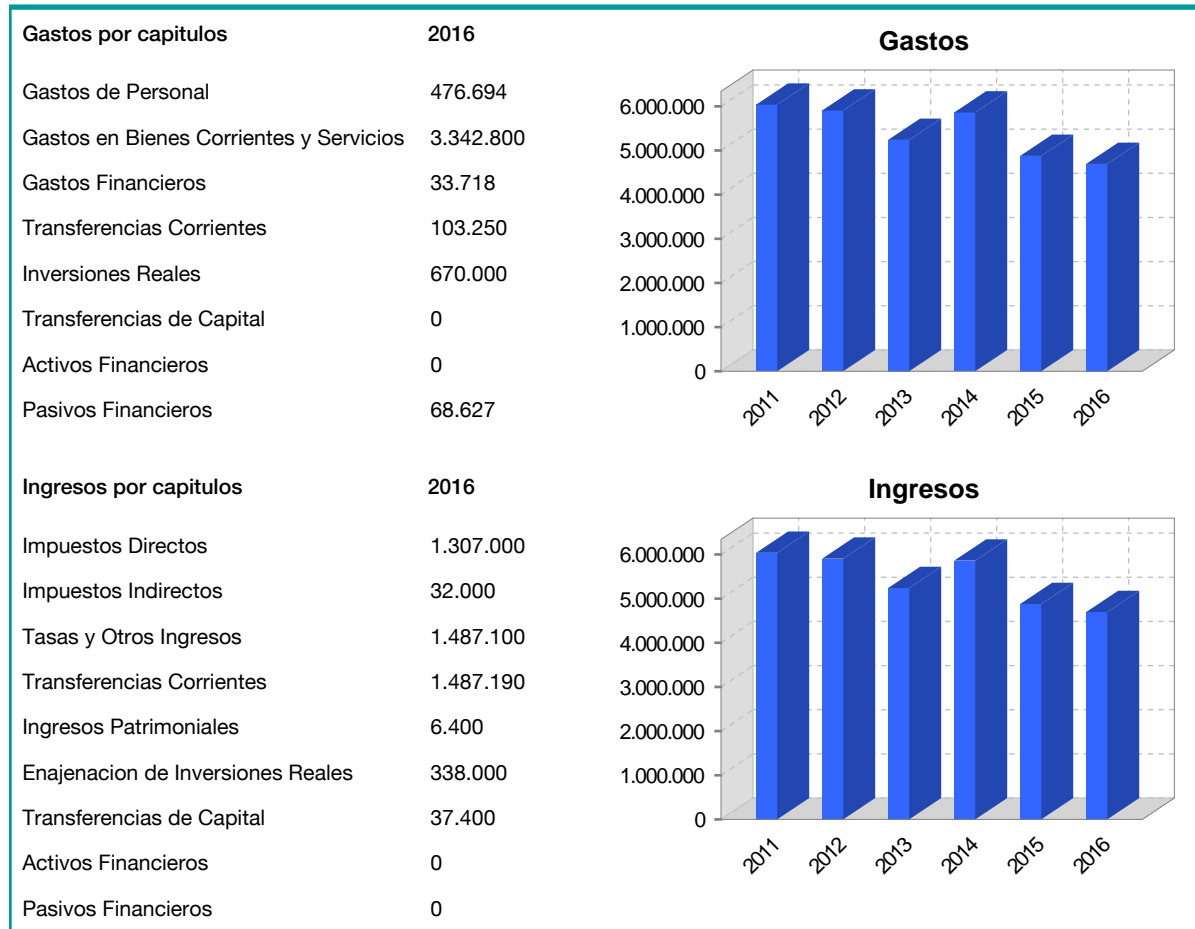
16. Conectividad: Banda ancha Fija

Entidad Municipal	Caudal de Bajada	Fibra optica de centralita	Fibra optica hasta el Hogar
Villamediana de Iregua	100 Mb	SI	SI

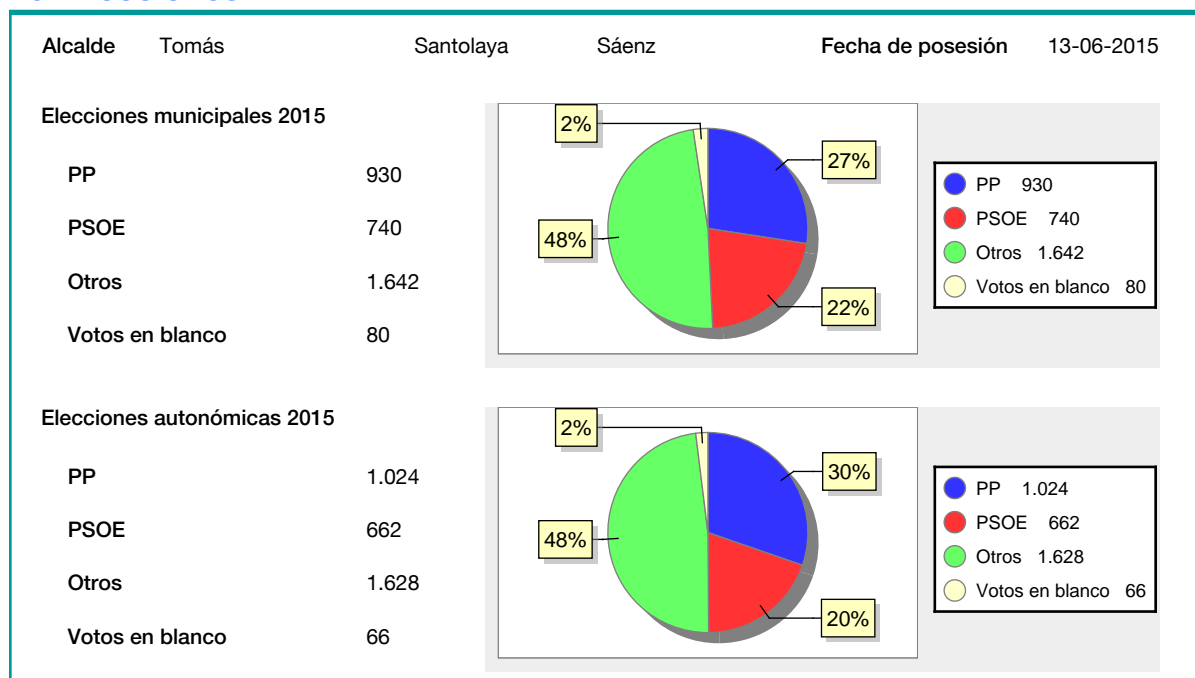
17. Conectividad: Banda ancha Movil

Entidad Municipal	Caudal de Bajada	UMTS
Villamediana de Iregua	6 Mb	SI

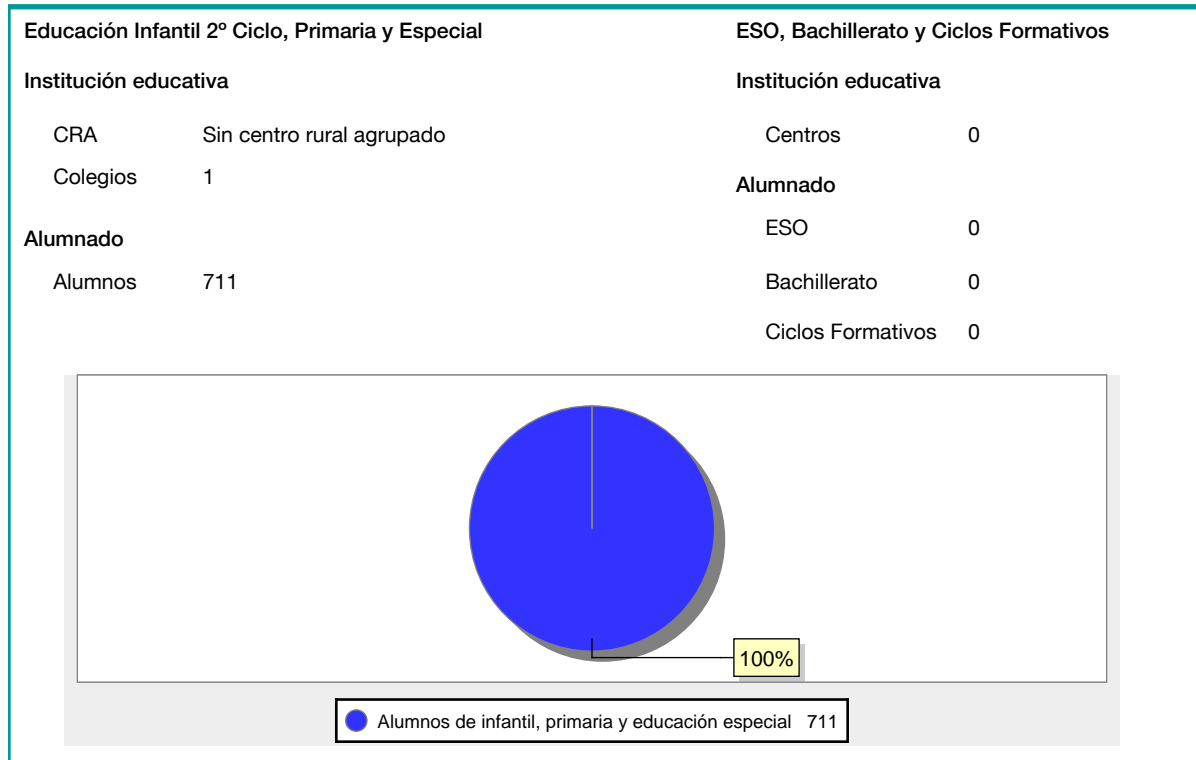
18. Presupuestos Municipales



19. Elecciones



20. Educación - Curso 2016 / 2017 - Centros públicos



21. Educación - Curso 2016 / 2017 - Centros privados

