

Ficha Municipal - 2017

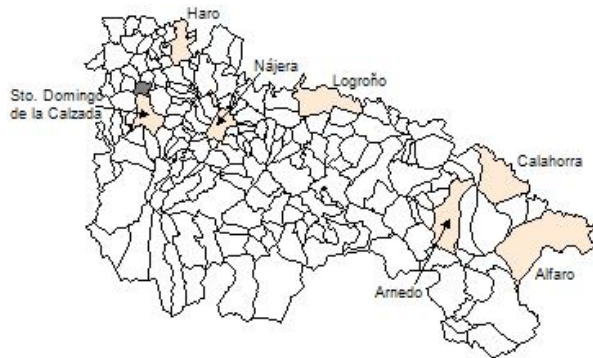
Comunidad Autónoma de La Rioja



Gobierno de La Rioja
Consejería de Administración Pública y Hacienda



Instituto de Estadística de La Rioja



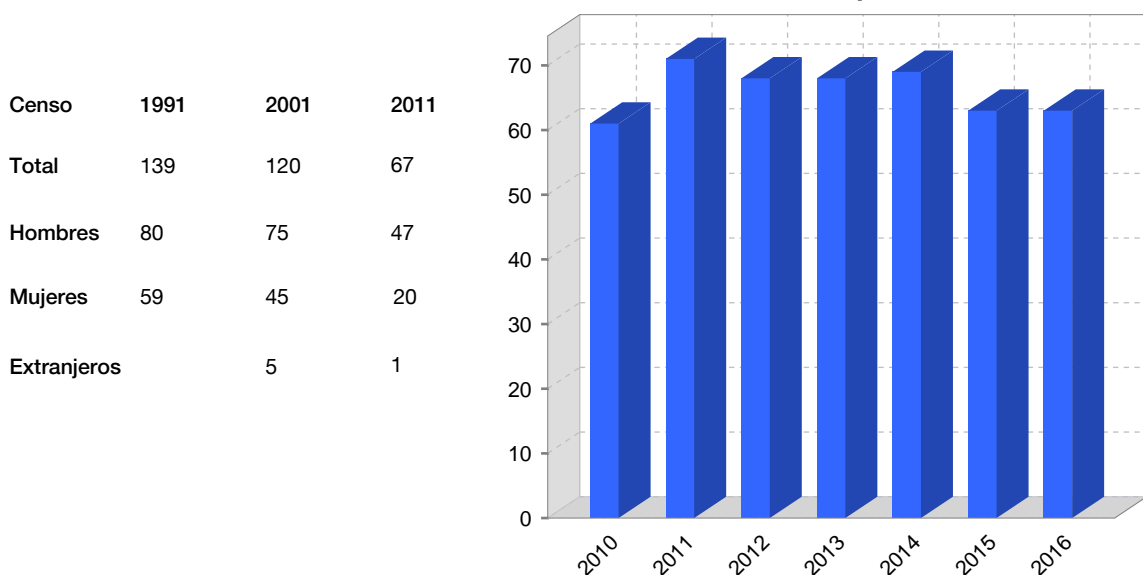
1. Datos Generales

Código INE	26167	Superficie municipal (Km ²)	10,94
Municipio	Villalobar de Rioja	Altitud máxima del núcleo principal del municipio (m)	590
Partido judicial	Haro	Distancia a la capital	52
Zona de salud	Santo Domingo de la Calzada	Número de núcleos	2

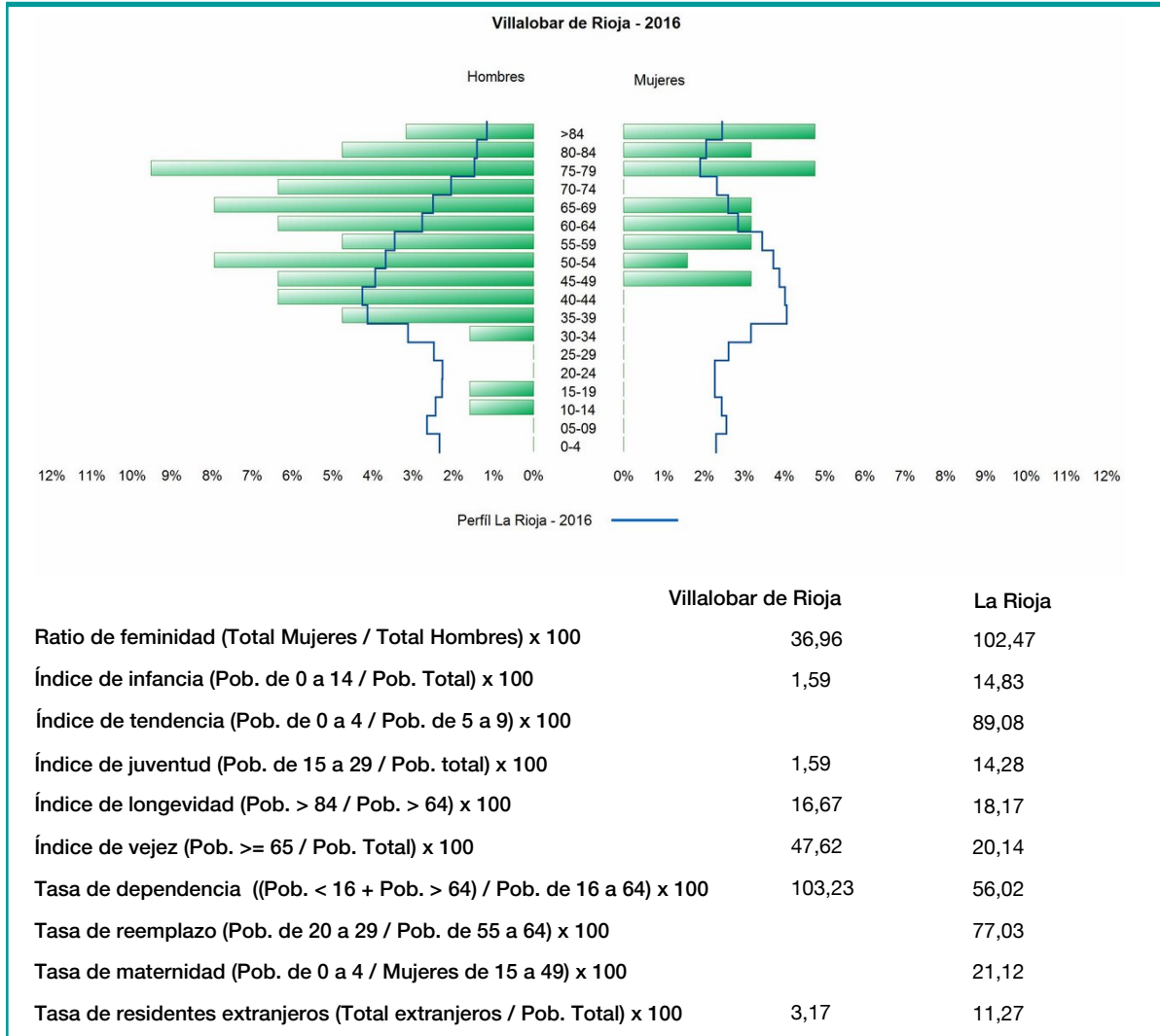
2. Evolución Demográfica

Padrón	2010	2011	2012	2013	2014	2015	2016
Total	61	71	68	68	69	63	63
Hombres	40	49	48	49	50	46	46
Mujeres	21	22	20	19	19	17	17
Densidad	5,6	6,5	6,2	6,2	6,3	5,8	5,8

Padrón municipal de habitantes



3. Pirámide, índices y tasas de Población (1/1/2016)



4. Movimiento Natural de la Población

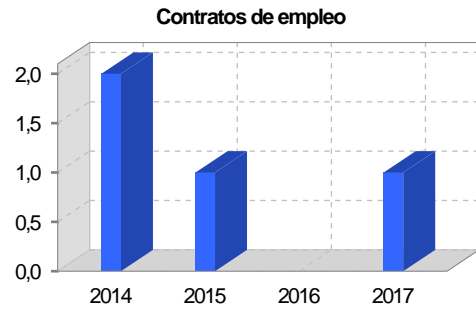
	2010	2011	2012	2013	2014	2015
Nacimientos						
Defunciones		3		1	4	
Matrimonios						
Crecimiento vegetativo		-3		-1	-4	
Tasa bruta de mortalidad		43,17		14,60	60,61	
Tasa bruta de natalidad						
Tasa bruta de nupcialidad						

5. Mercado Laboral. (a 31 de marzo)

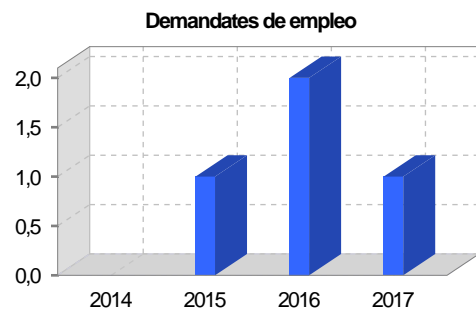
Afiliados en alta laboral en la Seguridad Social (2017)

Total	Régimen general y otros	Autónomo no agrario	Autónomo agrario (SETA)
38	25	10	3

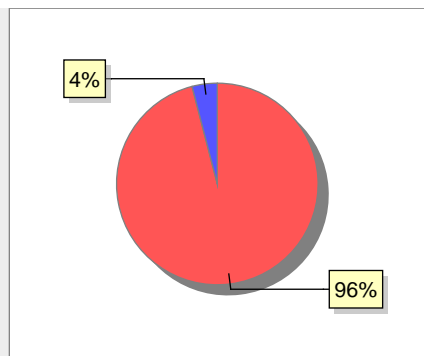
Contratos	2014	2015	2016	2017
Total	2	1		1
Hombres	1	1		1
Mujeres	1			



Paro registrado	2014	2015	2016	2017
Total		1	2	1
Hombres			1	
Mujeres		1	1	1



6. Catastro



● Superficie rústica (Ha.)	1.048,72
● Superficie urbana (Ha.)	44,16

Titulares 2016

Urbano	291
Rústico	543
Urbano/Rústico	702

Unidades Rústicas 2015

Parcelas	1.192
Subparcelas	1.333

Valor Catastral Rústico 2015

Valor (Miles de Euros)	2.313,96
------------------------	----------

Valor Catastral Urbano 2015 (Miles de Euros)

Valor catastral del suelo	3.103,72
Valor catastral de la construcción	6.708,33

Unidades Urbanas 2015

Industrial	28
Residencial	163
Terciario y comercial	70
Equipamiento	5
Suelo vacante	133
Edificio Singular	1

Superficie Urbana 2015

Superficie edificada	24,33
Superficie sin edificar	19,83

7. Ganadería - 2016

	Cabezas ganaderas	Unidades ganaderas
Aves		
Gallinas		
Pollos		
Bovinos		
Terneros de cebo		
Vacas de carne		
Vacas de ordeño		
Conejas		
Conejas		
Ovinos y Caprinos		
Cabras		
Ovejas		
Porcinos		
Cerdas		
Cerdos de cebo		

SIN DATOS

8. Distribución General del Terreno - 2016

	Total	Regadío	Secano
Total Municipal	1.144	276	868
Tierras de cultivo	946	236	710
Barbecho y otras tierras	48	2	46
Cultivos herbáceos	889	234	655
Cultivos leñosos	9		9
Tierras para pastos	13		13
Pastizales	13		13
Prados naturales			
Terreno forestal	73	40	33
Monte abierto			
Monte leñoso	33		33
Monte maderable	40	40	
Otras superficies	112		112
Erial a pastos	6		6
Espartizal			
Ríos y lagos	57		57
Superficie no agrícola	47		47
Terreno improductivo	2		2

83%
10%
6%
1%

● Tierras de cultivo 946 ● Tierras para pastos 13 ● Terreno forestal 73
● Otras superficies 112

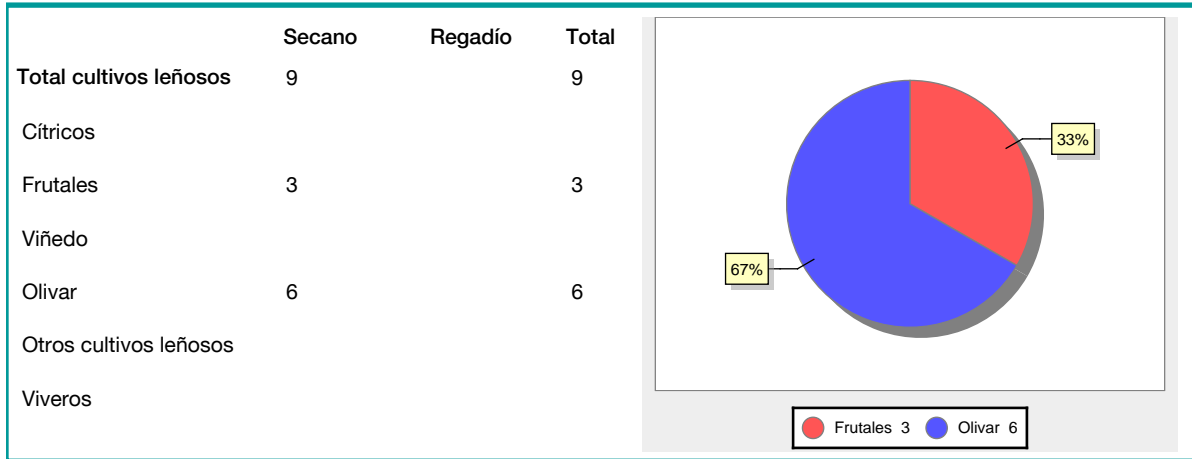
9. Distribución de cultivos herbáceos (Ha.) - 2016

	Secano	Regadío	Total
Total cultivos herbáceos	655	234	889
Cereales grano	641	73	714
Leguminosas grano		2	2
Patata		17	17
Cultivos industriales	12	27	39
Flores y plantas			
Cultivos forrajeros	2		2
Hortalizas		115	115

84%
14%
0%
2%
0%

● Cereales grano 714 ● Leguminosas grano 2 ● Patata 17
● Cultivos forrajeros 2 ● Hortalizas 115

10. Distribución de cultivos leñosos (Ha.) - 2016



11. Parque de Vehículos

	2008	2009	2010	2011	2012	2013	2014	2015	2016
Total vehículos	179	172	175	181	176	171	164	161	157
Automóviles	69	65	66	68	68	67	63	63	61
Motos	2	2	2	3	3	3	5	5	4
Furgonetas y Camiones	60	58	57	60	58	58	55	53	52
Autobuses	0	0	0	0	0	0	0	0	
Tractores industriales	14	14	14	13	12	10	10	10	10
Otros vehículos	34	33	36	37	35	33	31	30	30

12. Entidades Financieras

	2011	2012	2013	2014	2015	2016
Entidades financieras de Depósito	0	0	0	0	0	0
Entidades Financieras de Crédito	0	0	0	0	0	0

13. Salud

	2012	2013	2014	2015	2016
Centros de salud	0	0	0	0	0
Consultorios	1	1	1	1	1
Farmacias	0	0	0	0	0
Botiquines	1	1	1	1	1

14. Espacios Deportivos

	2015	2016
Campos de tiro	0	0
Campos de golf	0	0
Campos de futbol	0	0
Rocodromos	0	0
Pistas de petanca	0	0
Pistas de padel	0	0
Pistas de atletismo	0	0
Piscinas cubiertas	0	0
Pistas de squash	0	0
Pistas polideportivas	1	1
Pistas de tenis	0	0
Piscinas al aire libre	0	0
Pabellones polideportivos	0	0
Pabellones con fronton	0	0
Frontones	0	0

15. Turismo - 2017

	Establecimientos	Habitaciones	Plazas
Hoteles			
Casas rurales			
Restaurantes			
Hostales			
Pensiones			
Turismo activo			
Agencias de viajes			
Apartamentos			
Campings			
Albergues turísticos			
Empresas organizadoras de congresos y reuniones			

16. Conectividad: Banda ancha Fija

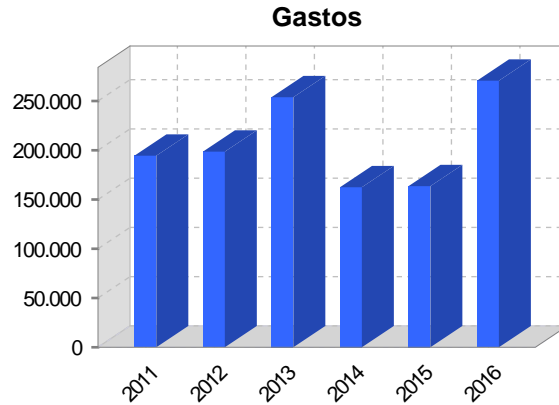
Entidad Municipal	Caudal de Bajada	Fibra optica de centralita	Fibra optica hasta el Hogar
Villalobar de Rioja	<1Mb	NO	NO

17. Conectividad: Banda ancha Movil

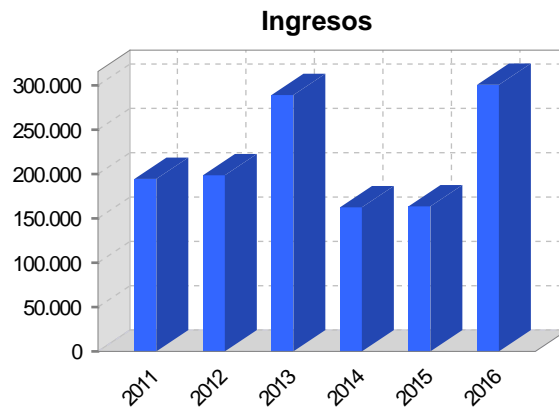
Entidad Municipal	Caudal de Bajada	UMTS
Villalobar de Rioja		NO

18. Presupuestos Municipales

Gastos por capitulos	2016
Gastos de Personal	26.500
Gastos en Bienes Corrientes y Servicios	97.310
Gastos Financieros	1.000
Transferencias Corrientes	13.850
Inversiones Reales	127.000
Transferencias de Capital	0
Activos Financieros	0
Pasivos Financieros	5.000



Ingresos por capitulos	2016
Impuestos Directos	69.500
Impuestos Indirectos	2.000
Tasas y Otros Ingresos	31.460
Transferencias Corrientes	35.000
Ingresos Patrimoniales	29.300
Enajenacion de Inversiones Reales	0
Transferencias de Capital	98.400
Activos Financieros	0
Pasivos Financieros	35.000

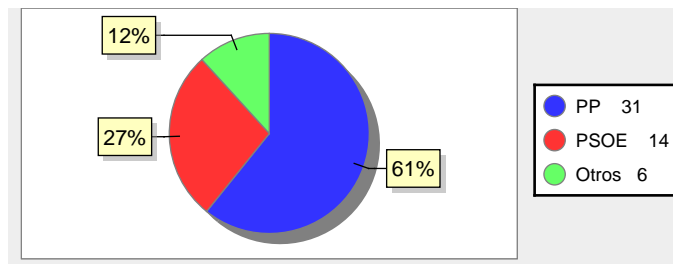


19. Elecciones

Alcalde Álvaro Tecedor Rotaache Fecha de posesión 13-06-2015

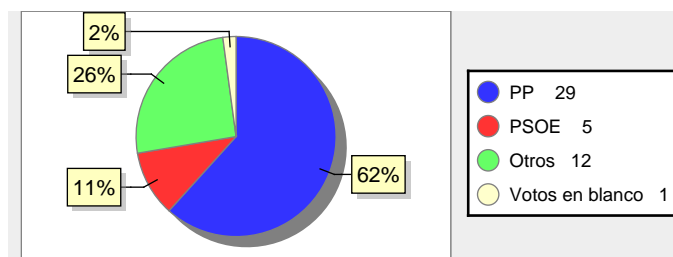
Elecciones municipales 2015

PP	31
PSOE	14
Otros	6



Elecciones autonómicas 2015

PP	29
PSOE	5
Otros	12
Votos en blanco	1



20. Educación - Curso 2016 / 2017 - Centros públicos

Educación Infantil 2º Ciclo, Primaria y Especial		ESO, Bachillerato y Ciclos Formativos	
Institución educativa		Institución educativa	
CRA	Sin centro rural agrupado	Centros	0
Colegios	0	Alumnado	
Alumnado		ESO	0
Alumnos	0	Bachillerato	0
		Ciclos Formativos	0
<div style="border: 1px solid black; padding: 20px; width: fit-content; margin: 0 auto;"> <p>SIN DATOS</p> </div>			

21. Educación - Curso 2016 / 2017 - Centros privados

Educación Infantil 2º Ciclo, Primaria y Especial		ESO, Bachillerato y Ciclos Formativos	
Institución educativa		Institución educativa	
Colegios	0	Centros	0
Alumnado		Alumnado	
Alumnos	0	ESO	0
		Bachillerato	0
		Ciclos Formativos	0
<div style="border: 1px solid black; padding: 20px; width: fit-content; margin: 0 auto;"> <p>SIN DATOS</p> </div>			