

Ficha Municipal - 2017

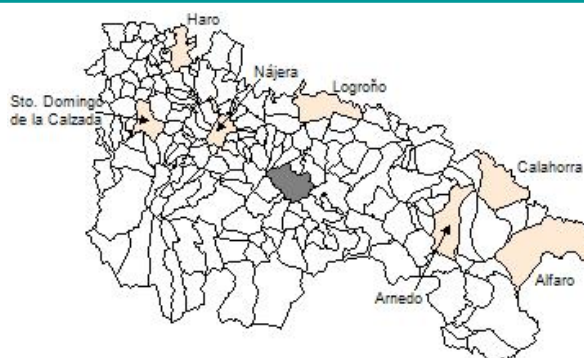
Comunidad Autónoma de La Rioja



Gobierno de La Rioja
Consejería de
Administración Pública
y Hacienda



Instituto
de Estadística
de La Rioja



1. Datos Generales

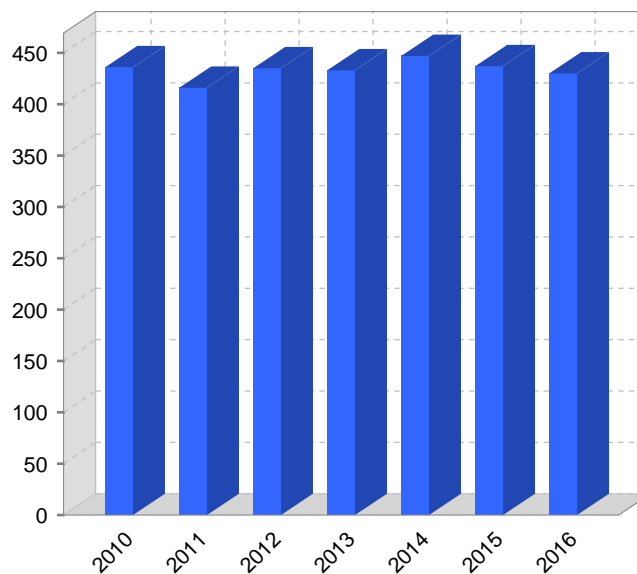
Código INE	26165	Superficie municipal (Km ²)	41,72
Municipio	Viguera	Altitud máxima del núcleo principal del municipio (m)	689
Partido judicial	Logroño	Distancia a la capital	21
Zona de salud	Alberite	Número de núcleos	6

2. Evolución Demográfica

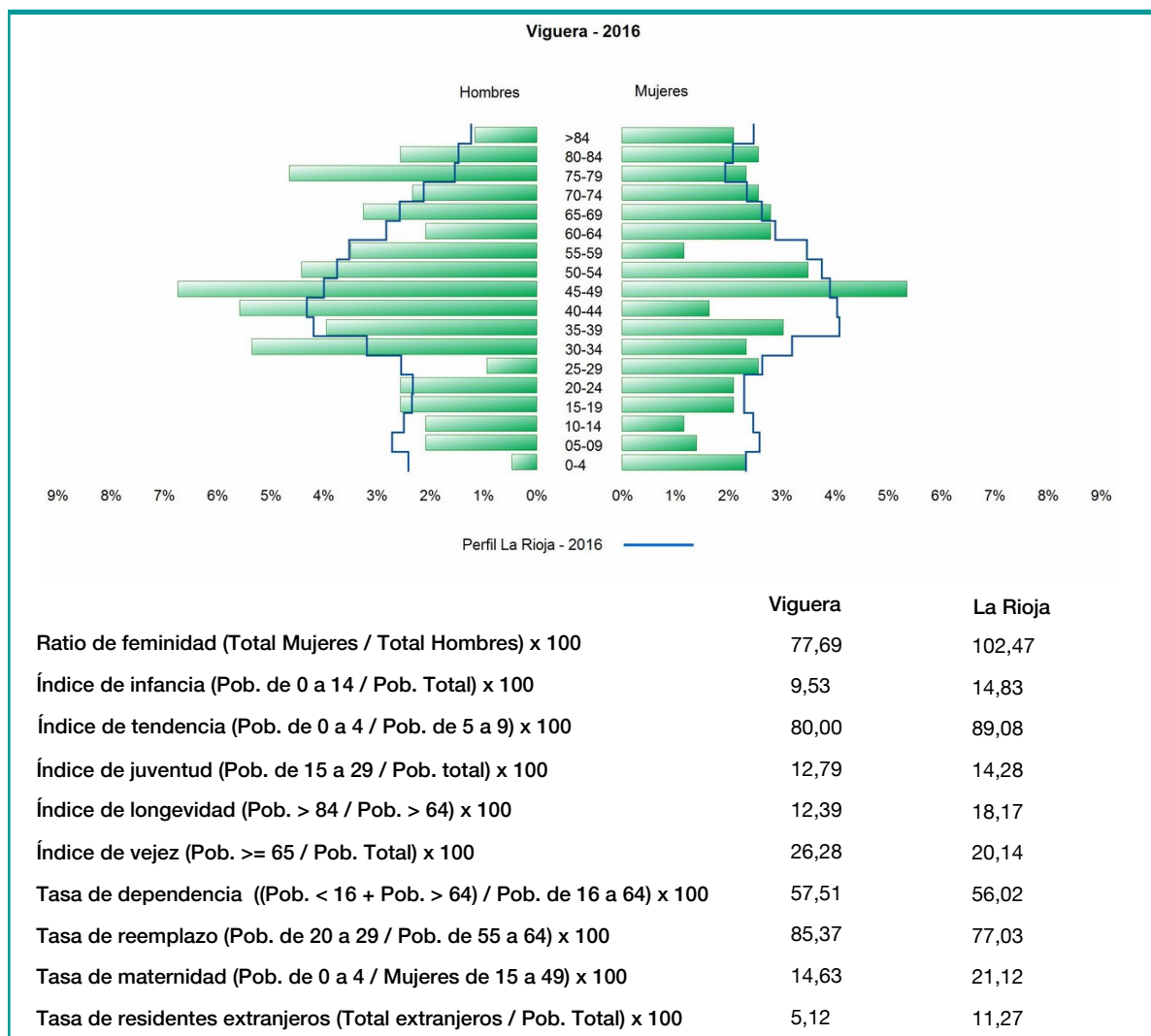
Padrón	2010	2011	2012	2013	2014	2015	2016
Total	436	416	435	433	447	437	430
Hombres	240	230	242	241	253	251	242
Mujeres	196	186	193	192	194	186	188
Densidad	10,4	10,0	10,4	10,4	10,7	10,5	10,3

Padrón municipal de habitantes

Censo	1991	2001	2011
Total	405	339	432
Hombres	214	199	243
Mujeres	191	140	189
Extranjeros			25



3. Pirámide, índices y tasas de Población (1/1/2016)



4. Movimiento Natural de la Población

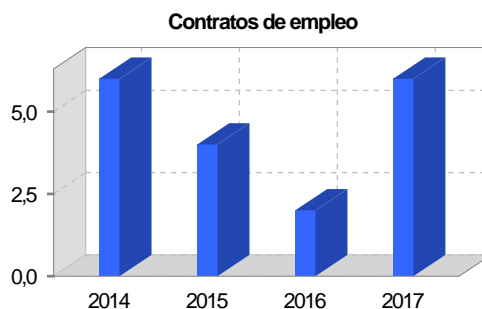
	2010	2011	2012	2013	2014	2015
Nacimientos	2	3		3	6	1
Defunciones	5		2	2	3	4
Matrimonios	1	2	1	1	1	2
Crecimiento vegetativo	-3	3	-2	1	3	-3
Tasa bruta de mortalidad	11,74		4,61	4,55	6,79	9,23
Tasa bruta de natalidad	4,69	7,05		6,82	13,57	2,31
Tasa bruta de nupcialidad	2,35	4,70	2,30	2,27	2,26	4,61

5. Mercado Laboral. (a 31 de marzo)

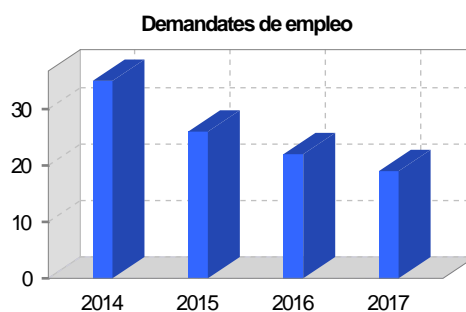
Afiliados en alta laboral en la Seguridad Social (2017)

Total	Régimen general y otros	Autónomo no agrario	Autónomo agrario (SETA)
80	39	32	9

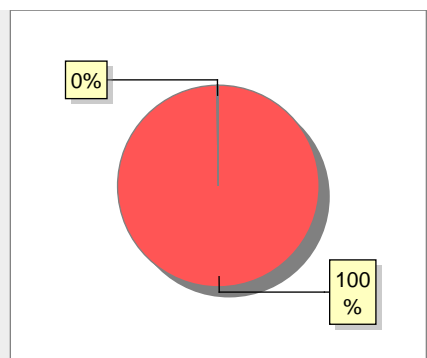
Contratos	2014	2015	2016	2017
Total	6	4	2	6
Hombres	5	1	1	3
Mujeres	1	3	1	3



Paro registrado	2014	2015	2016	2017
Total	35	26	22	19
Hombres	21	18	13	10
Mujeres	14	8	9	9



6. Catastro



- Superficie rústica (Ha.) 5.904,23
- Superficie urbana (Ha.) 15,54

Titulares 2016

Urbano	615
Rústico	1.019
Urbano/Rústico	1.385

Unidades Rústicas 2015

Parcelas	3.951
Subparcelas	4.292

Valor Catastral Rústico 2015

Valor (Miles de Euros)	4.942,09
------------------------	----------

Valor Catastral Urbano 2015 (Miles de Euros)

Valor catastral del suelo	9.829,68
Valor catastral de la construcción	18.323,16

Unidades Urbanas 2015

Industrial	56
Residencial	384
Terciario y comercial	156
Equipamiento	5
Suelo vacante	148

Superficie Urbana 2015

Superficie edificada	10,9
Superficie sin edificar	4,64

7. Ganadería - 2016

	Cabezas ganaderas	Unidades ganaderas
Aves	526	5,26
Gallinas	526	5,26
Pollos		
Bovinos	1.076	945,20
Terberos de cebo	327	196,20
Vacas de carne	749	749,00
Vacas de ordeño		
Conejas		
Conejas		
Ovinos y Caprinos	1.081	162,15
Cabras	147	22,05
Ovejas	934	140,10
Porcinos	5	0,80
Cerdas		
Cerdos de cebo	5	0,80

● Aves 526	● Bovino 1.076
● Ovino y caprino 1.081	● Porcino 5

8. Distribución General del Terreno - 2016

	Total	Regadío	Secano
Total Municipal	5.910	47	5.863
Tierras de cultivo	47	16	31
Barbecho y otras tierras	5	1	4
Cultivos herbáceos	12	3	9
Cultivos leñosos	30	12	18
Tierras para pastos	2.185		2.185
Pastizales	2.185		2.185
Prados naturales			
Terreno forestal	3.100	31	3.069
Monte abierto	50		50
Monte leñoso	837		837
Monte maderable	2.213	31	2.182
Otras superficies	578		578
Erial a pastos	317		317
Espartizal			
Ríos y lagos	49		49
Superficie no agrícola	95		95
Terreno improductivo	117		117

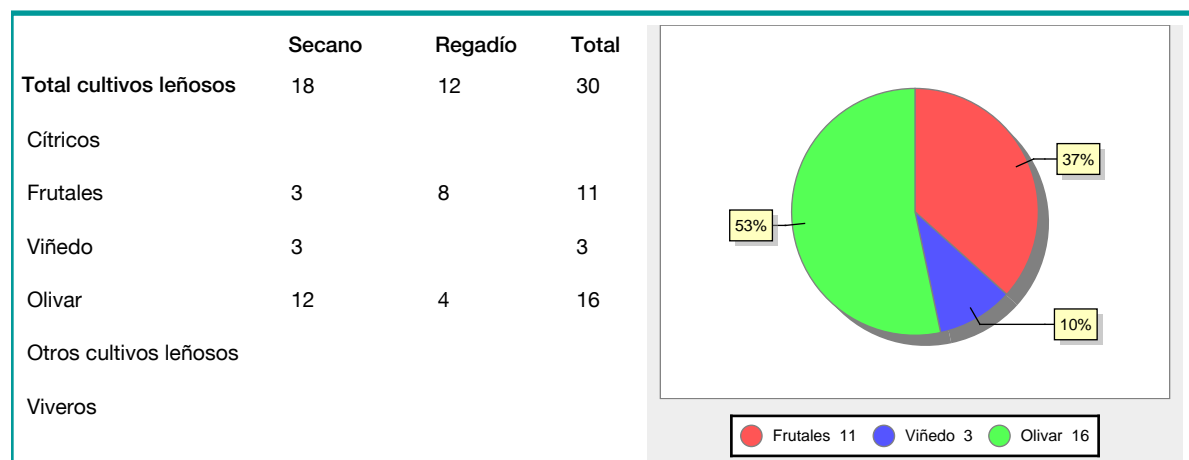
● Tierras de cultivo 47	● Tierras para pastos 2.185	● Terreno forestal 3.100
● Otras superficies 578		

9. Distribución de cultivos herbáceos (Ha.) - 2016

	Secano	Regadío	Total
Total cultivos herbáceos	9	3	12
Cereales grano	6	1	7
Leguminosas grano			
Patata		2	2
Cultivos industriales			
Flores y plantas			
Cultivos forrajeros	3		3
Hortalizas			

● Cereales grano 7	● Patata 2	● Cultivos forrajeros 3
--------------------	------------	-------------------------

10. Distribución de cultivos leñosos (Ha.) - 2016



11. Parque de Vehículos

	2008	2009	2010	2011	2012	2013	2014	2015	2016
Total vehículos	346	356	356	366	362	362	357	355	365
Automóviles	169	174	171	177	176	176	178	180	194
Motos	6	5	7	10	12	12	11	12	14
Furgonetas y Camiones	124	126	128	129	130	129	127	128	124
Autobuses	0	0	0	0	0	0	0	0	
Tractores industriales	12	13	11	11	9	9	9	10	10
Otros vehículos	35	38	39	39	35	36	32	25	23

12. Entidades Financieras

	2011	2012	2013	2014	2015	2016
Entidades financieras de Depósito	1	1	0	0	0	0
Entidades Financieras de Crédito	0	0	0	0	0	0

13. Salud

	2012	2013	2014	2015	2016
Centros de salud	0	0	0	0	0
Consultorios	1	1	1	1	1
Farmacias	1	1	1	1	1
Botiquines	0	0	0	0	0

14. Espacios Deportivos

	2015	2016
Campos de tiro	0	0
Campos de golf	0	0
Campos de futbol	0	0
Rocodromos	0	0
Pistas de petanca	0	0
Pistas de padel	0	0
Pistas de atletismo	0	0
Piscinas cubiertas	0	0
Pistas de squash	0	0
Pistas polideportivas	0	0
Pistas de tenis	0	0
Piscinas al aire libre	1	1
Pabellones polideportivos	0	0
Pabellones con fronton	1	1
Frontones	0	0

15. Turismo - 2017

	Establecimientos	Habitaciones	Plazas
Hoteles			
Casas rurales	3	13	26
Restaurantes	4		264
Hostales			
Pensiones	1	7	14
Turismo activo			
Agencias de viajes			
Apartamentos			
Campings			
Albergues turísticos			
Empresas organizadoras de congresos y reuniones			

16. Conectividad: Banda ancha Fija

Entidad Municipal	Caudal de Bajada	Fibra optica de centralita	Fibra optica hasta el Hogar
Viguera	30 Mb	SI	NO

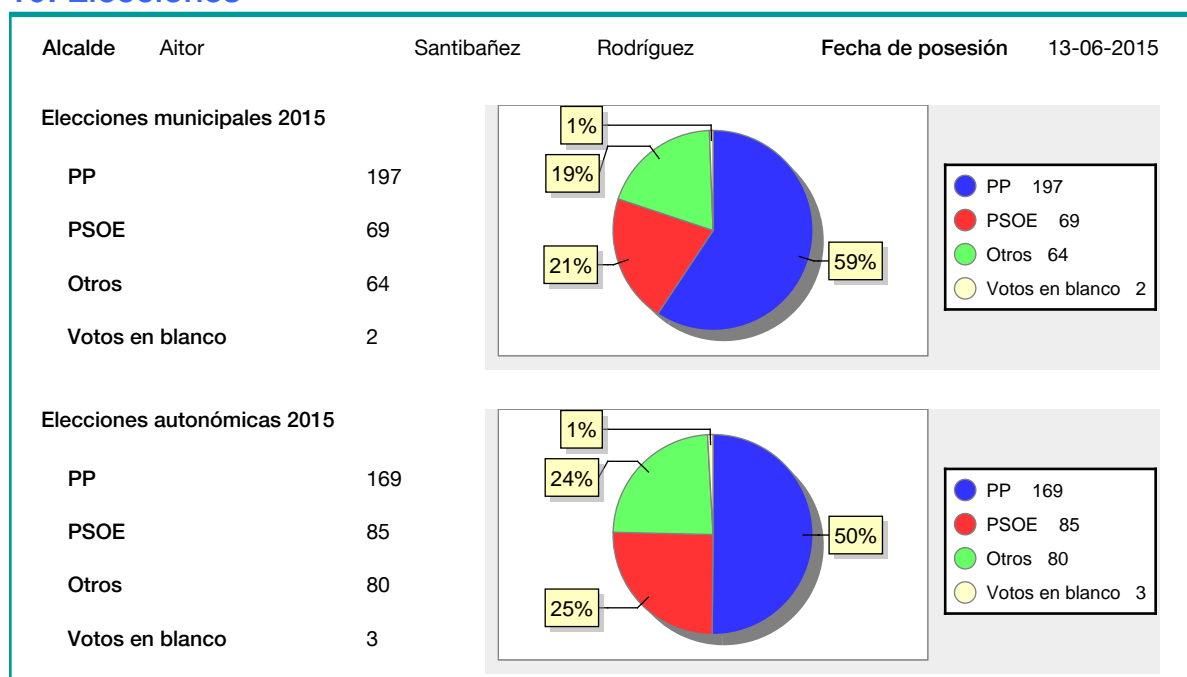
17. Conectividad: Banda ancha Movil

Entidad Municipal	Caudal de Bajada	UMTS
Viguera	6 Mb	SI

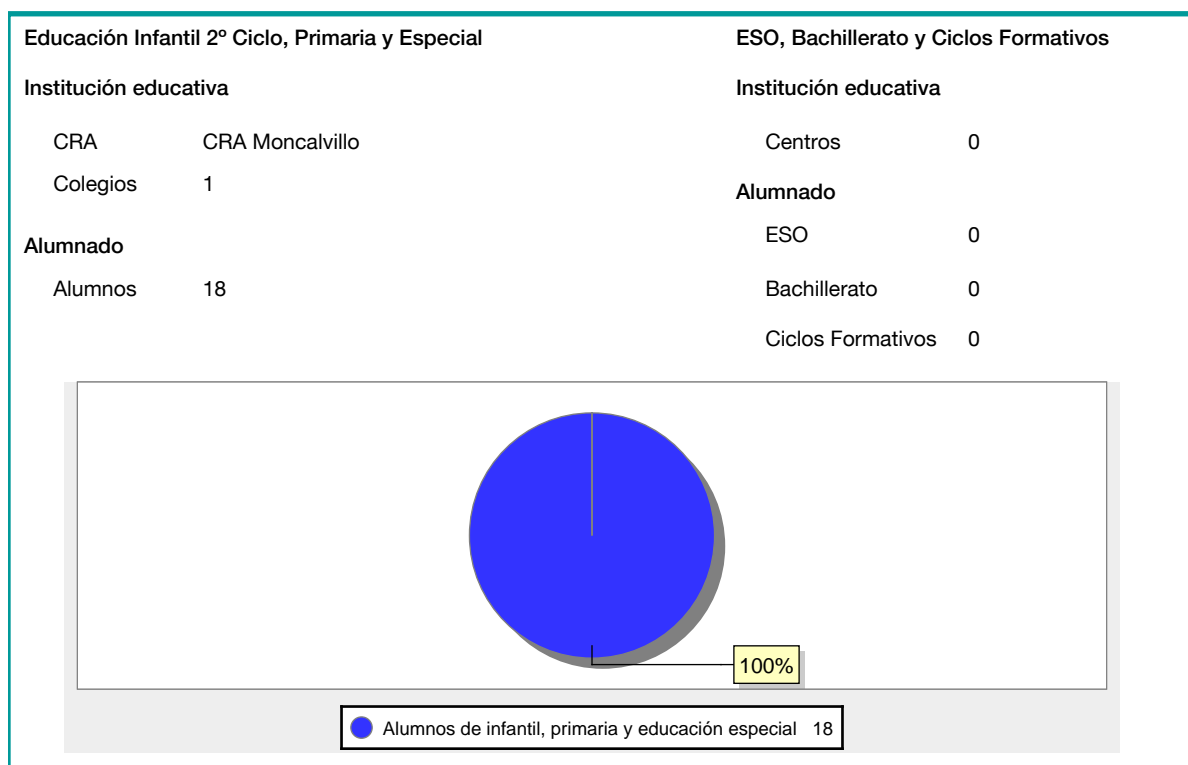
18. Presupuestos Municipales



19. Elecciones



20. Educación - Curso 2016 / 2017 - Centros públicos



21. Educación - Curso 2016 / 2017 - Centros privados

