

### Ficha Municipal - 2017

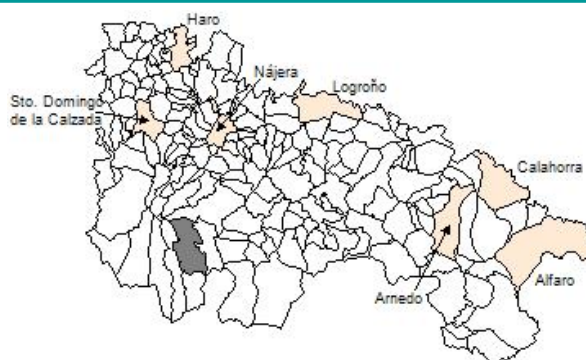
#### Comunidad Autónoma de La Rioja



Gobierno de La Rioja  
Consejería de  
Administración Pública  
y Hacienda



Instituto  
de Estadística  
de La Rioja



## 1. Datos Generales

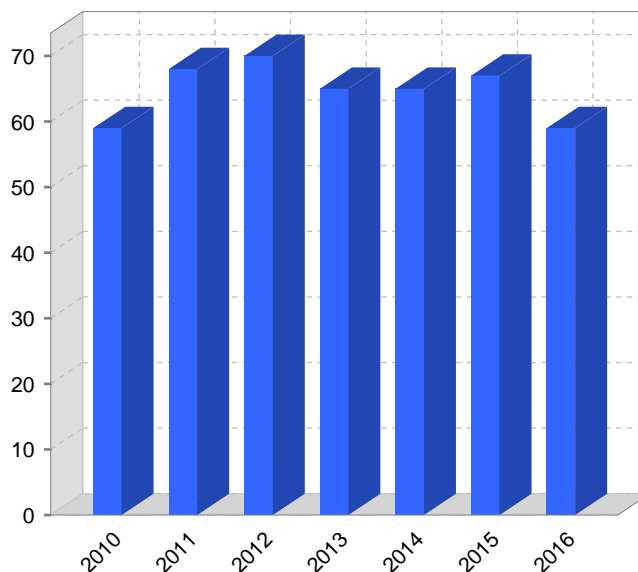
Código INE	26164	Superficie municipal (Km <sup>2</sup> )	72,93
Municipio	Ventrosa	Altitud máxima del núcleo principal del municipio (m)	1.003
Partido judicial	Logroño	Distancia a la capital	74
Zona de salud	Nájera	Número de núcleos	2

## 2. Evolución Demográfica

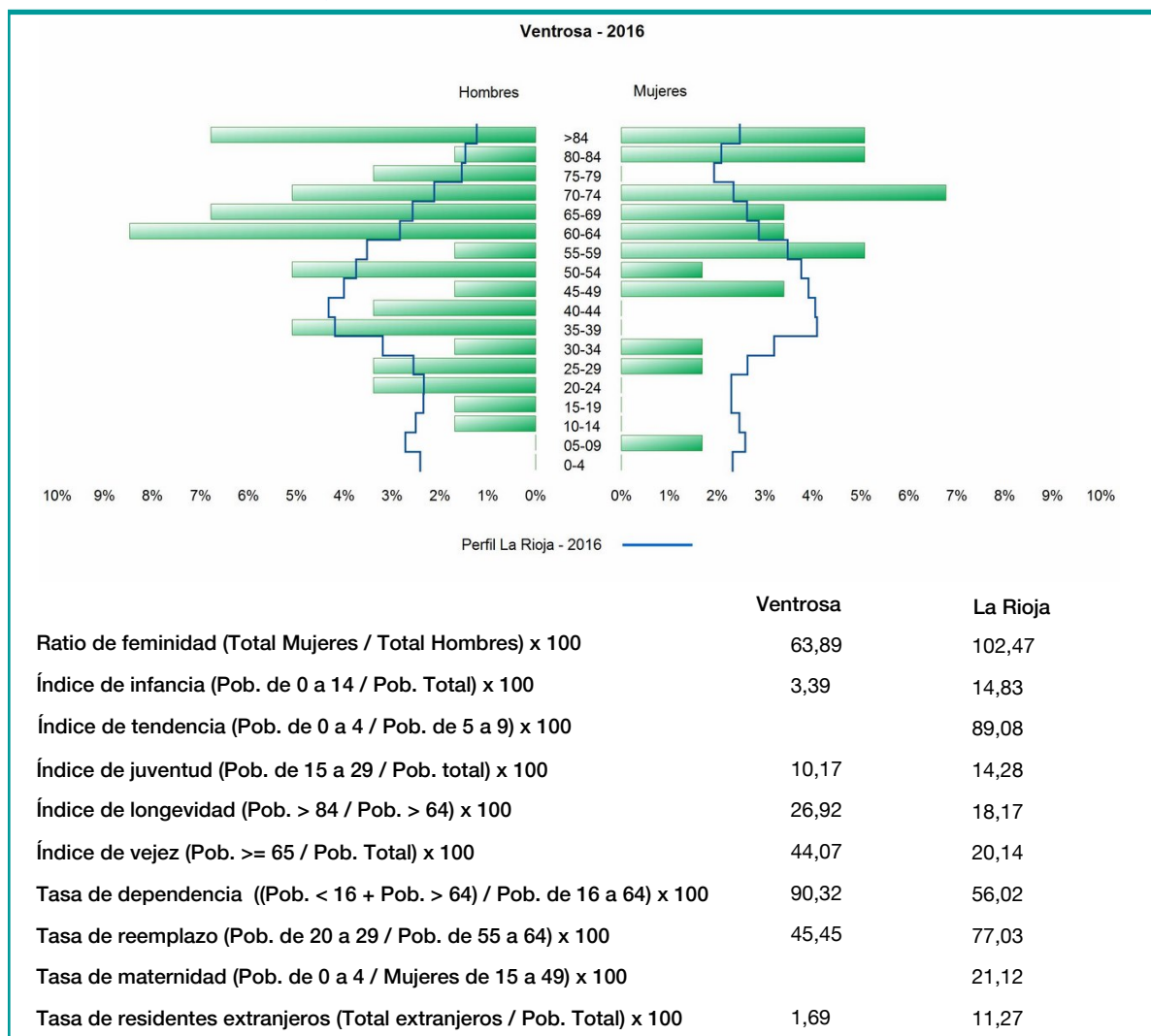
Padrón	2010	2011	2012	2013	2014	2015	2016
Total	59	68	70	65	65	67	59
Hombres	36	40	43	39	39	41	36
Mujeres	23	28	27	26	26	26	23
Densidad	0,8	0,9	1,0	0,9	0,9	0,9	0,8

Padrón municipal de habitantes

Censo	1991	2001	2011
Total	97	90	70
Hombres	40	50	42
Mujeres	57	40	28
Extranjeros		4	0



### 3. Pirámide, índices y tasas de Población (1/1/2016)



### 4. Movimiento Natural de la Población

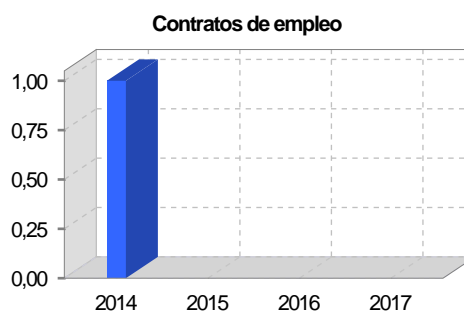
	2010	2011	2012	2013	2014	2015
<b>Nacimientos</b>						
<b>Defunciones</b>	2	1	1		1	3
<b>Matrimonios</b>	1					
<b>Crecimiento vegetativo</b>	-2	-1	-1		-1	-3
<b>Tasa bruta de mortalidad</b>	31,50	14,49	14,81		15,15	47,62
<b>Tasa bruta de natalidad</b>						
<b>Tasa bruta de nupcialidad</b>	15,75					

## 5. Mercado Laboral. (a 31 de marzo)

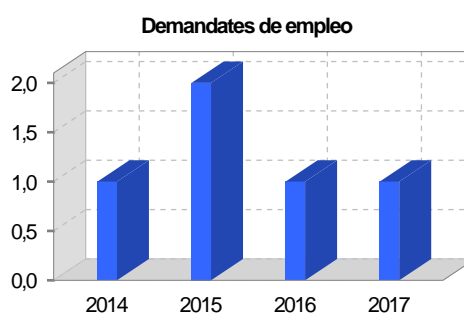
### Afiliados en alta laboral en la Seguridad Social (2017)

Total	Régimen general y otros	Autónomo no agrario	Autónomo agrario (SETA)
11	3	5	3

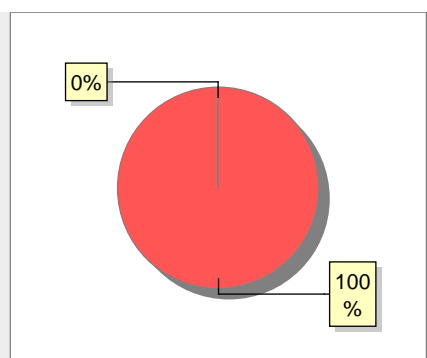
Contratos	2014	2015	2016	2017
Total	1			
Hombres	1			



Paro registrado	2014	2015	2016	2017
Total	1	2	1	1
Hombres	1	2	1	1



## 6. Catastro



● Superficie rústica (Ha.)	7.163,46
● Superficie urbana (Ha.)	4,67

### Titulares 2016

Urbano	294
Rústico	274
Urbano/Rústico	454

### Unidades Rústicas 2015

Parcelas	4.980
Subparcelas	5.149

### Valor Catastral Rústico 2015

Valor (Miles de Euros)	1.332,93
------------------------	----------

### Valor Catastral Urbano 2015 (Miles de Euros)

Valor catastral del suelo	543,96
Valor catastral de la construcción	1.320,81

### Unidades Urbanas 2015

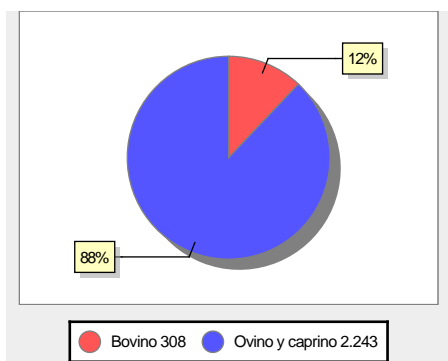
Industrial	148
Residencial	104
Terciario y comercial	2
Equipamiento	4
Suelo vacante	117

### Superficie Urbana 2015

Superficie edificada	2,83
Superficie sin edificar	1,84

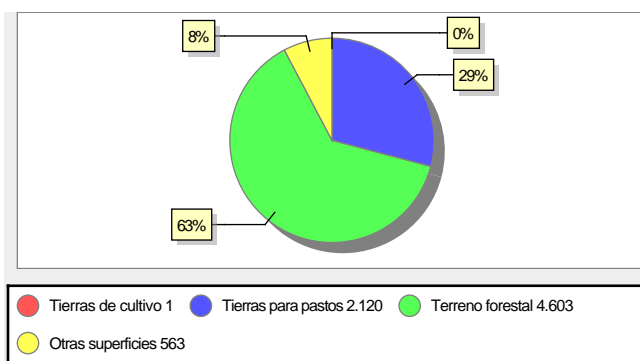
### 7. Ganadería - 2016

	Cabezas ganaderas	Unidades ganaderas
<b>Aves</b>		
Gallinas		
Pollos		
<b>Bovinos</b>	308	304,00
Terneros de cebo	10	6,00
Vacas de carne	298	298,00
Vacas de ordeño		
<b>Conejas</b>		
Conejas		
<b>Ovinos y Caprinos</b>	2.243	336,45
Cabras		
Ovejas	2.243	336,45
<b>Porcinos</b>		
Cerdas		
Cerdos de cebo		



### 8. Distribución General del Terreno - 2016

	Total	Regadío	Secano
<b>Total Municipal</b>	7.287	14	7.273
<b>Tierras de cultivo</b>	1	1	
Barbecho y otras tierras	1	1	
Cultivos herbáceos			
Cultivos leñosos			
<b>Tierras para pastos</b>	2.120	5	2.115
Pastizales	2.095		2.095
Prados naturales	25	5	20
<b>Terreno forestal</b>	4.603	8	4.595
Monte abierto	46		46
Monte leñoso	2.162		2.162
Monte maderable	2.395	8	2.387
<b>Otras superficies</b>	563		563
Erial a pastos	405		405
Espartizal			
Ríos y lagos	18		18
Superficie no agrícola	60		60
Terreno improductivo	80		80



### 9. Distribución de cultivos herbáceos (Ha.) - 2016

	Secano	Regadío	Total
<b>Total cultivos herbáceos</b>			
Cereales grano			
Leguminosas grano			
Patata			
Cultivos industriales			
Flores y plantas			
Cultivos forrajeros			
Hortalizas			

SIN DATOS

## 10. Distribución de cultivos leñosos (Ha.) - 2016

	Secano	Regadío	Total
Total cultivos leñosos			
Cítricos			
Frutales			
Viñedo			
Olivar			
Otros cultivos leñosos			
Viveros			

SIN DATOS

## 11. Parque de Vehículos

	2008	2009	2010	2011	2012	2013	2014	2015	2016
Total vehículos	60	59	59	64	67	67	65	61	63
Automóviles	37	36	36	41	43	41	42	41	41
Motos	5	5	4	4	4	4	4	4	4
Furgonetas y Camiones	17	17	17	17	18	20	17	14	16
Autobuses	0	0	0	0	0	0	0	0	
Tractores industriales	0	0	0	0	0	0	0	0	
Otros vehículos	1	1	2	2	2	2	2	2	2

## 12. Entidades Financieras

	2011	2012	2013	2014	2015	2016
Entidades financieras de Depósito	0	0	0	0	0	0
Entidades Financieras de Crédito	0	0	0	0	0	0

## 13. Salud

	2012	2013	2014	2015	2016
Centros de salud	0	0	0	0	0
Consultorios	1	1	1	1	1
Farmacias	0	0	0	0	0
Botiquines	0	0	0	0	0

## 14. Espacios Deportivos

	2015	2016
Campos de tiro	0	0
Campos de golf	0	0
Campos de futbol	0	0
Rocodromos	0	0
Pistas de petanca	0	0
Pistas de padel	0	0
Pistas de atletismo	0	0
Piscinas cubiertas	0	0
Pistas de squash	0	0
Pistas polideportivas	0	0
Pistas de tenis	0	0
Piscinas al aire libre	0	0
Pabellones polideportivos	0	0
Pabellones con fronton	0	0
Frontones	1	1

## 15. Turismo - 2017

	Establecimientos	Habitaciones	Plazas
Hoteles			
Casas rurales			
Restaurantes	1		24
Hostales			
Pensiones			
Turismo activo			
Agencias de viajes			
Apartamentos			
Campings			
Albergues turísticos			
Empresas organizadoras de congresos y reuniones			

## 16. Conectividad: Banda ancha Fija

Entidad Municipal	Caudal de Bajada	Fibra optica de centralita	Fibra optica hasta el Hogar
Ventrosa	6 Mb	NO	NO

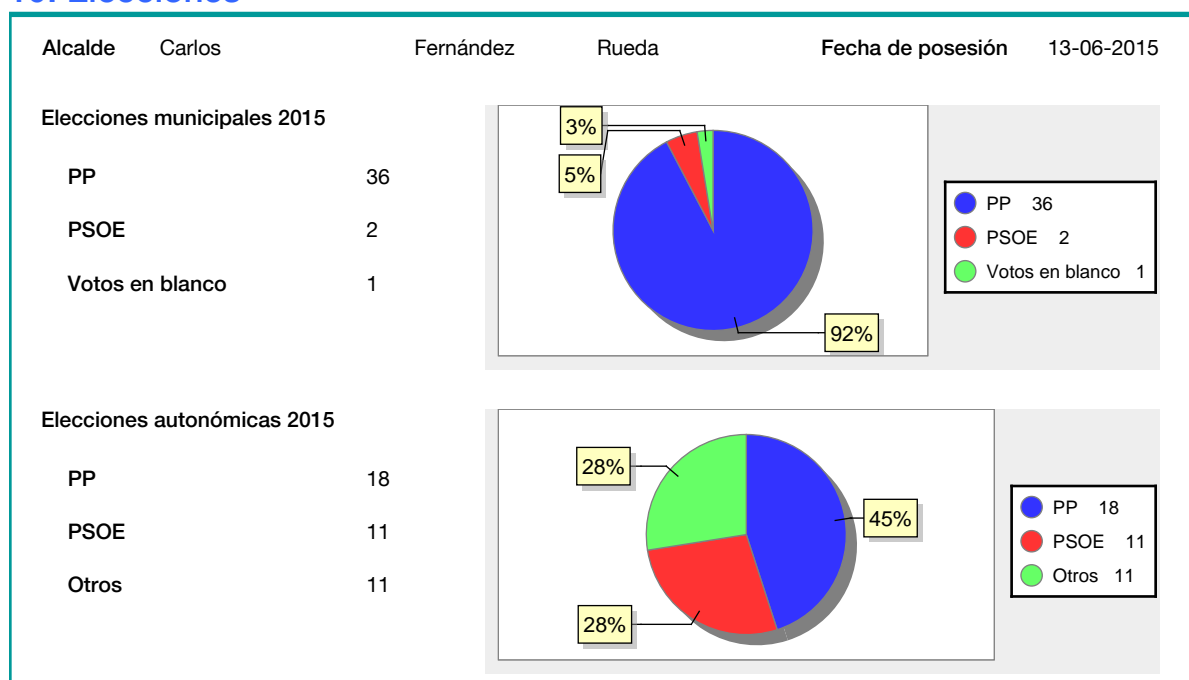
## 17. Conectividad: Banda ancha Movil

Entidad Municipal	Caudal de Bajada	UMTS
Ventrosa	6 Mb	SI

## 18. Presupuestos Municipales



## 19. Elecciones



## 20. Educación - Curso 2016 / 2017 - Centros públicos

Educación Infantil 2º Ciclo, Primaria y Especial		ESO, Bachillerato y Ciclos Formativos	
<b>Institución educativa</b>		<b>Institución educativa</b>	
CRA	Sin centro rural agrupado	Centros	0
Colegios	0	<b>Alumnado</b>	
<b>Alumnado</b>		ESO	0
Alumnos	0	Bachillerato	0
		Ciclos Formativos	0
<div style="border: 1px solid black; padding: 20px; width: fit-content; margin: 0 auto;"> <p>SIN DATOS</p> </div>			

## 21. Educación - Curso 2016 / 2017 - Centros privados

Educación Infantil 2º Ciclo, Primaria y Especial		ESO, Bachillerato y Ciclos Formativos	
<b>Institución educativa</b>		<b>Institución educativa</b>	
Colegios	0	Centros	0
<b>Alumnado</b>		<b>Alumnado</b>	
Alumnos	0	ESO	0
		Bachillerato	0
		Ciclos Formativos	0
<div style="border: 1px solid black; padding: 20px; width: fit-content; margin: 0 auto;"> <p>SIN DATOS</p> </div>			