

Ficha Municipal - 2017

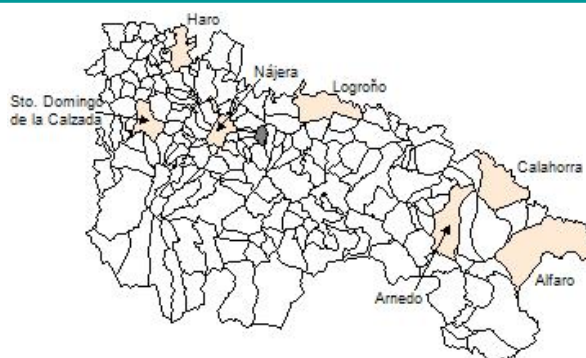
Comunidad Autónoma de La Rioja



Gobierno de La Rioja
Consejería de
Administración Pública
y Hacienda



Instituto
de Estadística
de La Rioja



1. Datos Generales

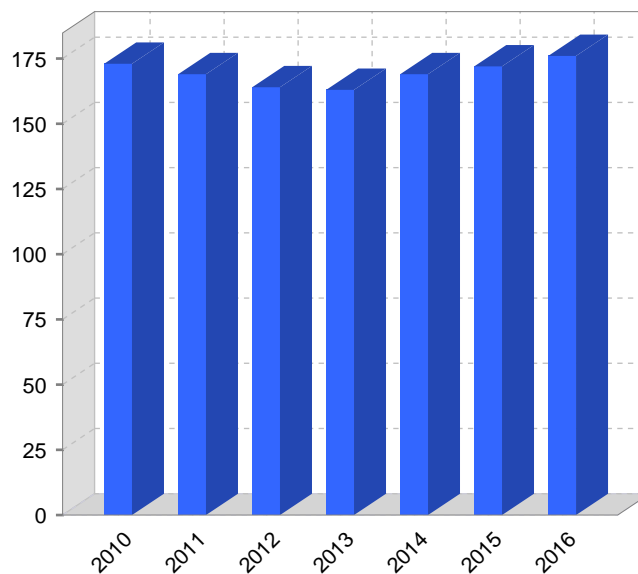
Código INE	26163	Superficie municipal (Km ²)	9,63
Municipio	Ventosa	Altitud máxima del núcleo principal del municipio (m)	654
Partido judicial	Logroño	Distancia a la capital	17
Zona de salud	Navarrete	Número de núcleos	2

2. Evolución Demográfica

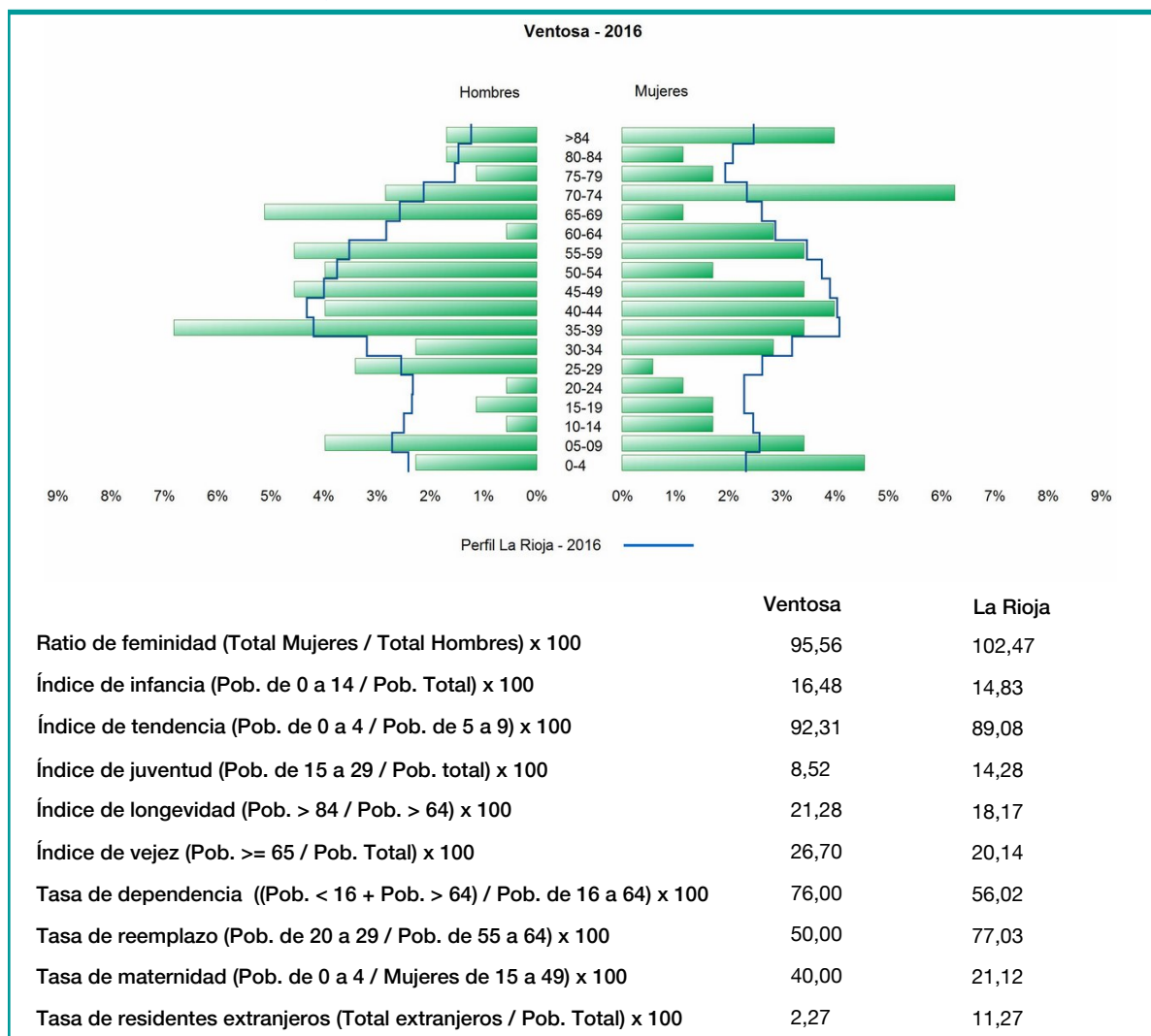
Padrón	2010	2011	2012	2013	2014	2015	2016
Total	173	169	164	163	169	172	176
Hombres	97	95	98	96	95	95	90
Mujeres	76	74	66	67	74	77	86
Densidad	18,0	17,5	17,0	16,9	17,5	17,9	18,3

Padrón municipal de habitantes

Censo	1991	2001	2011
Total	148	129	166
Hombres	74	71	100
Mujeres	74	58	66
Extranjeros		1	3



3. Pirámide, índices y tasas de Población (1/1/2016)



4. Movimiento Natural de la Población

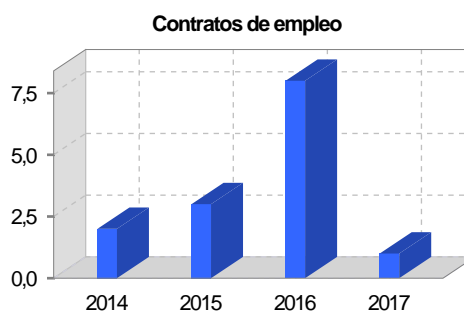
	2010	2011	2012	2013	2014	2015
Nacimientos	3	1	3	2	1	1
Defunciones	2	1	3	1	1	5
Matrimonios				1	2	
Crecimiento vegetativo	1	0	0	1	0	-4
Tasa bruta de mortalidad	11,70	6,01	18,35	6,02	5,87	28,74
Tasa bruta de natalidad	17,54	6,01	18,35	12,05	5,87	5,75
Tasa bruta de nupcialidad				6,02	11,73	

5. Mercado Laboral. (a 31 de marzo)

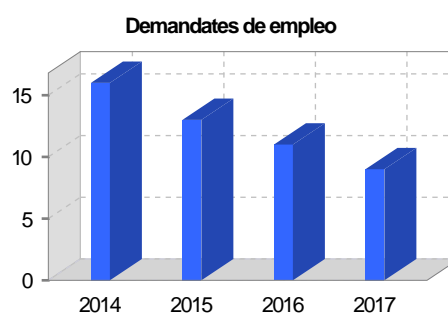
Afiliados en alta laboral en la Seguridad Social (2017)

Total	Régimen general y otros	Autónomo no agrario	Autónomo agrario (SETA)
32	18	7	7

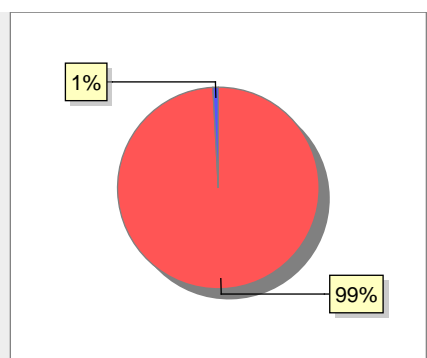
Contratos	2014	2015	2016	2017
Total	2	3	8	1
Hombres		2	4	1
Mujeres	2	1	4	



Paro registrado	2014	2015	2016	2017
Total	16	13	11	9
Hombres	7	6	5	3
Mujeres	9	7	6	6



6. Catastro



● Superficie rústica (Ha.)	934,39
● Superficie urbana (Ha.)	8,19

Titulares 2016

Urbano	271
Rústico	418
Urbano/Rústico	561

Unidades Rústicas 2015

Parcelas	2.003
Subparcelas	2.507

Valor Catastral Rústico 2015

Valor (Miles de Euros)	1.573,15
------------------------	----------

Valor Catastral Urbano 2015 (Miles de Euros)

Valor catastral del suelo	5.152,21
Valor catastral de la construcción	7.070,11

Unidades Urbanas 2015

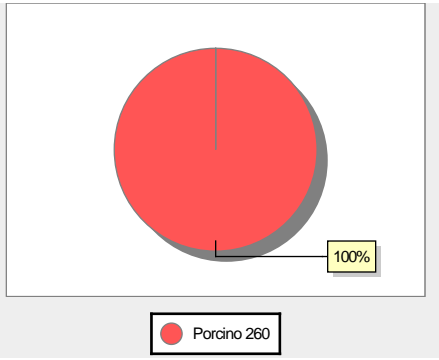
Industrial	74
Residencial	162
Terciario y comercial	11
Equipamiento	2
Suelo vacante	67
Edificio Singular	1

Superficie Urbana 2015

Superficie edificada	4,95
Superficie sin edificar	3,24

7. Ganadería - 2016

	Cabezas ganaderas	Unidades ganaderas
Aves		
Gallinas		
Pollos		
Bovinos		
Terneros de cebo		
Vacas de carne		
Vacas de ordeño		
Conejas		
Conejas		
Ovinos y Caprinos		
Cabras		
Ovejas		
Porcinos	260	41,60
Cerdas		
Cerdos de cebo	260	41,60



A pie chart representing the data for Porcinos. The chart is a single red circle, indicating that 100% of the category is Porcino 260. A legend below the chart shows a red circle next to the text 'Porcino 260'.

8. Distribución General del Terreno - 2016

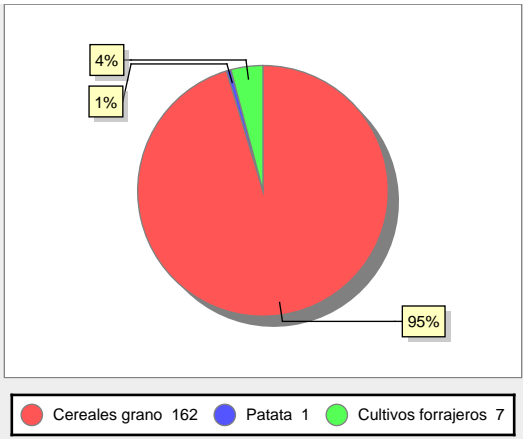
	Total	Regadío	Secano
Total Municipal	962	13	949
Tierras de cultivo			
Barbecho y otras tierras	77	1	76
Cultivos herbáceos	170	1	169
Cultivos leñosos	230	11	219
Tierras para pastos			
Pastizales	72		72
Prados naturales			
Terreno forestal			
Monte abierto	7		7
Monte leñoso	135		135
Monte maderable	147		147
Otras superficies			
Erial a pastos	68		68
Espartizal			
Ríos y lagos	5		5
Superficie no agrícola	50		50
Terreno improductivo	1		1



A pie chart showing the distribution of land use. The chart is divided into four segments: a large red segment (50%), a green segment (30%), a yellow segment (13%), and a small blue segment (7%). A legend below the chart identifies the segments: red for 'Tierras de cultivo 477', green for 'Terreno forestal 289', yellow for 'Otras superficies 124', and blue for 'Tierras para pastos 72'.

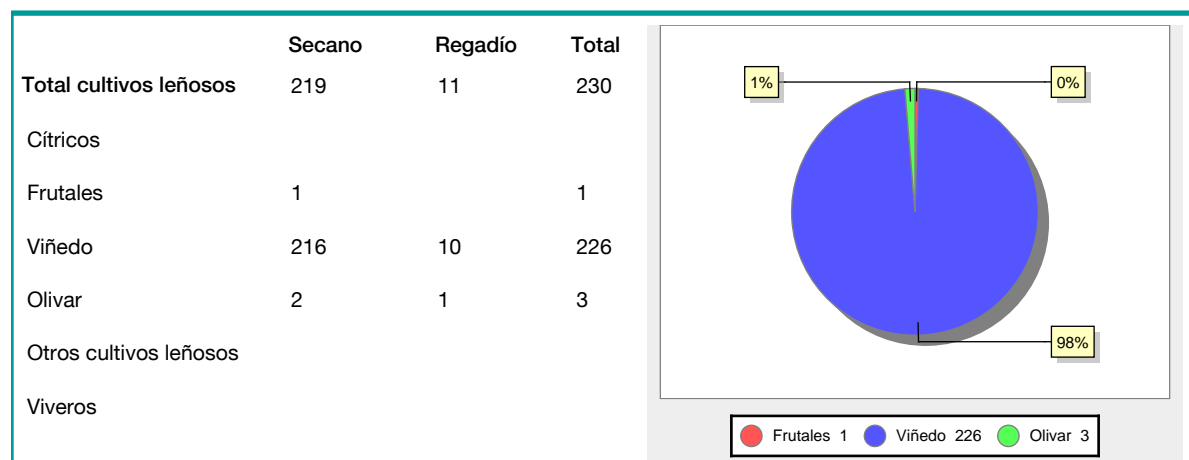
9. Distribución de cultivos herbáceos (Ha.) - 2016

	Secano	Regadío	Total
Total cultivos herbáceos	169	1	170
Cereales grano	162		162
Leguminosas grano			
Patata		1	1
Cultivos industriales			
Flores y plantas			
Cultivos forrajeros	7		7
Hortalizas			



A pie chart showing the distribution of herbaceous crops. The chart is divided into three segments: a large red segment (95%), a small green segment (4%), and a very small blue segment (1%). A legend below the chart identifies the segments: red for 'Cereales grano 162', green for 'Cultivos forrajeros 7', and blue for 'Patata 1'.

10. Distribución de cultivos leñosos (Ha.) - 2016



11. Parque de Vehículos

	2008	2009	2010	2011	2012	2013	2014	2015	2016
Total vehículos	137	138	147	148	157	153	151	151	162
Automóviles	103	104	109	110	111	107	104	106	111
Motos	8	9	9	10	10	11	11	12	13
Furgonetas y Camiones	25	24	27	26	31	29	28	28	32
Autobuses	0	0	0	0	0	0	0	0	0
Tractores industriales	0	0	0	0	0	0	0	0	0
Otros vehículos	1	1	2	2	5	6	8	5	6

12. Entidades Financieras

	2011	2012	2013	2014	2015	2016
Entidades financieras de Depósito	0	0	0	0	0	0
Entidades Financieras de Crédito	0	0	0	0	0	0

13. Salud

	2012	2013	2014	2015	2016
Centros de salud	0	0	0	0	0
Consultorios	1	1	1	1	1
Farmacias	0	0	0	0	0
Botiquines	0	0	0	0	0

14. Espacios Deportivos

	2015	2016
Campos de tiro	0	0
Campos de golf	0	0
Campos de futbol	0	0
Rocodromos	0	0
Pistas de petanca	0	0
Pistas de padel	0	0
Pistas de atletismo	0	0
Piscinas cubiertas	0	0
Pistas de squash	0	0
Pistas polideportivas	0	0
Pistas de tenis	0	0
Piscinas al aire libre	0	0
Pabellones polideportivos	0	0
Pabellones con fronton	0	0
Frontones	1	1

15. Turismo - 2017

	Establecimientos	Habitaciones	Plazas
Hoteles	1	7	14
Casas rurales			
Restaurantes	3		88
Hostales			
Pensiones			
Turismo activo			
Agencias de viajes			
Apartamentos	1	1	4
Campings			
Albergues turísticos			
Empresas organizadoras de congresos y reuniones			

16. Conectividad: Banda ancha Fija

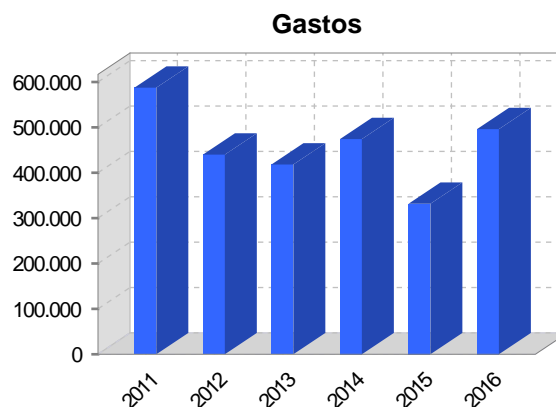
Entidad Municipal	Caudal de Bajada	Fibra optica de centralita	Fibra optica hasta el Hogar
Ventosa	30 Mb	SI	NO

17. Conectividad: Banda ancha Movil

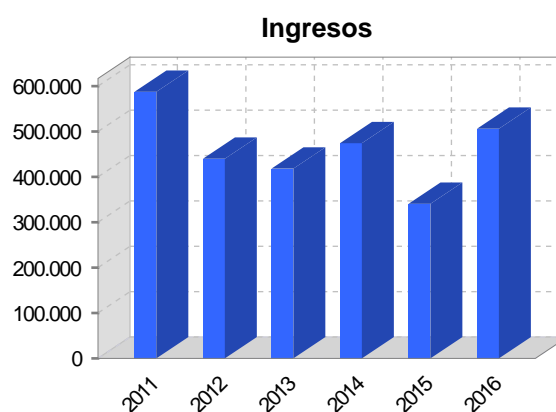
Entidad Municipal	Caudal de Bajada	UMTS
Ventosa		NO

18. Presupuestos Municipales

Gastos por capitulos	2016
Gastos de Personal	56.165
Gastos en Bienes Corrientes y Servicios	138.575
Gastos Financieros	115
Transferencias Corrientes	2.250
Inversiones Reales	299.000
Transferencias de Capital	0
Activos Financieros	0
Pasivos Financieros	0



Ingresos por capitulos	2016
Impuestos Directos	63.783
Impuestos Indirectos	100
Tasas y Otros Ingresos	33.993
Transferencias Corrientes	50.000
Ingresos Patrimoniales	166.229
Enajenacion de Inversiones Reales	0
Transferencias de Capital	182.000
Activos Financieros	0
Pasivos Financieros	10.000

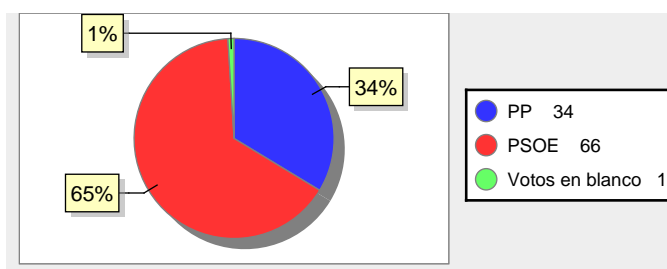


19. Elecciones

Alcalde Ricardo Velasco García Fecha de posesión 13-06-2015

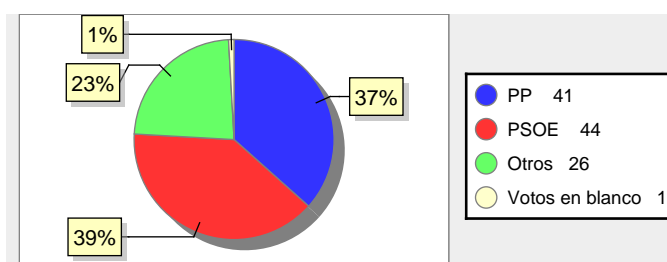
Elecciones municipales 2015

PP	34
PSOE	66
Votos en blanco	1



Elecciones autonómicas 2015

PP	41
PSOE	44
Otros	26
Votos en blanco	1



20. Educación - Curso 2016 / 2017 - Centros públicos

Educación Infantil 2º Ciclo, Primaria y Especial		ESO, Bachillerato y Ciclos Formativos	
Institución educativa		Institución educativa	
CRA	Sin centro rural agrupado	Centros	0
Colegios	0	Alumnado	
Alumnado		ESO	0
Alumnos	0	Bachillerato	0
		Ciclos Formativos	0

SIN DATOS

21. Educación - Curso 2016 / 2017 - Centros privados

Educación Infantil 2º Ciclo, Primaria y Especial		ESO, Bachillerato y Ciclos Formativos	
Institución educativa		Institución educativa	
Colegios	0	Centros	0
Alumnado		Alumnado	
Alumnos	0	ESO	0
		Bachillerato	0
		Ciclos Formativos	0

SIN DATOS