

Ficha Municipal - 2017

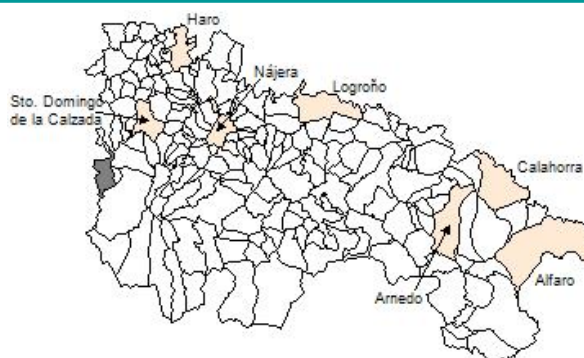
Comunidad Autónoma de La Rioja



Gobierno de La Rioja
Consejería de
Administración Pública
y Hacienda



Instituto
de Estadística
de La Rioja



1. Datos Generales

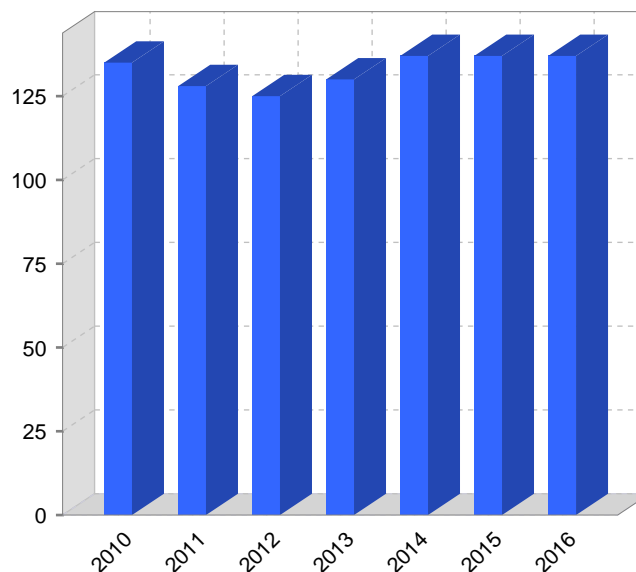
Código INE	26162	Superficie municipal (Km ²)	31,74
Municipio	Valgañón	Altitud máxima del núcleo principal del municipio (m)	968
Partido judicial	Haro	Distancia a la capital	64
Zona de salud	Santo Domingo de la Calzada	Número de núcleos	2

2. Evolución Demográfica

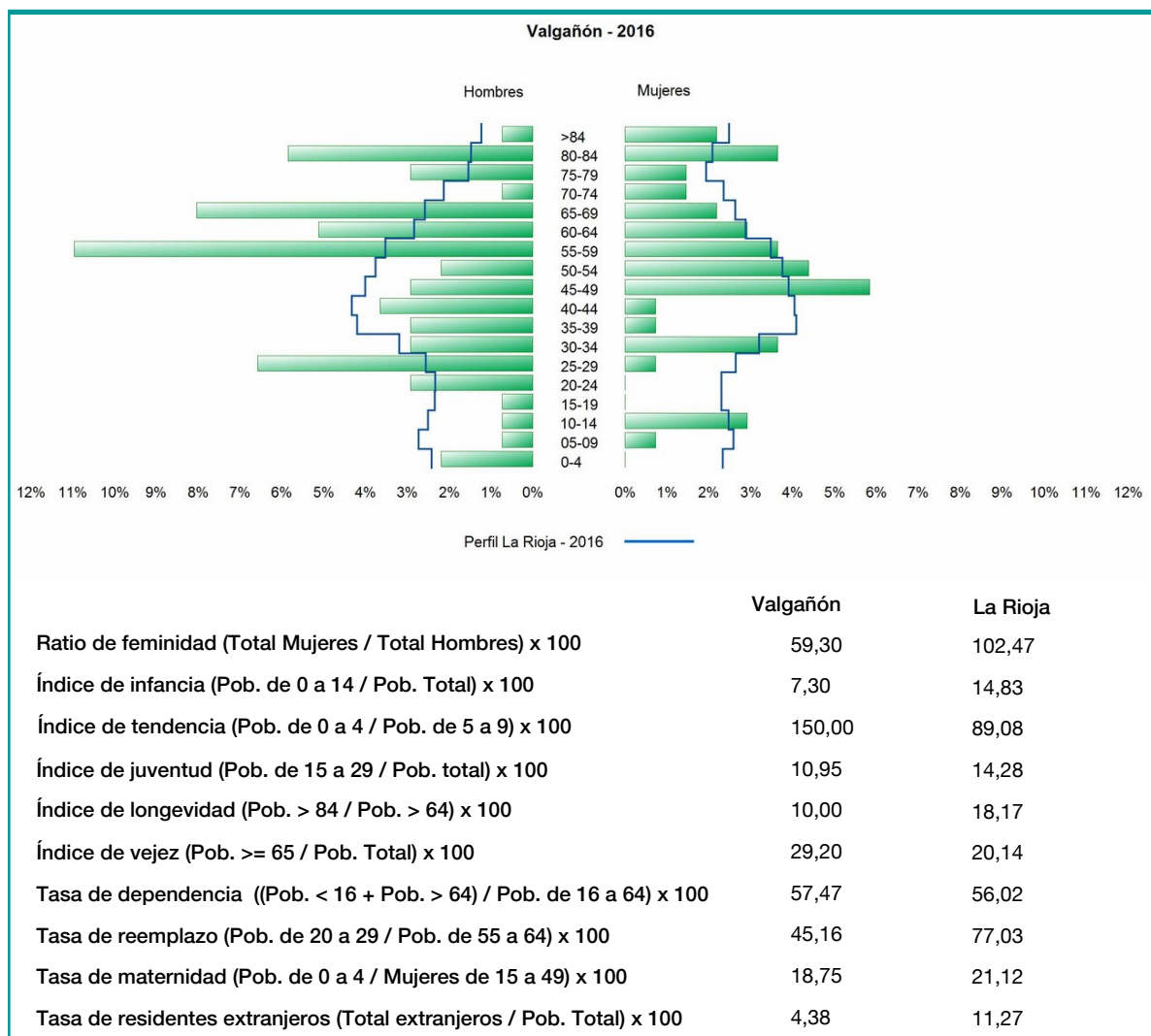
Padrón	2010	2011	2012	2013	2014	2015	2016
Total	135	128	125	130	137	137	137
Hombres	80	77	75	81	88	86	86
Mujeres	55	51	50	49	49	51	51
Densidad	4,3	4,0	3,9	4,1	4,3	4,3	4,3

Padrón municipal de habitantes

Censo	1991	2001	2011
Total	184	145	123
Hombres	98	78	74
Mujeres	86	67	49
Extranjeros			6



3. Pirámide, índices y tasas de Población (1/1/2016)



4. Movimiento Natural de la Población

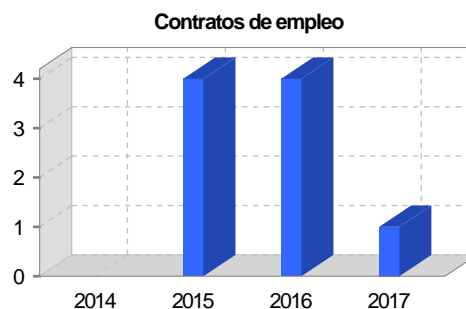
	2010	2011	2012	2013	2014	2015
Nacimientos			1			1
Defunciones	3	4	1	2	3	3
Matrimonios					1	
Crecimiento vegetativo	-3	-4	0	-2	-3	-2
Tasa bruta de mortalidad	22,81	31,62	7,84	14,98	21,90	21,90
Tasa bruta de natalidad			7,84			7,30
Tasa bruta de nupcialidad					7,30	

5. Mercado Laboral. (a 31 de marzo)

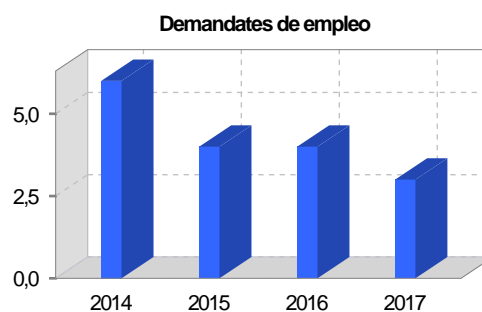
Afiliados en alta laboral en la Seguridad Social (2017)

Total	Régimen general y otros	Autónomo no agrario	Autónomo agrario (SETA)
23	9	8	6

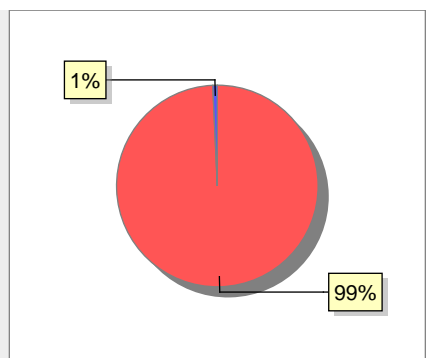
Contratos	2014	2015	2016	2017
Total		4	4	1
Hombres			2	1
Mujeres		4	2	



Paro registrado	2014	2015	2016	2017
Total	6	4	4	3
Hombres	3	4	4	2
Mujeres	3			1



6. Catastro



● Superficie rústica (Ha.)	3.151,41
● Superficie urbana (Ha.)	23,02

Titulares 2016

Urbano	498
Rústico	376
Urbano/Rústico	743

Unidades Rústicas 2015

Parcelas	1.407
Subparcelas	1.556

Valor Catastral Rústico 2015

Valor (Miles de Euros)	1.153,77
------------------------	----------

Valor Catastral Urbano 2015 (Miles de Euros)

Valor catastral del suelo	10.548,93
Valor catastral de la construcción	9.517,93

Unidades Urbanas 2015

Industrial	117
Residencial	270
Terciario y comercial	39
Equipamiento	6
Suelo vacante	143
Edificio Singular	1

Superficie Urbana 2015

Superficie edificada	7,21
Superficie sin edificar	15,81

7. Ganadería - 2016

	Cabezas ganaderas	Unidades ganaderas
Aves		
Gallinas		
Pollos		
Bovinos	282	262,40
Terneros de cebo	49	29,40
Vacas de carne	233	233,00
Vacas de ordeño		
Conejas		
Conejas		
Ovinos y Caprinos	1.927	289,05
Cabras	10	1,50
Ovejas	1.917	287,55
Porcinos	8	1,28
Cerdas		
Cerdos de cebo	8	1,28

Animal	Unidades ganaderas	Porcentaje
Bovino	282	13%
Ovino y caprino	1.927	87%
Porcino	8	0%

8. Distribución General del Terreno - 2016

	Total	Regadío	Secano
Total Municipal	3.172	31	3.141
Tierras de cultivo	15	4	11
Barbecho y otras tierras	3		3
Cultivos herbáceos	10	2	8
Cultivos leñosos	2	2	
Tierras para pastos	555	20	535
Pastizales	524		524
Prados naturales	31	20	11
Terreno forestal	2.329	7	2.322
Monte abierto	24		24
Monte leñoso	350		350
Monte maderable	1.955	7	1.948
Otras superficies	273		273
Erial a pastos	150		150
Espartizal			
Ríos y lagos	13		13
Superficie no agrícola	102		102
Terreno improductivo	8		8


Tipo de Terreno	Superficie (Ha.)	Porcentaje
Tierras de cultivo	15	9%
Tierras para pastos	555	17%
Terreno forestal	2.329	73%
Otras superficies	273	0%

9. Distribución de cultivos herbáceos (Ha.) - 2016

	Secano	Regadío	Total
Total cultivos herbáceos	8	2	10
Cereales grano			
Leguminosas grano			
Patata		1	1
Cultivos industriales			
Flores y plantas			
Cultivos forrajeros	8	1	9
Hortalizas			

Cultivo	Superficie (Ha.)	Porcentaje
Patata	1	10%
Cultivos forrajeros	9	90%

10. Distribución de cultivos leñosos (Ha.) - 2016



11. Parque de Vehículos

	2008	2009	2010	2011	2012	2013	2014	2015	2016
Total vehículos	100	107	113	115	118	115	122	130	127
Automóviles	57	63	64	66	68	66	70	79	77
Motos	9	10	12	11	11	10	13	13	11
Furgonetas y Camiones	33	33	35	35	36	36	36	36	37
Autobuses	0	0	0	0	0	0	0	0	
Tractores industriales	0	0	0	0	0	0	0	0	
Otros vehículos	1	1	2	3	3	3	3	2	2

12. Entidades Financieras

	2011	2012	2013	2014	2015	2016
Entidades financieras de Depósito	0	0	0	0	0	0
Entidades Financieras de Crédito	0	0	0	0	0	0

13. Salud

	2012	2013	2014	2015	2016
Centros de salud	0	0	0	0	0
Consultorios	1	1	1	1	1
Farmacias	0	0	0	0	0
Botiquines	1	1	1	1	1

14. Espacios Deportivos

	2015	2016
Campos de tiro	0	0
Campos de golf	0	0
Campos de futbol	1	1
Rocodromos	0	0
Pistas de petanca	0	0
Pistas de padel	0	0
Pistas de atletismo	0	0
Piscinas cubiertas	0	0
Pistas de squash	0	0
Pistas polideportivas	0	0
Pistas de tenis	0	0
Piscinas al aire libre	1	1
Pabellones polideportivos	0	0
Pabellones con fronton	0	0
Frontones	1	1

15. Turismo - 2017

	Establecimientos	Habitaciones	Plazas
Hoteles	1	8	16
Casas rurales	1	8	16
Restaurantes	4		182
Hostales			
Pensiones			
Turismo activo			
Agencias de viajes			
Apartamentos			
Campings			
Albergues turísticos			
Empresas organizadoras de congresos y reuniones			

16. Conectividad: Banda ancha Fija

Entidad Municipal	Caudal de Bajada	Fibra optica de centralita	Fibra optica hasta el Hogar
Valgañón	1 Mb	NO	NO

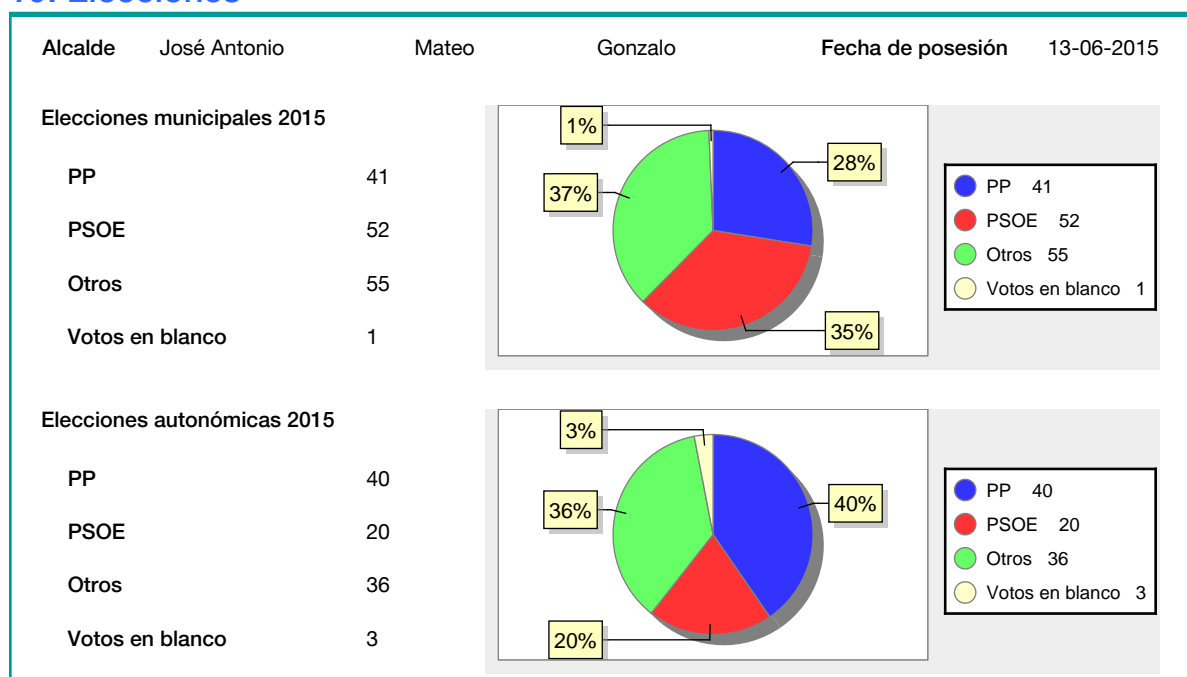
17. Conectividad: Banda ancha Movil

Entidad Municipal	Caudal de Bajada	UMTS
Valgañón		NO

18. Presupuestos Municipales



19. Elecciones



20. Educación - Curso 2016 / 2017 - Centros públicos

Educación Infantil 2º Ciclo, Primaria y Especial		ESO, Bachillerato y Ciclos Formativos	
Institución educativa		Institución educativa	
CRA	Sin centro rural agrupado	Centros	0
Colegios	0	Alumnado	
Alumnado		ESO	0
Alumnos	0	Bachillerato	0
		Ciclos Formativos	0

SIN DATOS

21. Educación - Curso 2016 / 2017 - Centros privados

Educación Infantil 2º Ciclo, Primaria y Especial		ESO, Bachillerato y Ciclos Formativos	
Institución educativa		Institución educativa	
Colegios	0	Centros	0
Alumnado		Alumnado	
Alumnos	0	ESO	0
		Bachillerato	0
		Ciclos Formativos	0

SIN DATOS