

Ficha Municipal - 2017

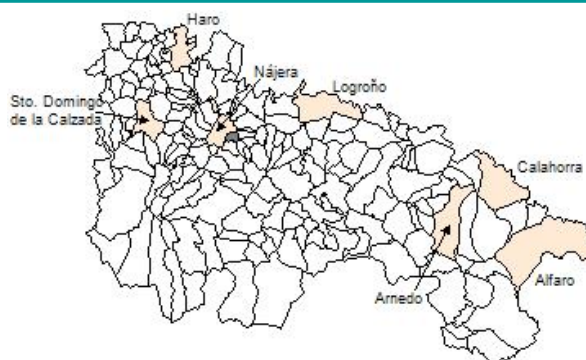
Comunidad Autónoma de La Rioja



Gobierno de La Rioja
Consejería de
Administración Pública
y Hacienda



Instituto
de Estadística
de La Rioja



1. Datos Generales

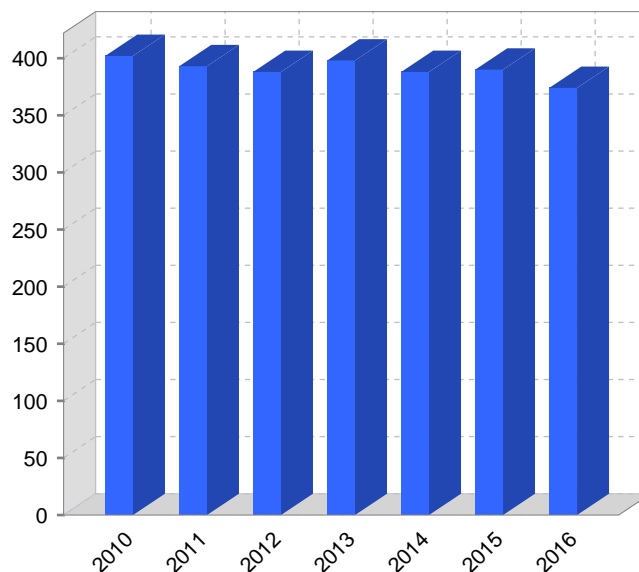
Código INE	26157	Superficie municipal (Km ²)	6,35
Municipio	Tricio	Altitud máxima del núcleo principal del municipio (m)	564
Partido judicial	Logroño	Distancia a la capital	26
Zona de salud	Nájera	Número de núcleos	2

2. Evolución Demográfica

Padrón	2010	2011	2012	2013	2014	2015	2016
Total	402	393	388	398	388	390	374
Hombres	198	195	191	193	188	190	182
Mujeres	204	198	197	205	200	200	192
Densidad	63,3	61,9	61,1	62,7	61,1	61,4	58,9

Padrón municipal de habitantes

Censo	1991	2001	2011
Total	401	403	376
Hombres	200	200	183
Mujeres	201	203	194
Extranjeros		14	28



3. Pirámide, índices y tasas de Población (1/1/2016)



4. Movimiento Natural de la Población

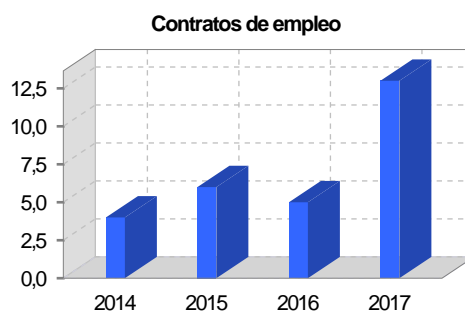
	2010	2011	2012	2013	2014	2015
Nacimientos	3	9	4	5	4	2
Defunciones	4	2	4	4	6	10
Matrimonios	2		2	2		2
Crecimiento vegetativo	-1	7	0	1	-2	-8
Tasa bruta de mortalidad	10,06	5,12	10,18	10,18	15,42	26,18
Tasa bruta de natalidad	7,55	23,05	10,18	12,72	10,28	5,24
Tasa bruta de nupcialidad	5,03		5,09	5,09		5,24

5. Mercado Laboral. (a 31 de marzo)

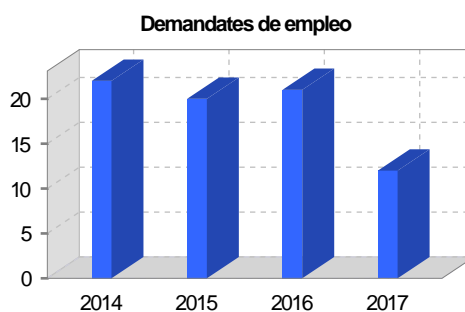
Afiliados en alta laboral en la Seguridad Social (2017)

Total	Régimen general y otros	Autónomo no agrario	Autónomo agrario (SETA)
128	77	40	11

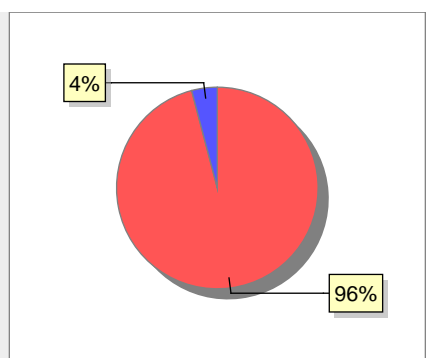
Contratos	2014	2015	2016	2017
Total	4	6	5	13
Hombres	2	6	4	11
Mujeres	2		1	2



Paro registrado	2014	2015	2016	2017
Total	22	20	21	12
Hombres	9	10	10	5
Mujeres	13	10	11	7



6. Catastro



● Superficie rústica (Ha.)	603,2
● Superficie urbana (Ha.)	25,86

Titulares 2016

Urbano	781
Rústico	884
Urbano/Rústico	1.210

Unidades Rústicas 2015

Parcelas	2.339
Subparcelas	2.451

Valor Catastral Rústico 2015

Valor (Miles de Euros)	2.844,88
------------------------	----------

Valor Catastral Urbano 2015 (Miles de Euros)

Valor catastral del suelo	7.071,9
Valor catastral de la construcción	11.239,82

Unidades Urbanas 2015

Industrial	232
Residencial	386
Terciario y comercial	53
Equipamiento	20
Suelo vacante	71

Superficie Urbana 2015

Superficie edificada	21,71
Superficie sin edificar	4,15

7. Ganadería - 2016

	Cabezas ganaderas	Unidades ganaderas
Aves	53.000	265,00
Gallinas		
Pollos	53.000	265,00
Bovinos		
Terberos de cebo		
Vacas de carne		
Vacas de ordeño		
Conejas		
Conejas		
Ovinos y Caprinos	4	0,60
Cabras		
Ovejas	4	0,60
Porcinos	11	1,76
Cerdas		
Cerdos de cebo	11	1,76

● Aves 53.000	● Ovíno y caprino 4	● Porcino 11
---------------	---------------------	--------------

8. Distribución General del Terreno - 2016

	Total	Regadío	Secano
Total Municipal	634	283	351
Tierras de cultivo	506	281	225
Barbecho y otras tierras	56	8	48
Cultivos herbáceos	259	205	54
Cultivos leñosos	191	68	123
Tierras para pastos	18		18
Pastizales	18		18
Prados naturales			
Terreno forestal	31	2	29
Monte abierto			
Monte leñoso	24		24
Monte maderable	7	2	5
Otras superficies	79		79
Erial a pastos	8		8
Espartizal			
Ríos y lagos	13		13
Superficie no agrícola	57		57
Terreno improductivo	1		1

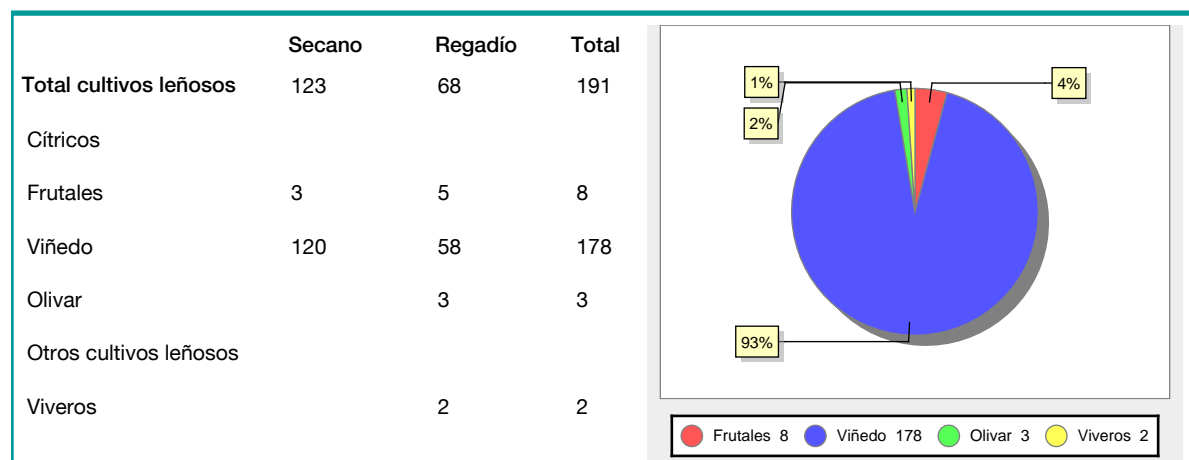
● Tierras de cultivo 506	● Tierras para pastos 18	● Terreno forestal 31
● Otras superficies 79		

9. Distribución de cultivos herbáceos (Ha.) - 2016

	Secano	Regadío	Total
Total cultivos herbáceos	54	205	259
Cereales grano	48	189	237
Leguminosas grano	5	3	8
Patata		2	2
Cultivos industriales			
Flores y plantas			
Cultivos forrajeros	1	1	2
Hortalizas		10	10

● Cereales grano 237	● Leguminosas grano 8	● Patata 2
● Cultivos forrajeros 2	● Hortalizas 10	

10. Distribución de cultivos leñosos (Ha.) - 2016



11. Parque de Vehículos

	2008	2009	2010	2011	2012	2013	2014	2015	2016
Total vehículos	344	301	296	297	295	292	293	282	284
Automóviles	173	172	173	177	175	171	172	171	170
Motos	12	12	13	11	9	11	12	13	12
Furgonetas y Camiones	108	103	94	94	94	93	90	84	85
Autobuses	0	0	0	0	0	0	0	0	
Tractores industriales	21	3	5	5	5	5	5	5	5
Otros vehículos	30	11	11	10	12	12	14	9	12

12. Entidades Financieras

	2011	2012	2013	2014	2015	2016
Entidades financieras de Depósito	1	1	1	1	1	1
Entidades Financieras de Crédito	0	0	0	0	0	0

13. Salud

	2012	2013	2014	2015	2016
Centros de salud	0	0	0	0	0
Consultorios	1	1	1	1	1
Farmacias	1	1	1	1	1
Botiquines	0	0	0	0	0

14. Espacios Deportivos

	2015	2016
Campos de tiro	0	0
Campos de golf	0	0
Campos de futbol	0	0
Rocodromos	0	0
Pistas de petanca	0	0
Pistas de padel	0	0
Pistas de atletismo	0	0
Piscinas cubiertas	0	0
Pistas de squash	0	0
Pistas polideportivas	1	1
Pistas de tenis	0	0
Piscinas al aire libre	0	0
Pabellones polideportivos	0	0
Pabellones con fronton	0	0
Frontones	1	1

15. Turismo - 2017

	Establecimientos	Habitaciones	Plazas
Hoteles			
Casas rurales	1	5	10
Restaurantes	1		24
Hostales			
Pensiones			
Turismo activo			
Agencias de viajes			
Apartamentos			
Campings			
Albergues turísticos			
Empresas organizadoras de congresos y reuniones			

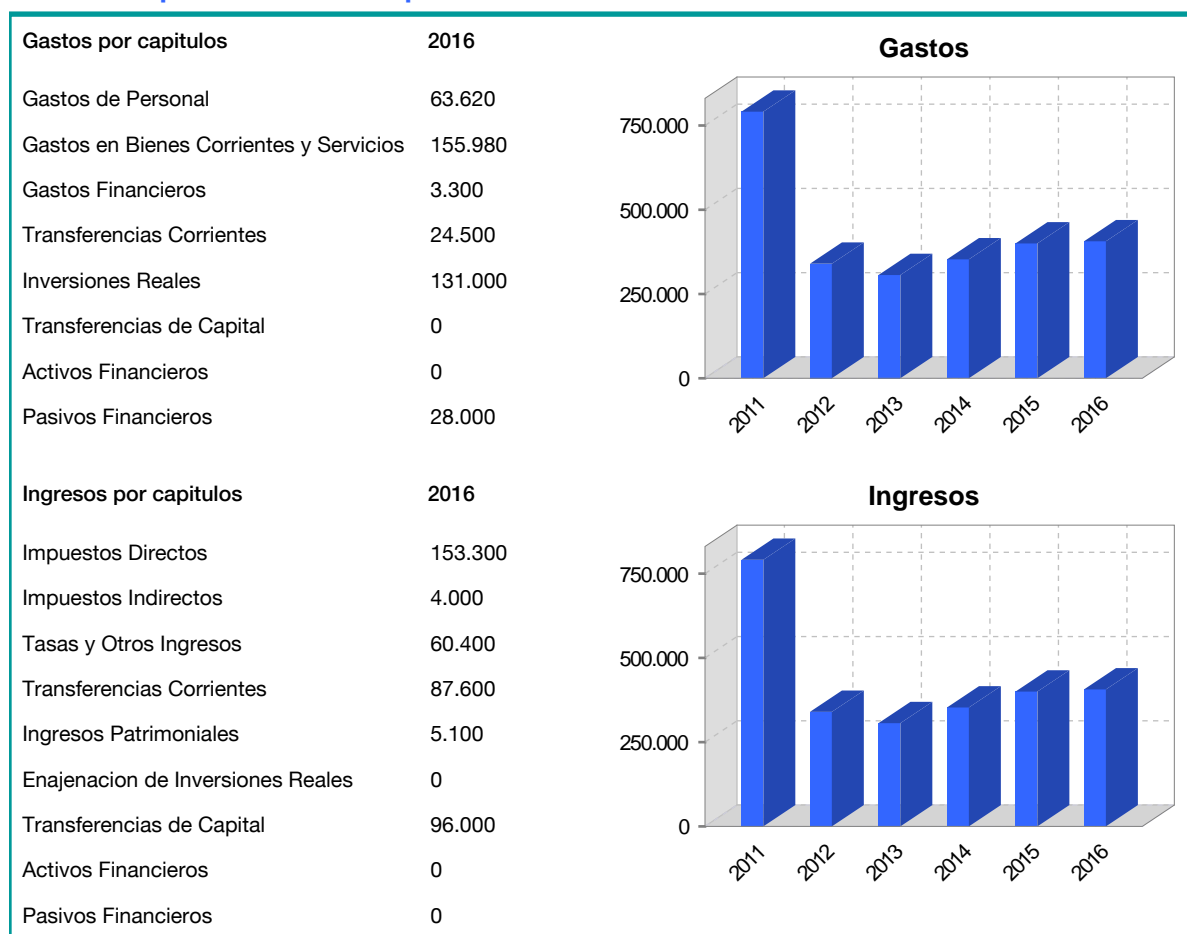
16. Conectividad: Banda ancha Fija

Entidad Municipal	Caudal de Bajada	Fibra optica de centralita	Fibra optica hasta el Hogar
Tricio	30 Mb	SI	NO

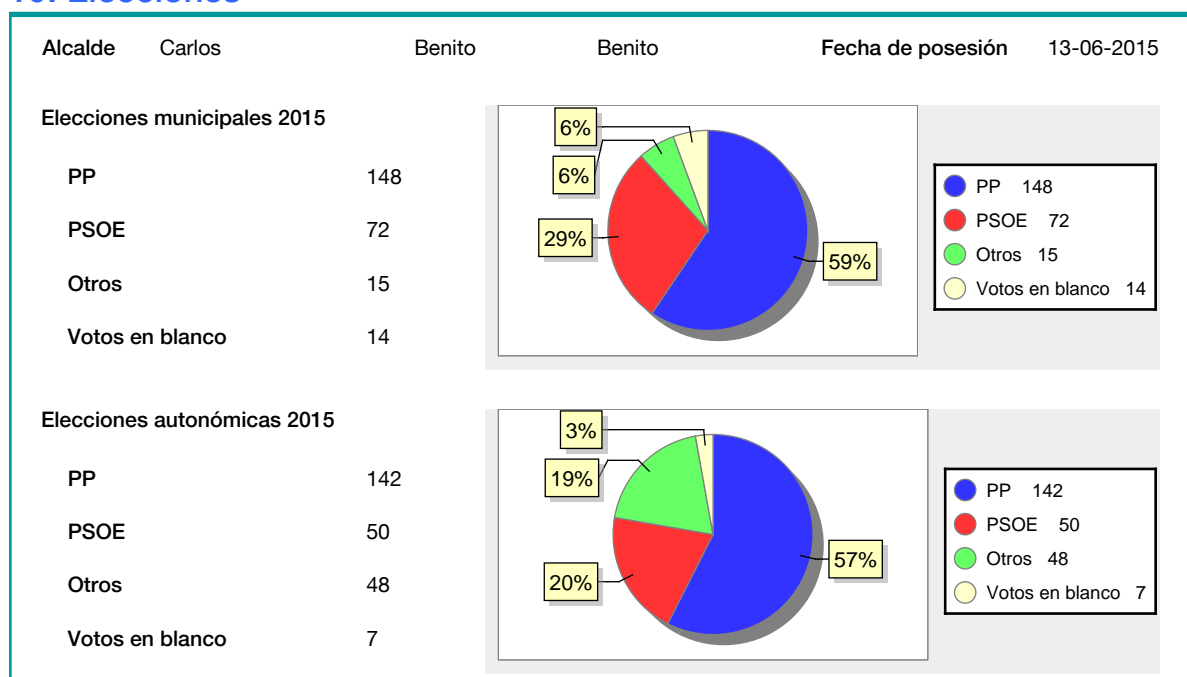
17. Conectividad: Banda ancha Movil

Entidad Municipal	Caudal de Bajada	UMTS
Tricio		NO

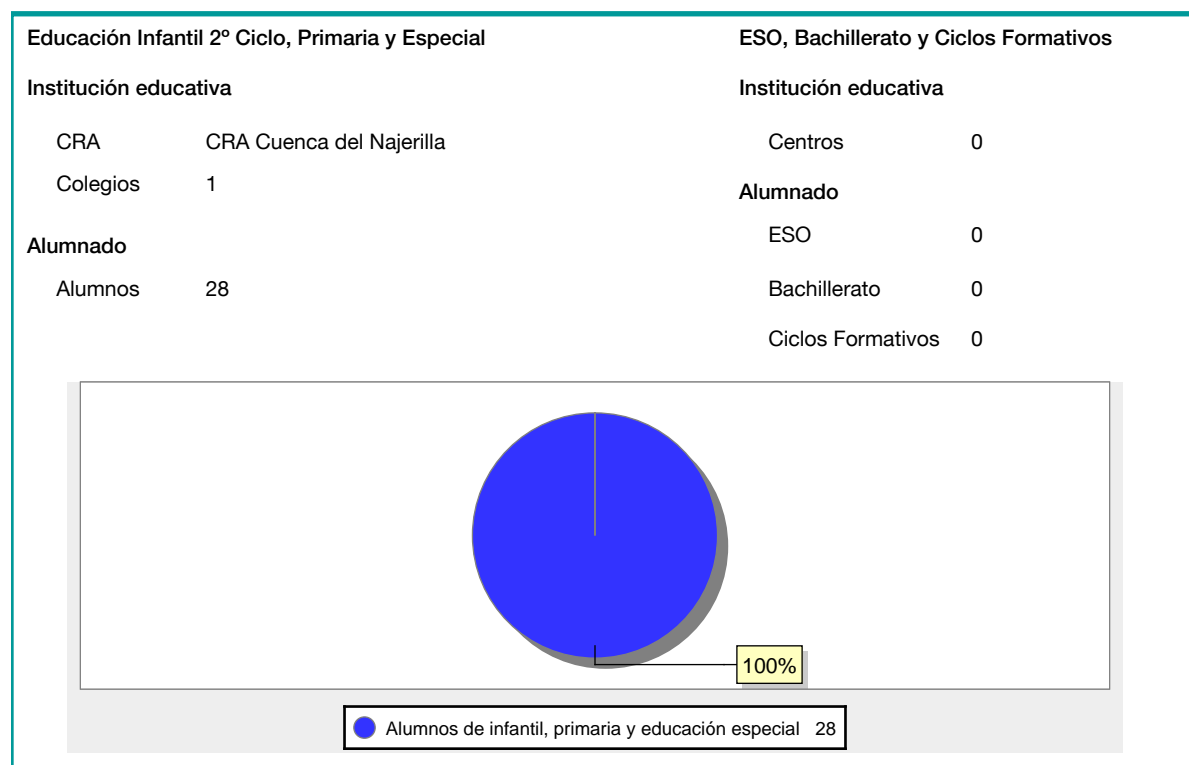
18. Presupuestos Municipales



19. Elecciones



20. Educación - Curso 2016 / 2017 - Centros públicos



21. Educación - Curso 2016 / 2017 - Centros privados

