

Ficha Municipal - 2017

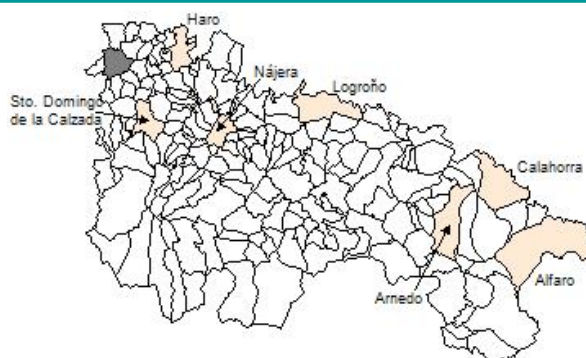
Comunidad Autónoma de La Rioja



Gobierno de La Rioja
Consejería de
Administración Pública
y Hacienda



Instituto
de Estadística
de La Rioja



1. Datos Generales

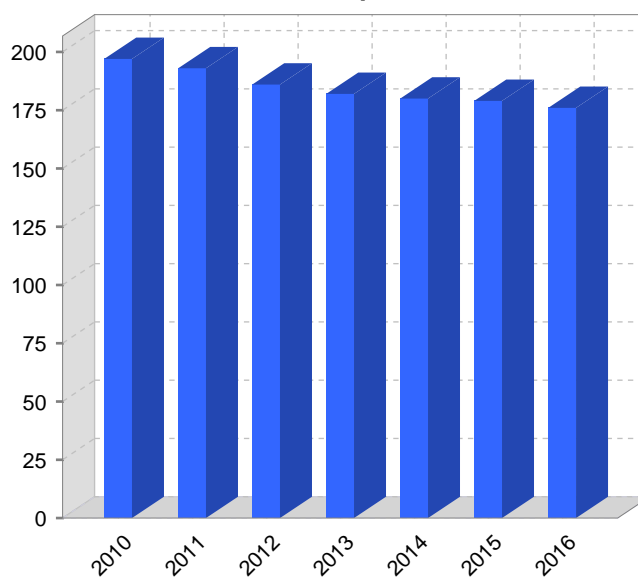
Código INE	26155	Superficie municipal (Km ²)	34,94
Municipio	Treviana	Altitud máxima del núcleo principal del municipio (m)	587
Partido judicial	Haro	Distancia a la capital	56
Zona de salud	Haro	Número de núcleos	2

2. Evolución Demográfica

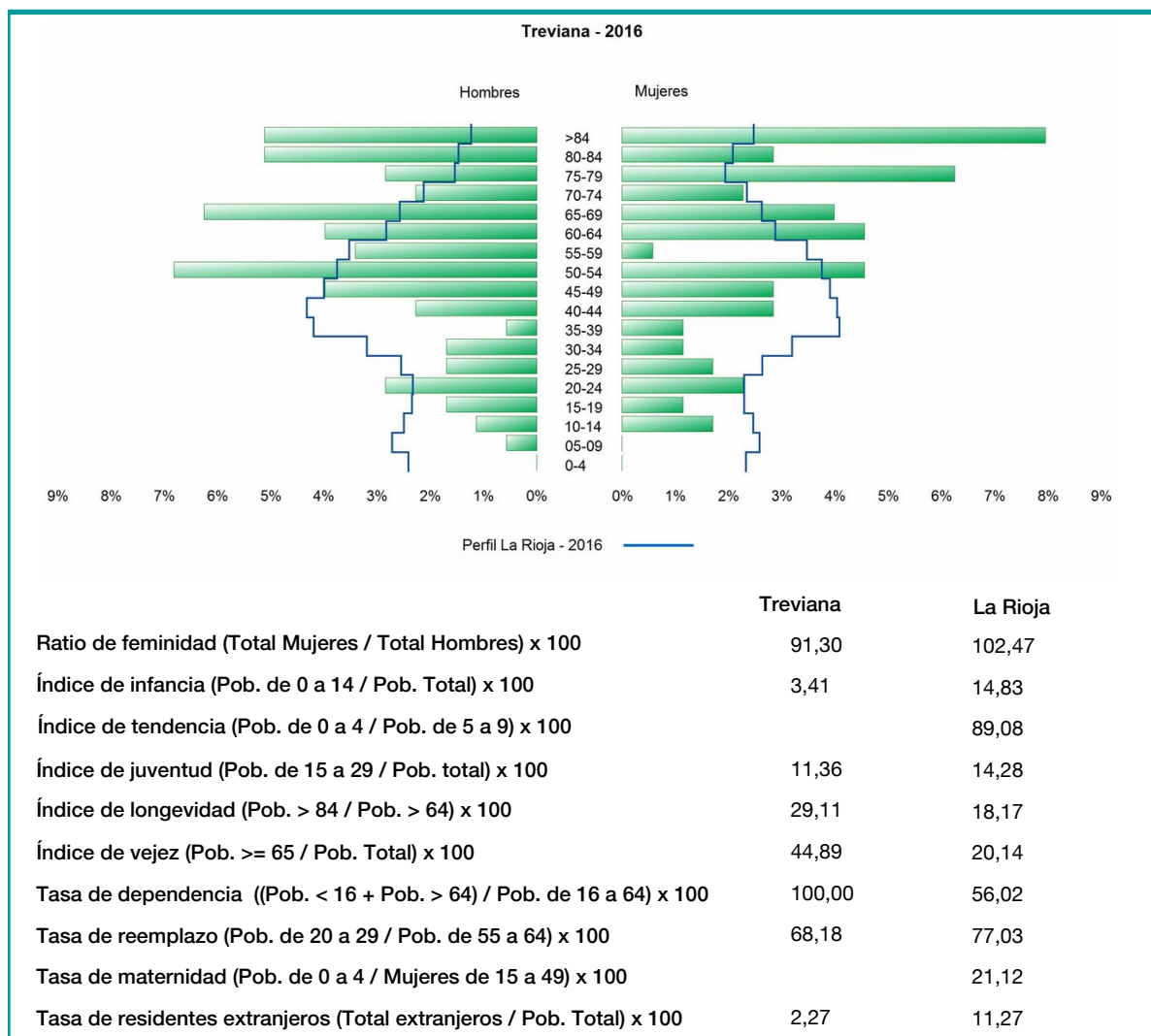
Padrón	2010	2011	2012	2013	2014	2015	2016
Total	197	193	186	182	180	179	176
Hombres	108	105	101	97	96	93	92
Mujeres	89	88	85	85	84	86	84
Densidad	5,6	5,5	5,3	5,2	5,2	5,1	5,0

Padrón municipal de habitantes

Censo	1991	2001	2011
Total	313	245	188
Hombres	169	131	103
Mujeres	144	114	85
Extranjeros		2	0



3. Pirámide, índices y tasas de Población (1/1/2016)



4. Movimiento Natural de la Población

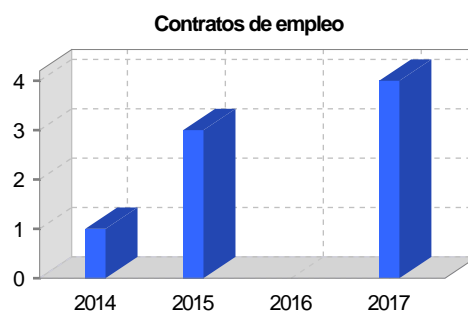
	2010	2011	2012	2013	2014	2015
Nacimientos	1					
Defunciones	3	3	4	1	6	5
Matrimonios			1			
Crecimiento vegetativo	-2	-3	-4	-1	-6	-5
Tasa bruta de mortalidad	15,38	15,83	21,74	5,52	33,43	28,17
Tasa bruta de natalidad	5,13					
Tasa bruta de nupcialidad			5,43			

5. Mercado Laboral. (a 31 de marzo)

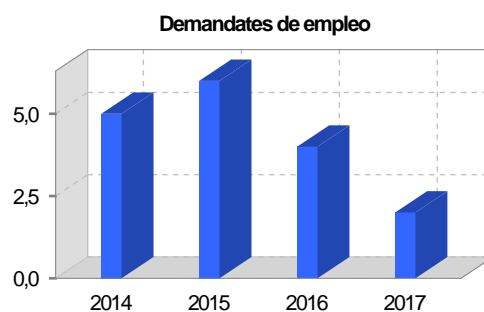
Afiliados en alta laboral en la Seguridad Social (2017)

Total	Régimen general y otros	Autónomo no agrario	Autónomo agrario (SETA)
39	16	8	15

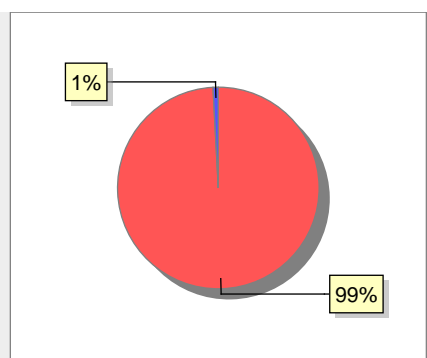
Contratos	2014	2015	2016	2017
Total	1	3		4
Hombres	1	3		3
Mujeres				1



Paro registrado	2014	2015	2016	2017
Total	5	6	4	2
Hombres	2	2	2	
Mujeres	3	4	2	2



6. Catastro



● Superficie rústica (Ha.)	3.437,55
● Superficie urbana (Ha.)	29,39

Titulares 2016

Urbano	569
Rústico	1.084
Urbano/Rústico	1.364

Unidades Rústicas 2015

Parcelas	4.935
Subparcelas	5.235

Valor Catastral Rústico 2015

Valor (Miles de Euros)	4.399,7
------------------------	---------

Valor Catastral Urbano 2015 (Miles de Euros)

Valor catastral del suelo	4.746,66
Valor catastral de la construcción	6.547,24

Unidades Urbanas 2015

Industrial	258
Residencial	333
Terciario y comercial	2
Equipamiento	7
Suelo vacante	233
Edificio Singular	1

Superficie Urbana 2015

Superficie edificada	14,23
Superficie sin edificar	15,16

7. Ganadería - 2016

	Cabezas ganaderas	Unidades ganaderas
Aves		
Gallinas		
Pollos		
Bovinos		
Terneros de cebo		
Vacas de carne		
Vacas de ordeño		
Conejas		
Conejas		
Ovinos y Caprinos		
Cabras		
Ovejas		
Porcinos		
Cerdas		
Cerdos de cebo		

SIN DATOS

8. Distribución General del Terreno - 2016

	Total	Regadío	Secano
Total Municipal	3.491	11	3.480
Tierras de cultivo	2.834	11	2.823
Barbecho y otras tierras	181	1	180
Cultivos herbáceos	2.498	4	2.494
Cultivos leñosos	155	6	149
Tierras para pastos	95		95
Pastizales	95		95
Prados naturales			
Terreno forestal	167		167
Monte abierto			
Monte leñoso	136		136
Monte maderable	31		31
Otras superficies	395		395
Erial a pastos	242		242
Espartizal			
Ríos y lagos	9		9
Superficie no agrícola	142		142
Terreno improductivo	2		2

81%
11%
5%
3%

● Tierras de cultivo 2.834 ● Tierras para pastos 95 ● Terreno forestal 167
● Otras superficies 395

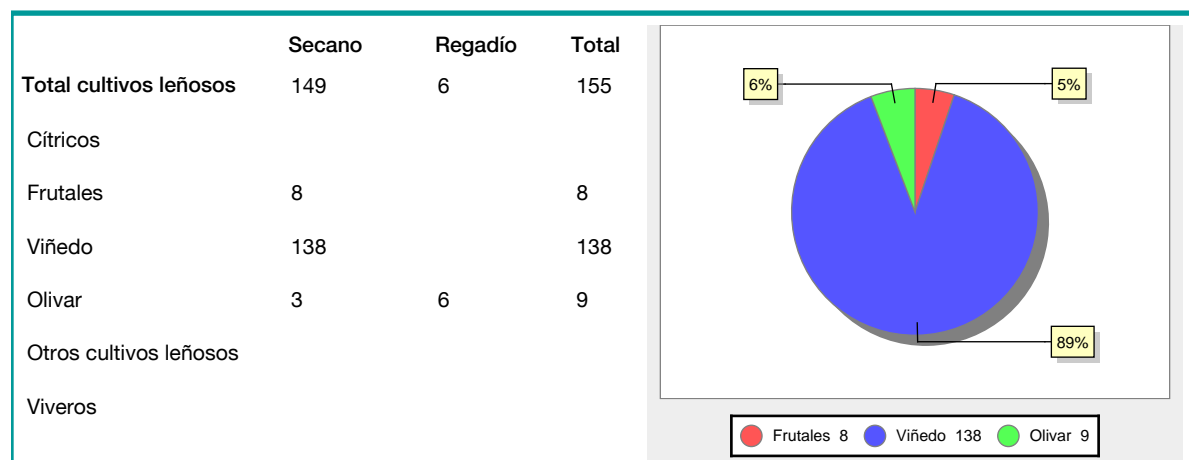
9. Distribución de cultivos herbáceos (Ha.) - 2016

	Secano	Regadío	Total
Total cultivos herbáceos	2.494	4	2.498
Cereales grano	2.332	1	2.333
Leguminosas grano	45		45
Patata		1	1
Cultivos industriales	113	1	114
Flores y plantas			
Cultivos forrajeros	4		4
Hortalizas		1	1

98%
2%
0%
0%
0%

● Cereales grano 2.333 ● Leguminosas grano 45
● Patata 1 ● Cultivos forrajeros 4 ● Hortalizas 1

10. Distribución de cultivos leñosos (Ha.) - 2016



11. Parque de Vehículos

	2008	2009	2010	2011	2012	2013	2014	2015	2016
Total vehículos	198	196	201	203	206	208	210	196	196
Automóviles	122	121	125	125	125	125	125	120	121
Motos	5	5	3	3	4	4	4	3	4
Furgonetas y Camiones	50	48	52	51	51	51	48	50	49
Autobuses	0	0	0	0	0	0	0	0	0
Tractores industriales	3	3	3	3	2	2	2	2	2
Otros vehículos	18	19	18	21	24	26	31	21	22

12. Entidades Financieras

	2011	2012	2013	2014	2015	2016
Entidades financieras de Depósito	2	2	2	1	1	1
Entidades Financieras de Crédito	0	0	0	0	0	0

13. Salud

	2012	2013	2014	2015	2016
Centros de salud	0	0	0	0	0
Consultorios	1	1	1	1	1
Farmacias	1	1	1	1	1
Botiquines	0	0	0	0	0

14. Espacios Deportivos

	2015	2016
Campos de tiro	0	0
Campos de golf	0	0
Campos de futbol	0	0
Rocodromos	0	0
Pistas de petanca	0	0
Pistas de padel	0	0
Pistas de atletismo	0	0
Piscinas cubiertas	0	0
Pistas de squash	0	0
Pistas polideportivas	1	1
Pistas de tenis	0	0
Piscinas al aire libre	0	0
Pabellones polideportivos	0	0
Pabellones con fronton	0	0
Frontones	0	0

15. Turismo - 2017

	Establecimientos	Habitaciones	Plazas
Hoteles			
Casas rurales			
Restaurantes			
Hostales			
Pensiones			
Turismo activo			
Agencias de viajes			
Apartamentos			
Campings			
Albergues turísticos			
Empresas organizadoras de congresos y reuniones			

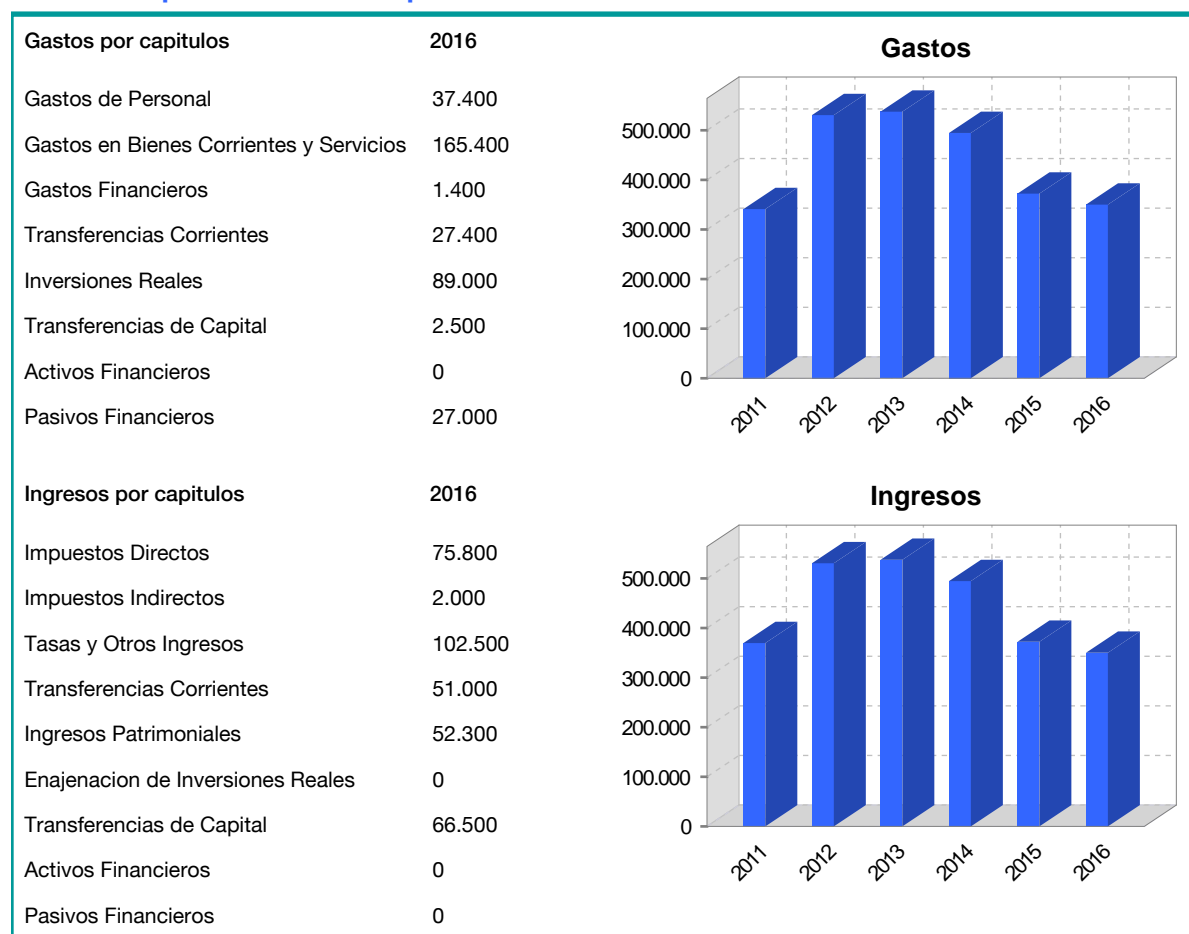
16. Conectividad: Banda ancha Fija

Entidad Municipal	Caudal de Bajada	Fibra optica de centralita	Fibra optica hasta el Hogar
Treviana	1 Mb	NO	NO

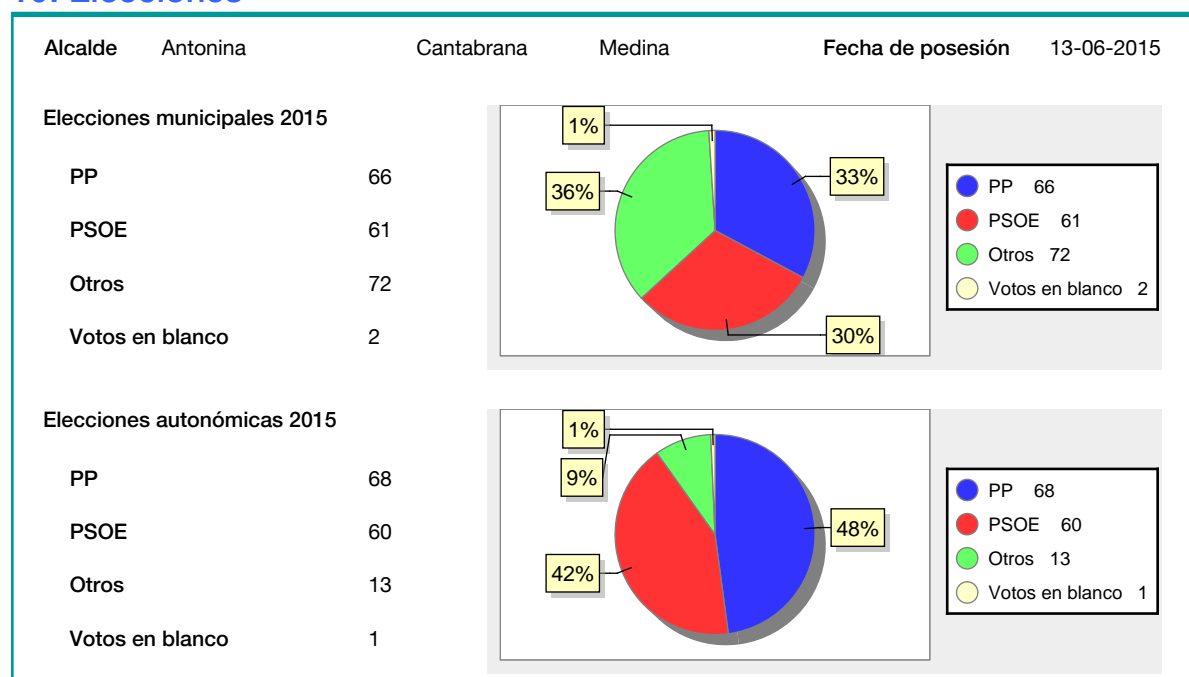
17. Conectividad: Banda ancha Movil

Entidad Municipal	Caudal de Bajada	UMTS
Treviana	6 Mb	SI

18. Presupuestos Municipales



19. Elecciones



20. Educación - Curso 2016 / 2017 - Centros públicos

Educación Infantil 2º Ciclo, Primaria y Especial		ESO, Bachillerato y Ciclos Formativos	
Institución educativa		Institución educativa	
CRA	Sin centro rural agrupado	Centros	0
Colegios	0	Alumnado	
Alumnado		ESO	0
Alumnos	0	Bachillerato	0
		Ciclos Formativos	0

SIN DATOS

21. Educación - Curso 2016 / 2017 - Centros privados

Educación Infantil 2º Ciclo, Primaria y Especial		ESO, Bachillerato y Ciclos Formativos	
Institución educativa		Institución educativa	
Colegios	0	Centros	0
Alumnado		Alumnado	
Alumnos	0	ESO	0
		Bachillerato	0
		Ciclos Formativos	0

SIN DATOS