

Ficha Municipal - 2017

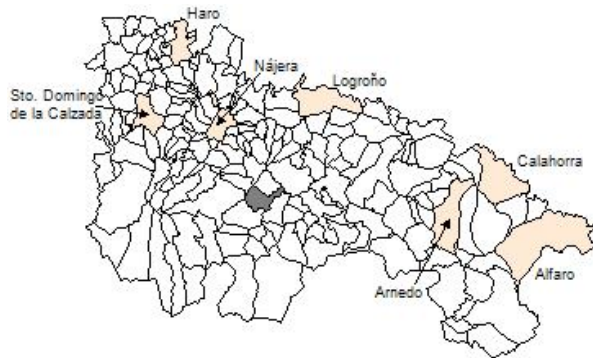
Comunidad Autónoma de La Rioja



Gobierno de La Rioja  
Consejería de  
Administración Pública  
y Hacienda



Instituto  
de Estadística  
de La Rioja



1. Datos Generales

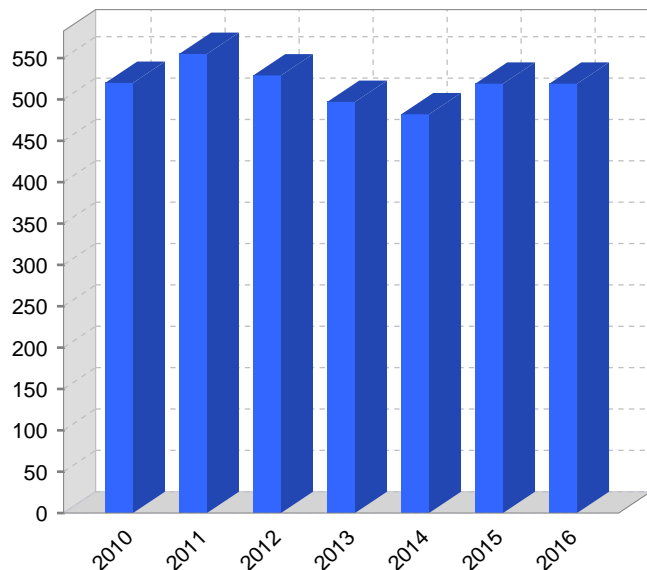
Código INE	26151	Superficie municipal (Km <sup>2</sup> )	30,47
Municipio	Torrecilla en Cameros	Altitud máxima del núcleo principal del municipio (m)	774
Partido judicial	Logroño	Distancia a la capital	29
Zona de salud	Torrecilla en Cameros	Número de núcleos	2

2. Evolución Demográfica

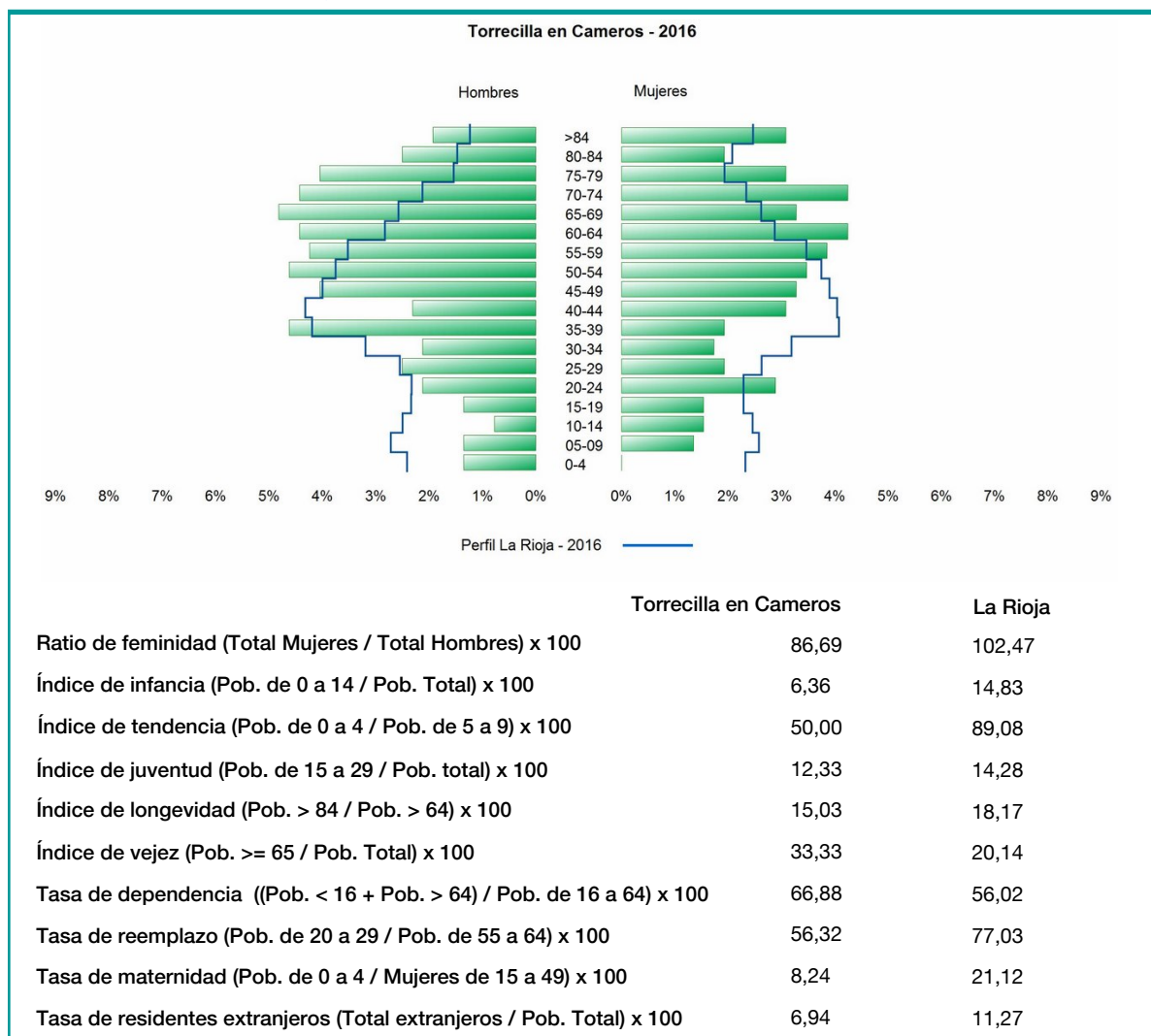
Padrón	2010	2011	2012	2013	2014	2015	2016
Total	520	555	529	497	482	519	519
Hombres	286	299	292	268	263	277	278
Mujeres	234	256	237	229	219	242	241
Densidad	17,1	18,2	17,4	16,3	15,8	17,0	17,0

Padrón municipal de habitantes

Censo	1991	2001	2011
Total	506	540	536
Hombres	262	290	297
Mujeres	244	250	239
Extranjeros		12	66



### 3. Pirámide, índices y tasas de Población (1/1/2016)



### 4. Movimiento Natural de la Población

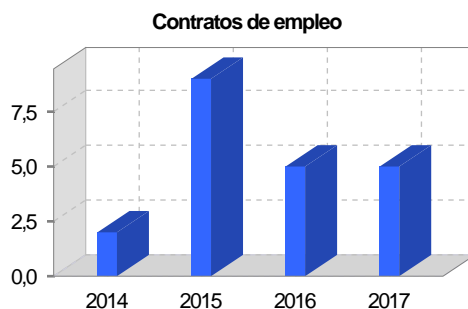
	2010	2011	2012	2013	2014	2015
Nacimientos	3	2		1	2	
Defunciones	6	3	13	4	5	3
Matrimonios		1		1	2	1
Crecimiento vegetativo	-3	-1	-13	-3	-3	-3
Tasa bruta de mortalidad	11,16	5,54	25,34	8,17	9,99	5,78
Tasa bruta de natalidad	5,58	3,69		2,04	4,00	
Tasa bruta de nupcialidad		1,85		2,04	4,00	1,93

## 5. Mercado Laboral. (a 31 de marzo)

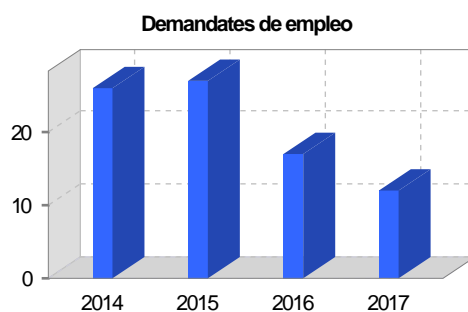
### Afiliados en alta laboral en la Seguridad Social (2017)

Total	Régimen general y otros	Autónomo no agrario	Autónomo agrario (SETA)
99	63	30	6

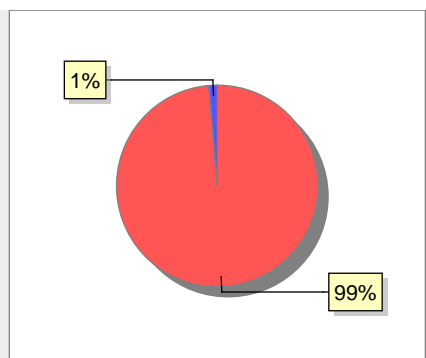
Contratos	2014	2015	2016	2017
Total	2	9	5	5
Hombres		5	3	4
Mujeres	2	4	2	1



Paro registrado	2014	2015	2016	2017
Total	26	27	17	12
Hombres	17	16	9	5
Mujeres	9	11	8	7



## 6. Catastro



● Superficie rústica (Ha.)	3.009,96
● Superficie urbana (Ha.)	41,03

Titulares 2016	
Urbano	1.197
Rústico	610
Urbano/Rústico	1.571

Unidades Urbanas 2015	
Industrial	227
Residencial	681
Terciario y comercial	120

Unidades Rústicas 2015	
Parcelas	2.024
Subparcelas	2.228

Equipamiento	8
Suelo vacante	211
Edificio Singular	3

### Valor Catastral Rústico 2015

Valor (Miles de Euros)	323,15
------------------------	--------

### Superficie Urbana 2015

Superficie edificada	18,65
Superficie sin edificar	22,38

### Valor Catastral Urbano 2015 (Miles de Euros)

Valor catastral del suelo	7.956,01
---------------------------	----------

Valor catastral de la construcción	24.585,8
------------------------------------	----------

### 7. Ganadería - 2016

	Cabezas ganaderas	Unidades ganaderas
<b>Aves</b>		
Gallinas		
Pollos		
<b>Bovinos</b>	303	301,40
Terneros de cebo	4	2,40
Vacas de carne	299	299,00
Vacas de ordeño		
<b>Conejas</b>		
Conejas		
<b>Ovinos y Caprinos</b>	1.021	153,15
Cabras	456	68,40
Ovejas	565	84,75
<b>Porcinos</b>		
Cerdas		
Cerdos de cebo		

77% Bovino 303 23% Ovino y caprino 1.021

### 8. Distribución General del Terreno - 2016

	Total	Regadío	Secano
<b>Total Municipal</b>	3.045	34	3.011
<b>Tierras de cultivo</b>	211	18	193
Barbecho y otras tierras	42	1	41
Cultivos herbáceos	168	16	152
Cultivos leñosos	1	1	
<b>Tierras para pastos</b>	695	8	687
Pastizales	679		679
Prados naturales	16	8	8
<b>Terreno forestal</b>	1.434	8	1.426
Monte abierto	60		60
Monte leñoso	490		490
Monte maderable	884	8	876
<b>Otras superficies</b>	705		705
Erial a pastos	552		552
Espartizal			
Ríos y lagos	47		47
Superficie no agrícola	72		72
Terreno improductivo	34		34

7% 23% 47% 23%

● Tierras de cultivo 211 ● Tierras para pastos 695 ● Terreno forestal 1.434 ● Otras superficies 705

### 9. Distribución de cultivos herbáceos (Ha.) - 2016

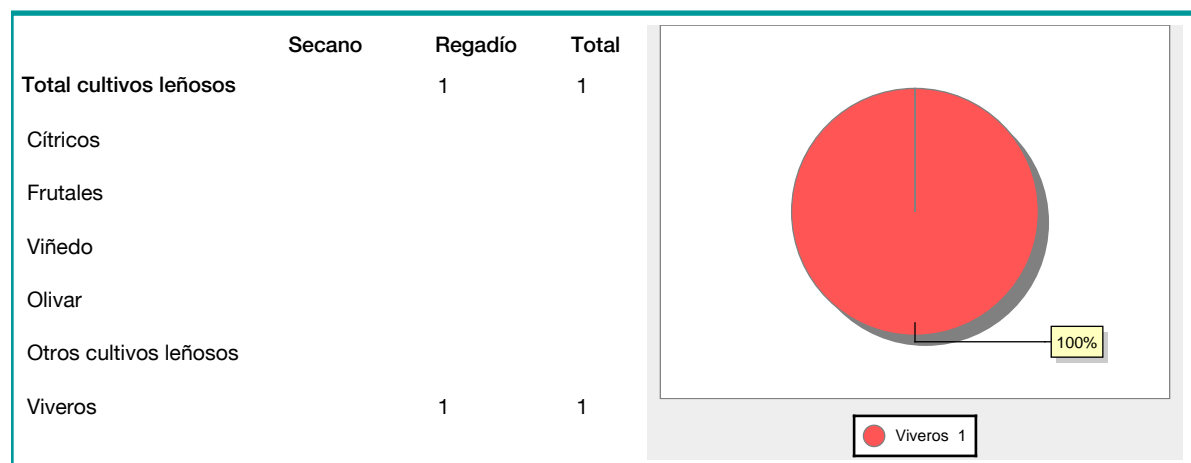
	Secano	Regadío	Total
<b>Total cultivos herbáceos</b>	152	16	168
Cereales grano	99	1	100
Leguminosas grano	12		12
Patata		2	2
Cultivos industriales			
Flores y plantas			
Cultivos forrajeros	41	8	49
Hortalizas		5	5

60% 29% 7% 3% 1%

● Cereales grano 100 ● Leguminosas grano 12 ● Patata 2 ● Cultivos forrajeros 49 ● Hortalizas 5

## 10. Distribución de cultivos leñosos (Ha.) - 2016



## 11. Parque de Vehículos

	2008	2009	2010	2011	2012	2013	2014	2015	2016
Total vehículos	386	397	401	402	397	411	413	430	430
Automóviles	222	226	223	228	226	237	237	257	260
Motos	28	31	31	30	31	32	32	33	31
Furgonetas y Camiones	107	109	115	112	111	115	115	112	111
Autobuses	0	0	0	0	0	0	0	0	
Tractores industriales	2	2	1	1	1	1	1	1	1
Otros vehículos	27	29	31	31	28	26	28	27	27

## 12. Entidades Financieras

	2011	2012	2013	2014	2015	2016
Entidades financieras de Depósito	2	2	2	2	2	2
Entidades Financieras de Crédito	0	0	0	0	0	0

## 13. Salud

	2012	2013	2014	2015	2016
Centros de salud	1	1	1	1	1
Consultorios	0	0	0	0	0
Farmacias	1	1	1	1	1
Botiquines	0	0	0	0	0

#### 14. Espacios Deportivos

	2015	2016
Campos de tiro	1	1
Campos de golf	0	0
Campos de futbol	0	0
Rocodromos	0	0
Pistas de petanca	0	0
Pistas de padel	0	0
Pistas de atletismo	0	0
Piscinas cubiertas	0	0
Pistas de squash	0	0
Pistas polideportivas	1	1
Pistas de tenis	0	0
Piscinas al aire libre	2	2
Pabellones polideportivos	1	1
Pabellones con fronton	0	0
Frontones	1	1

#### 15. Turismo - 2017

	Establecimientos	Habitaciones	Plazas
Hoteles			
Casas rurales	3	10	19
Restaurantes	2		226
Hostales	2	23	46
Pensiones			
Turismo activo			
Agencias de viajes			
Apartamentos	1	2	6
Campings			
Albergues turísticos			
Empresas organizadoras de congresos y reuniones			

#### 16. Conectividad: Banda ancha Fija

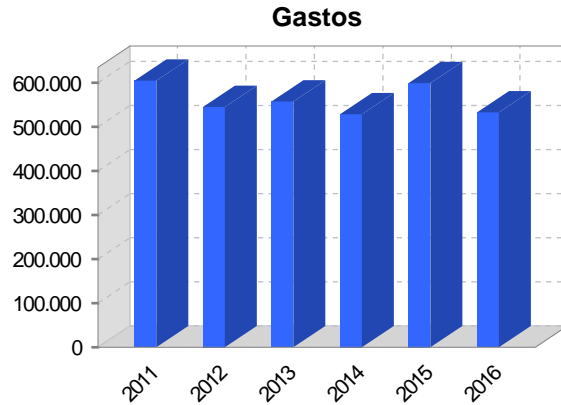
Entidad Municipal	Caudal de Bajada	Fibra optica de centralita	Fibra optica hasta el Hogar
Torrecilla en Cameros	30 Mb	SI	NO

#### 17. Conectividad: Banda ancha Movil

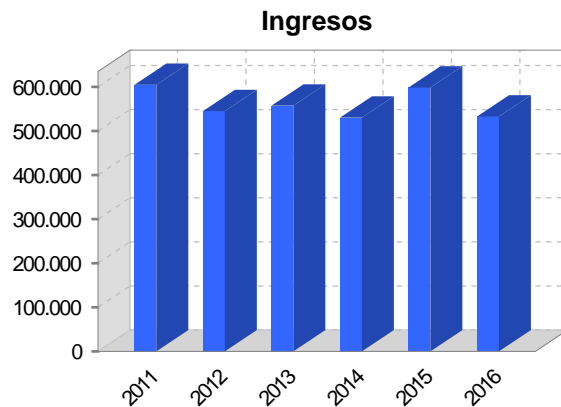
Entidad Municipal	Caudal de Bajada	UMTS
Torrecilla en Cameros	6 Mb	SI

## 18. Presupuestos Municipales

Gastos por capitulos	2016
Gastos de Personal	142.100
Gastos en Bienes Corrientes y Servicios	251.700
Gastos Financieros	2.500
Transferencias Corrientes	25.000
Inversiones Reales	95.000
Transferencias de Capital	16.400
Activos Financieros	0
Pasivos Financieros	0



Ingresos por capitulos	2016
Impuestos Directos	226.000
Impuestos Indirectos	10.000
Tasas y Otros Ingresos	95.200
Transferencias Corrientes	121.000
Ingresos Patrimoniales	49.100
Enajenacion de Inversiones Reales	700
Transferencias de Capital	30.700
Activos Financieros	0
Pasivos Financieros	0

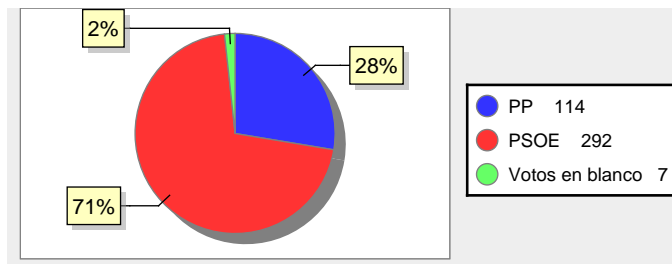


## 19. Elecciones

Alcalde Sergio Martínez Astola Fecha de posesión 13-06-2015

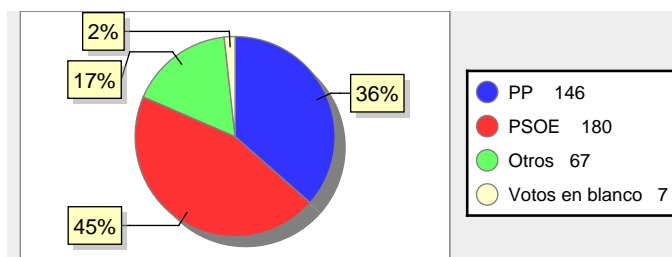
### Elecciones municipales 2015

PP	114
PSOE	292
Votos en blanco	7

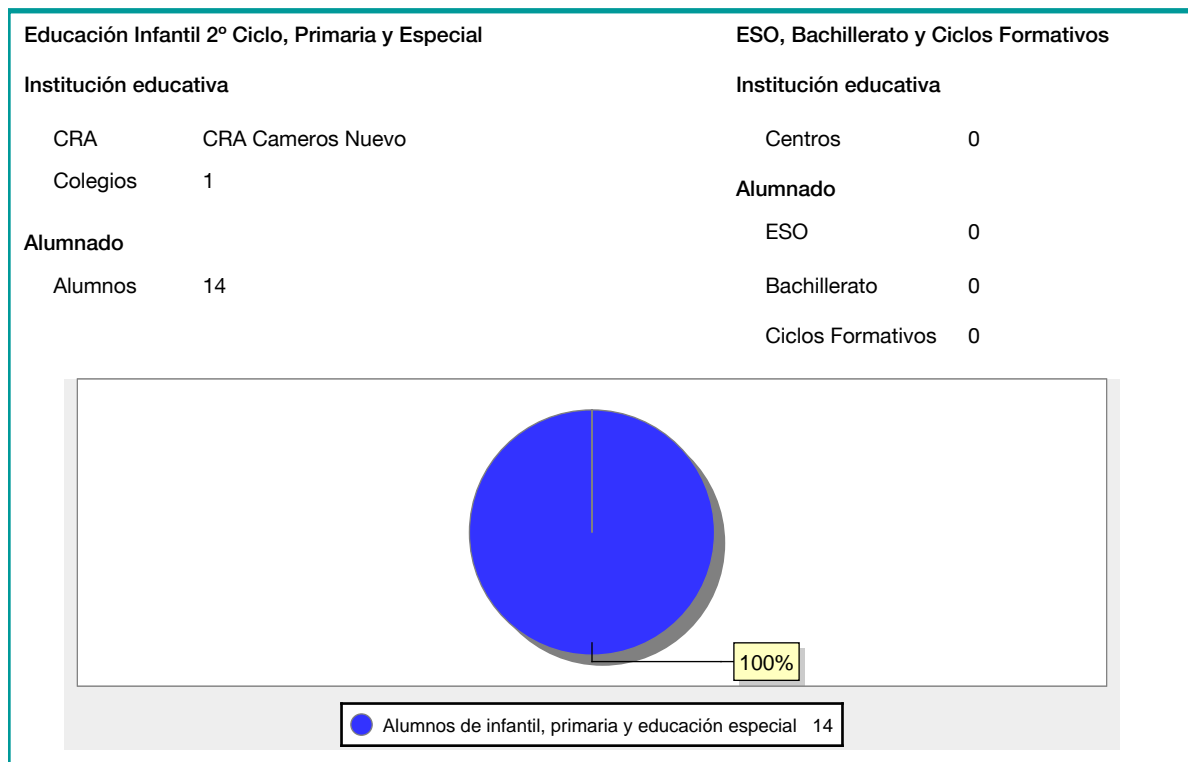


### Elecciones autonómicas 2015

PP	146
PSOE	180
Otros	67
Votos en blanco	7



## 20. Educación - Curso 2016 / 2017 - Centros públicos



## 21. Educación - Curso 2016 / 2017 - Centros privados

