

Ficha Municipal - 2017

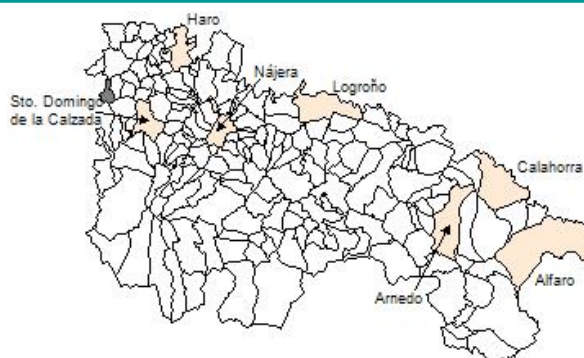
Comunidad Autónoma de La Rioja



Gobierno de La Rioja
Consejería de
Administración Pública
y Hacienda



Instituto
de Estadística
de La Rioja



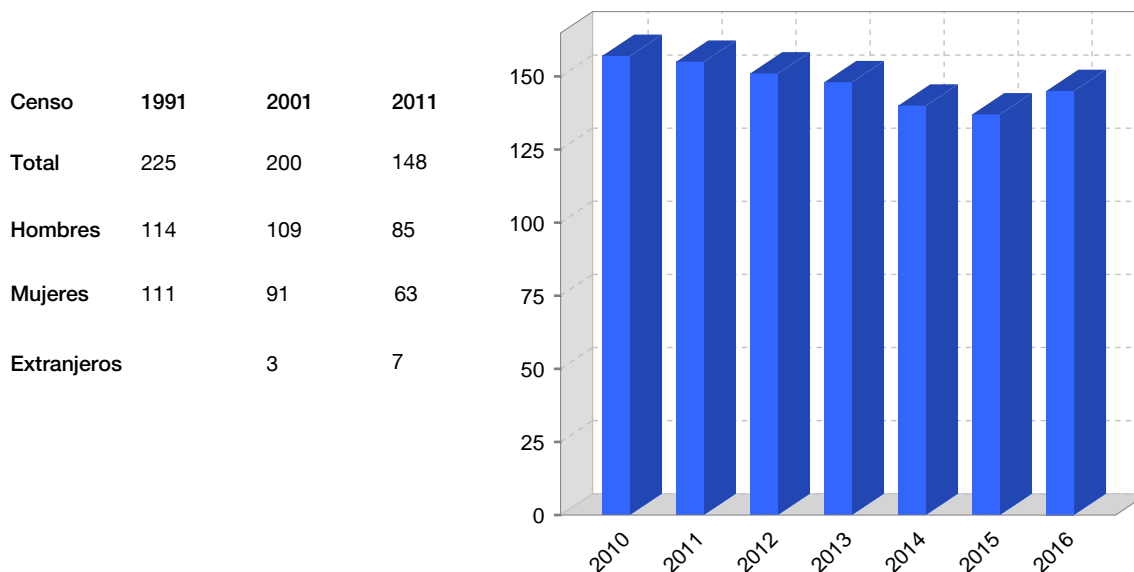
1. Datos Generales

Código INE	26150	Superficie municipal (Km ²)	11,07
Municipio	Tormantos	Altitud máxima del núcleo principal del municipio (m)	609
Partido judicial	Haro	Distancia a la capital	60
Zona de salud	Santo Domingo de la Calzada	Número de núcleos	2

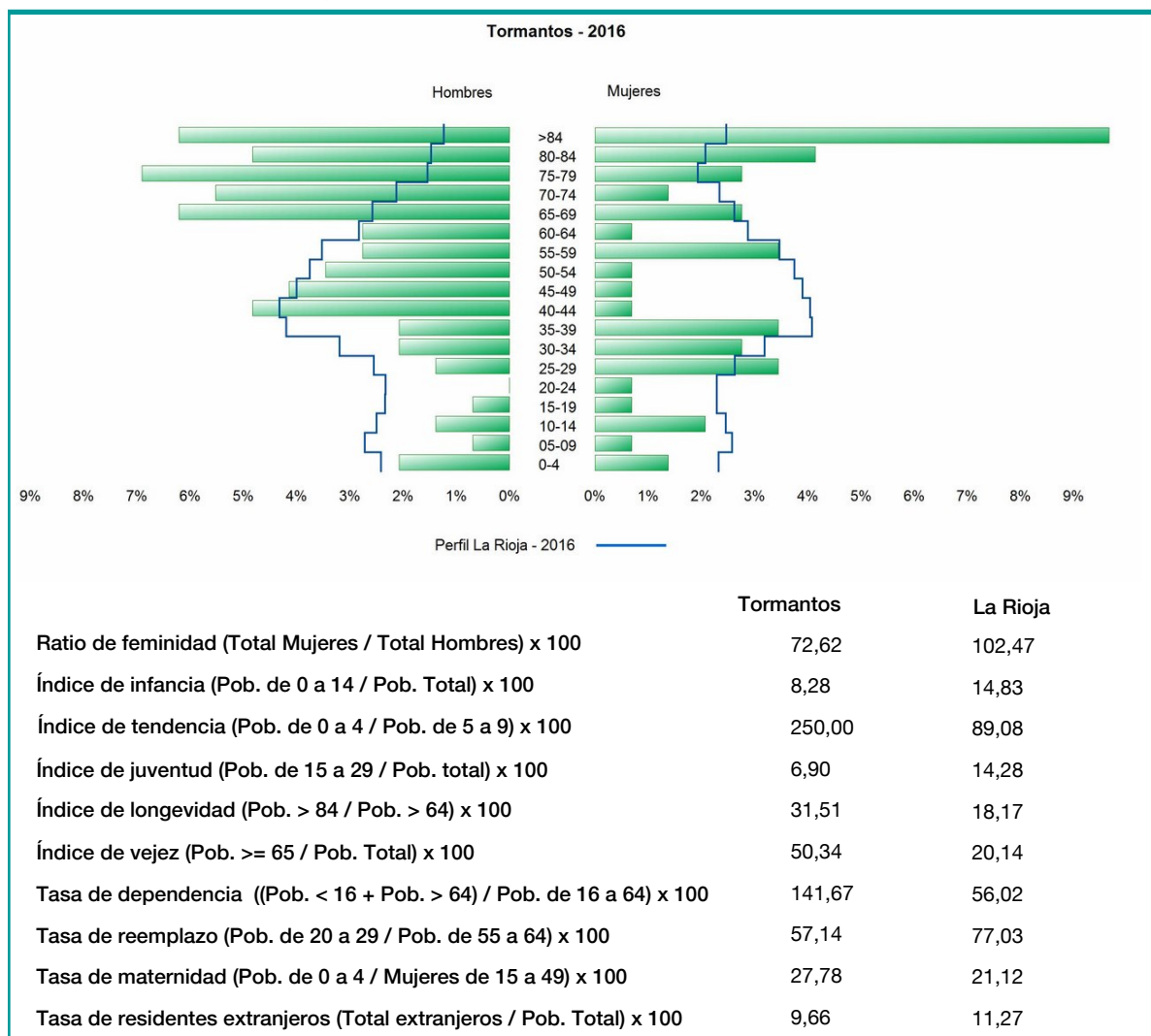
2. Evolución Demográfica

Padrón	2010	2011	2012	2013	2014	2015	2016
Total	157	155	151	148	140	137	145
Hombres	91	87	87	88	80	79	84
Mujeres	66	68	64	60	60	58	61
Densidad	14,2	14,0	13,6	13,4	12,7	12,4	13,1

Padrón municipal de habitantes



3. Pirámide, índices y tasas de Población (1/1/2016)



4. Movimiento Natural de la Población

	2010	2011	2012	2013	2014	2015
Nacimientos				1	1	2
Defunciones	3	2	4	6	1	3
Matrimonios				2		
Crecimiento vegetativo	-3	-2	-4	-5	0	-1
Tasa bruta de mortalidad	19,23	13,07	26,76	41,67	7,22	21,28
Tasa bruta de natalidad				6,94	7,22	14,18
Tasa bruta de nupcialidad				13,89		

5. Mercado Laboral. (a 31 de marzo)

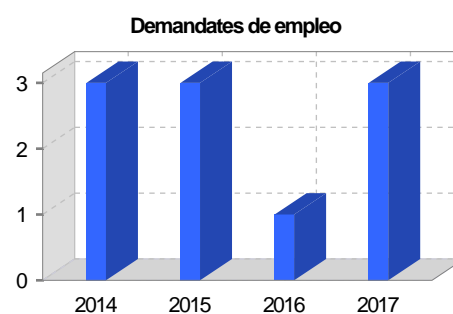
Afiliados en alta laboral en la Seguridad Social (2017)

Total	Régimen general y otros	Autónomo no agrario	Autónomo agrario (SETA)
30	12	14	4

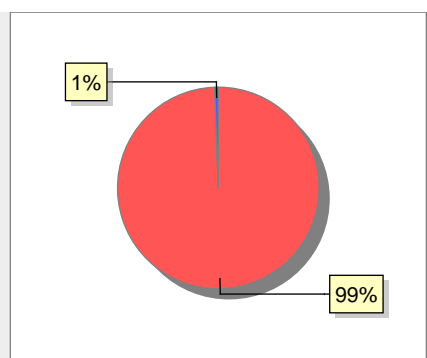
Contratos	2014	2015	2016	2017
Total		6	7	
Hombres				
Mujeres		6	7	



Paro registrado	2014	2015	2016	2017
Total	3	3	1	3
Hombres	1	1	1	2
Mujeres	2	2		1



6. Catastro



● Superficie rústica (Ha.)	1.094,32
● Superficie urbana (Ha.)	6,38

Titulares 2016

Urbano	372
Rústico	674
Urbano/Rústico	865

Unidades Rústicas 2015

Parcelas	1.563
Subparcelas	1.706

Valor Catastral Rústico 2015

Valor (Miles de Euros)	1.698,71
------------------------	----------

Valor Catastral Urbano 2015 (Miles de Euros)

Valor catastral del suelo	1.403,76
Valor catastral de la construcción	3.350,34

Unidades Urbanas 2015

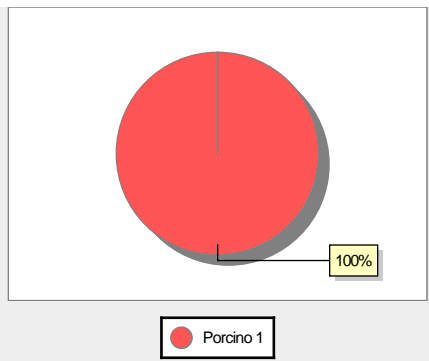
Industrial	148
Residencial	213
Terciario y comercial	10
Equipamiento	2
Suelo vacante	53

Superficie Urbana 2015

Superficie edificada	5,15
Superficie sin edificar	1,23

7. Ganadería - 2016

	Cabezas ganaderas	Unidades ganaderas
Aves		
Gallinas		
Pollos		
Bovinos		
Terneros de cebo		
Vacas de carne		
Vacas de ordeño		
Conejas		
Conejas		
Ovinos y Caprinos		
Cabras		
Ovejas		
Porcinos	1	0,16
Cerdas		
Cerdos de cebo	1	0,16



A pie chart representing the data for 'Porcinos'. The chart is a single red circle, with a label '100%' pointing to it. A legend below the chart shows a red circle next to the text 'Porcino 1'.

8. Distribución General del Terreno - 2016

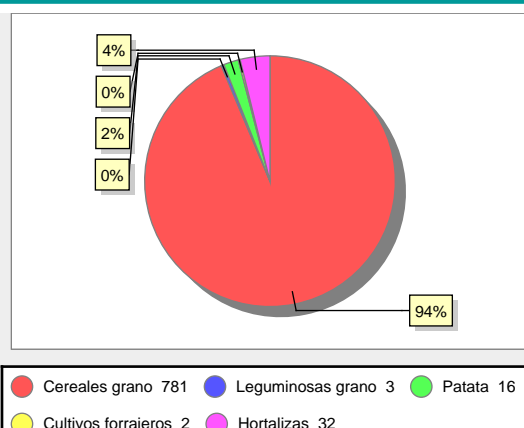
	Total	Regadío	Secano
Total Municipal	1.106	62	1.044
Tierras de cultivo	924	51	873
Barbecho y otras tierras	56		56
Cultivos herbáceos	843	51	792
Cultivos leñosos	25		25
Tierras para pastos	29		29
Pastizales	29		29
Prados naturales			
Terreno forestal	42	11	31
Monte abierto			
Monte leñoso	26		26
Monte maderable	16	11	5
Otras superficies	111		111
Erial a pastos	23		23
Espartizal			
Ríos y lagos	37		37
Superficie no agrícola	41		41
Terreno improductivo	10		10



A pie chart showing the distribution of land types. The largest slice is red (84%), representing 'Tierras de cultivo 924'. Other slices include blue (10%) for 'Otras superficies 111', green (4%) for 'Tierras para pastos 29', and yellow (3%) for 'Terreno forestal 42'. A legend below the chart identifies these categories with their respective colors and values.

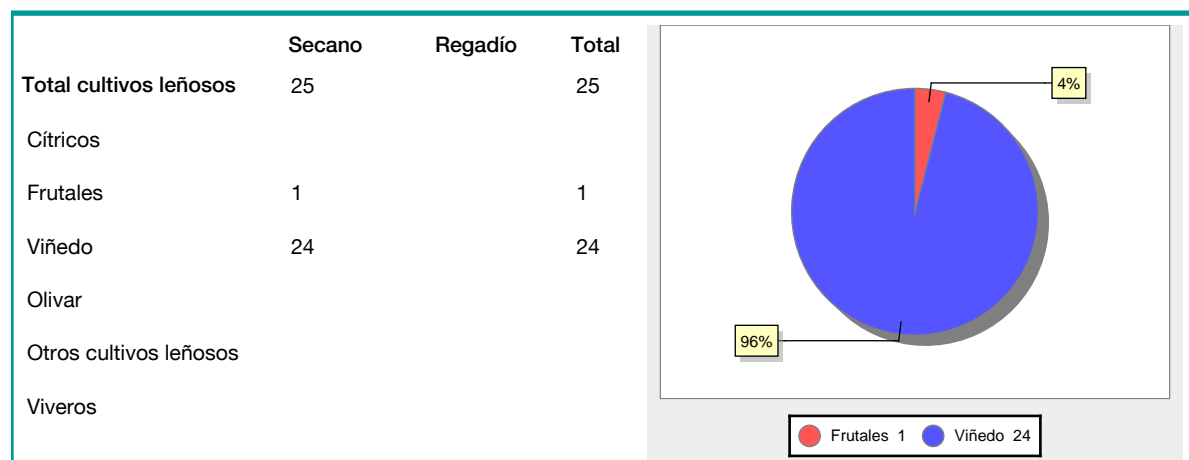
9. Distribución de cultivos herbáceos (Ha.) - 2016

	Secano	Regadío	Total
Total cultivos herbáceos	792	51	843
Cereales grano	780	1	781
Leguminosas grano	1	2	3
Patata		16	16
Cultivos industriales	9		9
Flores y plantas			
Cultivos forrajeros	2		2
Hortalizas		32	32



A pie chart showing the distribution of herbaceous crops. The largest slice is red (94%), representing 'Cereales grano 781'. Other slices include purple (4%) for 'Hortalizas 32', green (2%) for 'Cultivos forrajeros 2', and two very small slices (0% each) for 'Leguminosas grano 3' and 'Patata 16'. A legend below the chart identifies these categories with their respective colors and values.

10. Distribución de cultivos leñosos (Ha.) - 2016



11. Parque de Vehículos

	2008	2009	2010	2011	2012	2013	2014	2015	2016
Total vehículos	100	103	107	110	112	114	116	114	112
Automóviles	61	64	66	68	66	69	70	70	71
Motos	2	1	2	2	3	2	2	2	2
Furgonetas y Camiones	28	28	28	29	30	30	30	28	26
Autobuses	0	0	0	0	0	0	0	0	
Tractores industriales	0	0	0	0	0	0	0	1	1
Otros vehículos	9	10	11	11	13	13	14	13	12

12. Entidades Financieras

	2011	2012	2013	2014	2015	2016
Entidades financieras de Depósito	1	1	1	1	1	1
Entidades Financieras de Crédito	0	0	0	0	0	0

13. Salud

	2012	2013	2014	2015	2016
Centros de salud	0	0	0	0	0
Consultorios	1	1	1	1	1
Farmacias	0	0	0	0	0
Botiquines	1	1	1	1	1

14. Espacios Deportivos

	2015	2016
Campos de tiro	0	0
Campos de golf	0	0
Campos de futbol	0	0
Rocodromos	0	0
Pistas de petanca	0	0
Pistas de padel	0	0
Pistas de atletismo	0	0
Piscinas cubiertas	0	0
Pistas de squash	0	0
Pistas polideportivas	1	1
Pistas de tenis	0	0
Piscinas al aire libre	0	0
Pabellones polideportivos	0	0
Pabellones con fronton	0	0
Frontones	1	1

15. Turismo - 2017

	Establecimientos	Habitaciones	Plazas
Hoteles			
Casas rurales	1	6	12
Restaurantes			
Hostales			
Pensiones			
Turismo activo			
Agencias de viajes			
Apartamentos			
Campings			
Albergues turísticos			
Empresas organizadoras de congresos y reuniones			

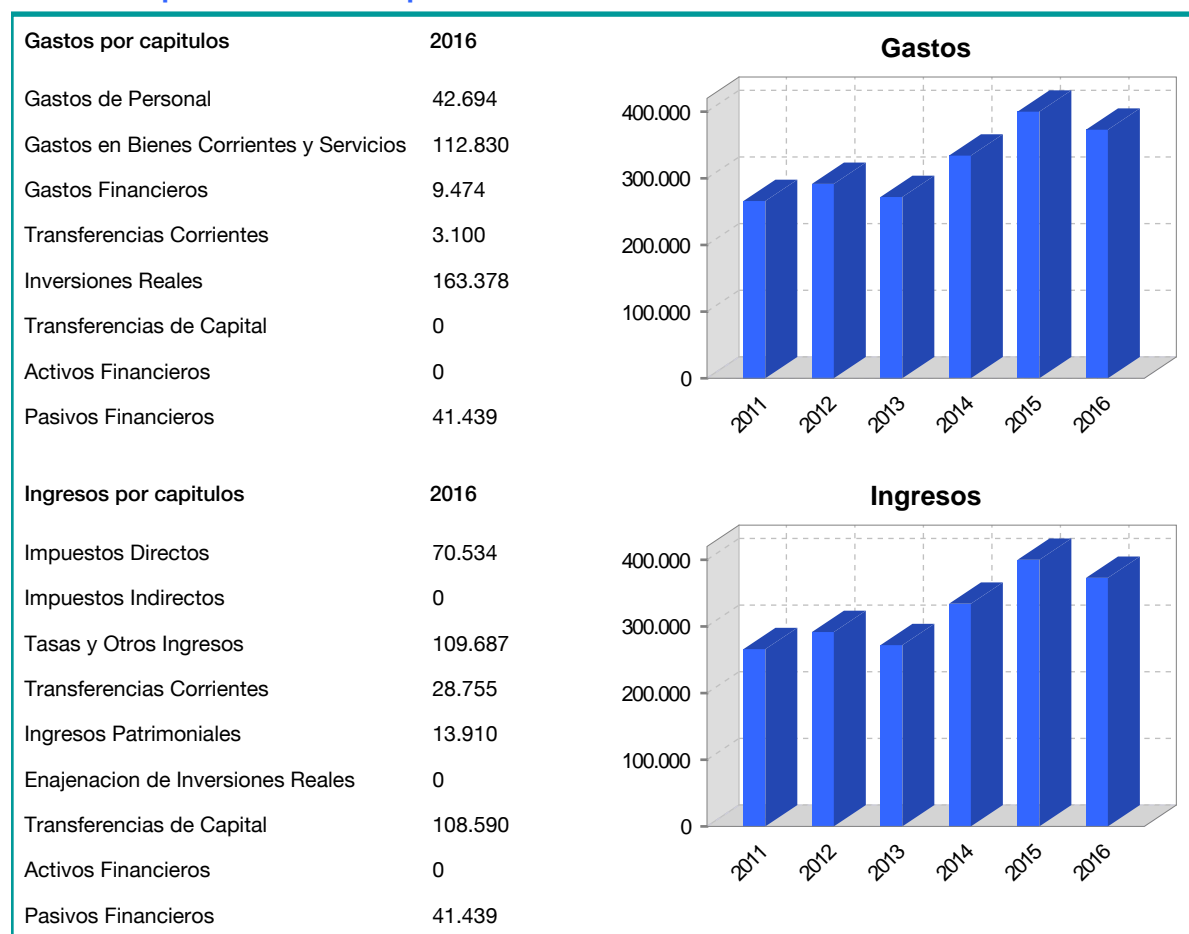
16. Conectividad: Banda ancha Fija

Entidad Municipal	Caudal de Bajada	Fibra optica de centralita	Fibra optica hasta el Hogar
Tormantos	2 Mb	NO	NO

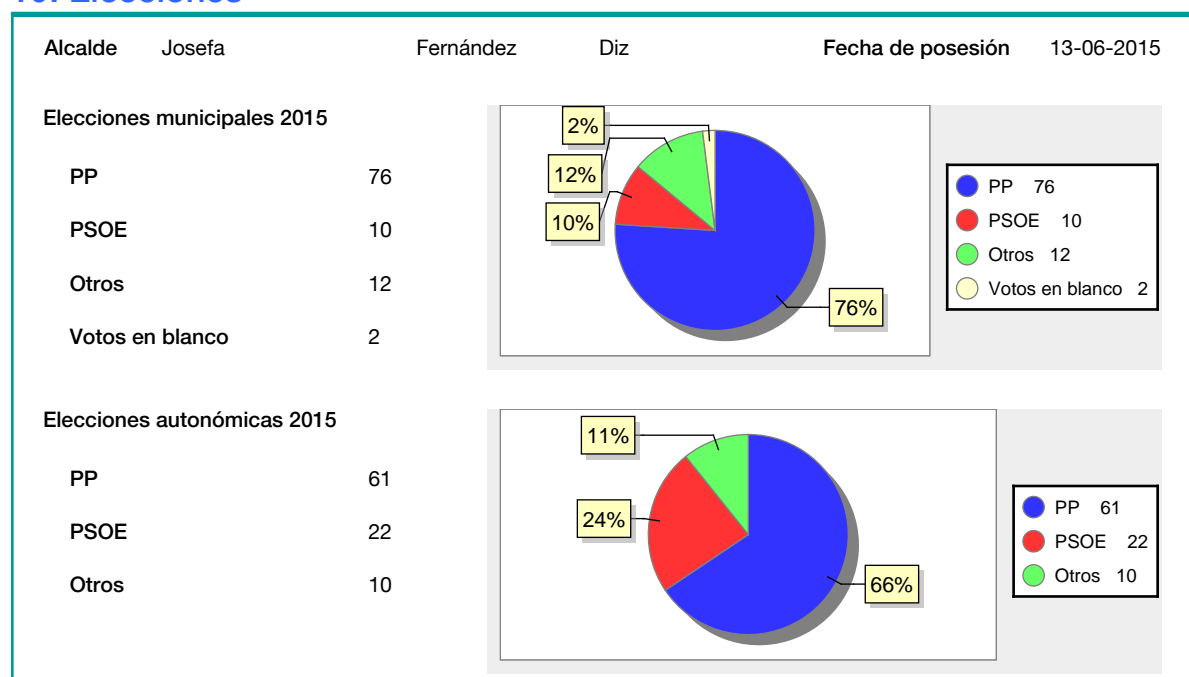
17. Conectividad: Banda ancha Movil

Entidad Municipal	Caudal de Bajada	UMTS
Tormantos		NO

18. Presupuestos Municipales



19. Elecciones



20. Educación - Curso 2016 / 2017 - Centros públicos

Educación Infantil 2º Ciclo, Primaria y Especial		ESO, Bachillerato y Ciclos Formativos	
Institución educativa		Institución educativa	
CRA	Sin centro rural agrupado	Centros	0
Colegios	0	Alumnado	
Alumnado		ESO	0
Alumnos	0	Bachillerato	0
		Ciclos Formativos	0

SIN DATOS

21. Educación - Curso 2016 / 2017 - Centros privados

Educación Infantil 2º Ciclo, Primaria y Especial		ESO, Bachillerato y Ciclos Formativos	
Institución educativa		Institución educativa	
Colegios	0	Centros	0
Alumnado		Alumnado	
Alumnos	0	ESO	0
		Bachillerato	0
		Ciclos Formativos	0

SIN DATOS