

Ficha Municipal - 2017

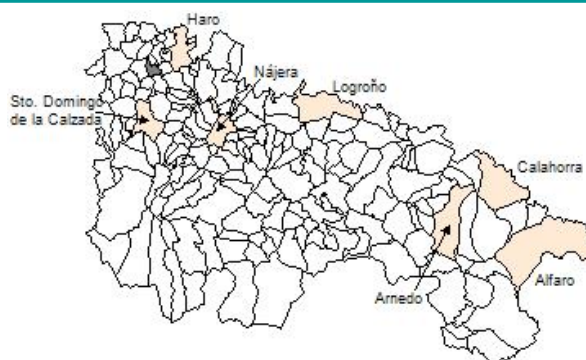
Comunidad Autónoma de La Rioja



Gobierno de La Rioja
Consejería de
Administración Pública
y Hacienda



Instituto
de Estadística
de La Rioja



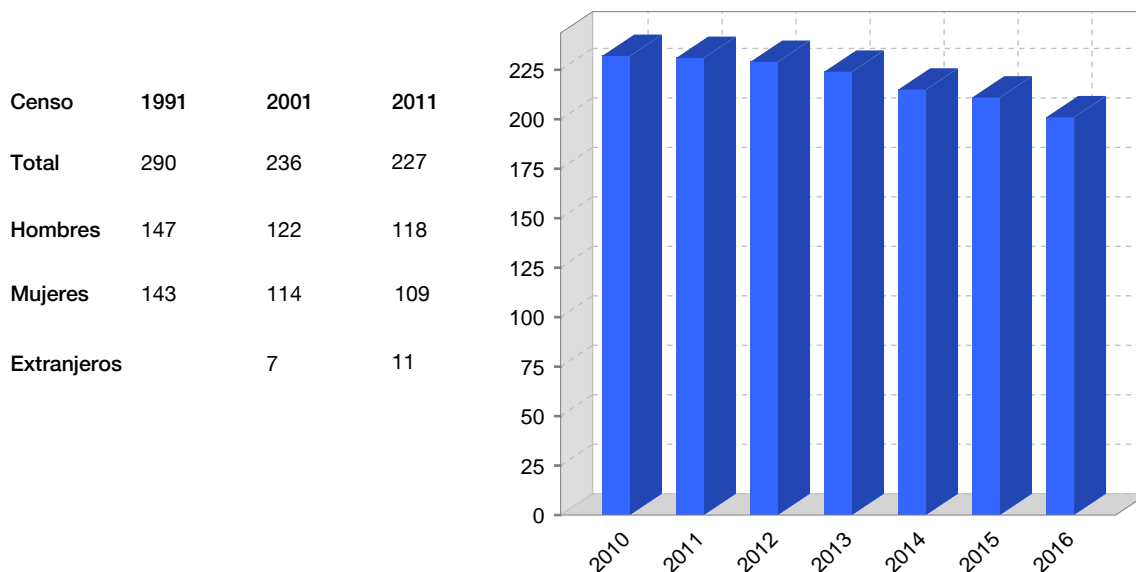
1. Datos Generales

Código INE	26148	Superficie municipal (Km ²)	9,14
Municipio	Tirgo	Altitud máxima del núcleo principal del municipio (m)	523
Partido judicial	Haro	Distancia a la capital	50
Zona de salud	Haro	Número de núcleos	2

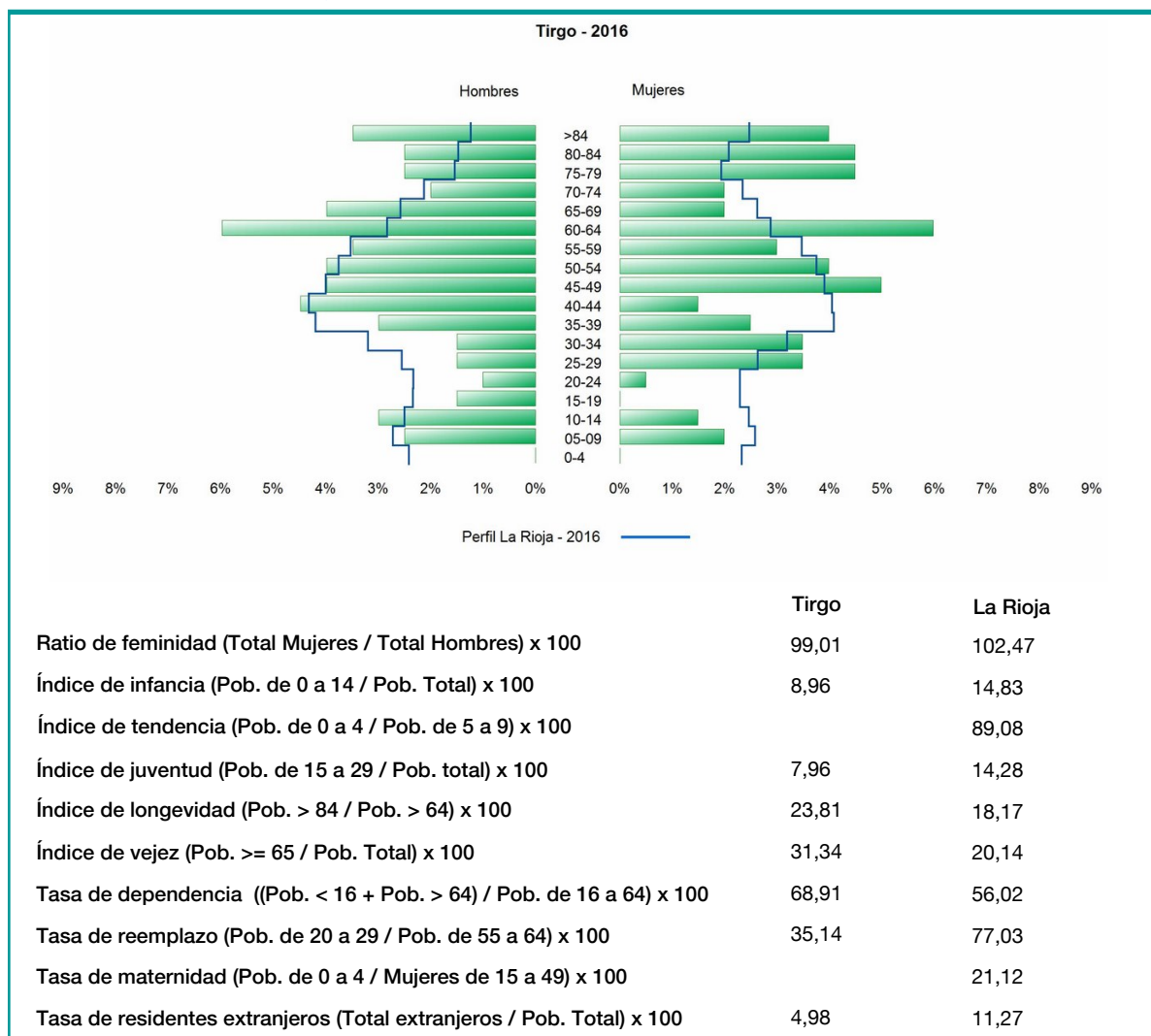
2. Evolución Demográfica

Padrón	2010	2011	2012	2013	2014	2015	2016
Total	232	231	229	224	215	211	201
Hombres	122	119	121	117	111	106	101
Mujeres	110	112	108	107	104	105	100
Densidad	25,4	25,3	25,1	24,5	23,5	23,1	22,0

Padrón municipal de habitantes



3. Pirámide, índices y tasas de Población (1/1/2016)



4. Movimiento Natural de la Población

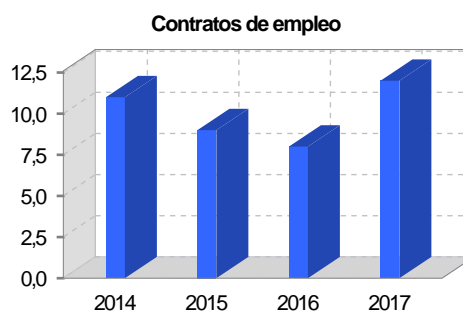
	2010	2011	2012	2013	2014	2015
Nacimientos						
Defunciones	4	3	2	3	2	6
Matrimonios			2		1	
Crecimiento vegetativo	-4	-3	-2	-3	-2	-6
Tasa bruta de mortalidad	17,28	13,04	8,83	13,67	9,39	29,13
Tasa bruta de natalidad						
Tasa bruta de nupcialidad			8,83		4,69	

5. Mercado Laboral. (a 31 de marzo)

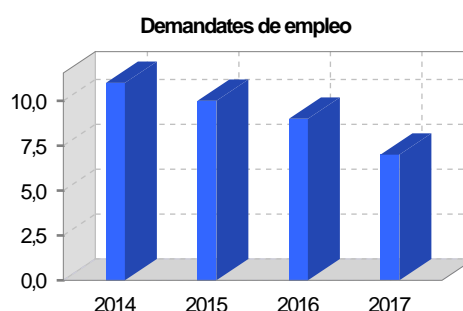
Afiliados en alta laboral en la Seguridad Social (2017)

Total	Régimen general y otros	Autónomo no agrario	Autónomo agrario (SETA)
60	32	18	10

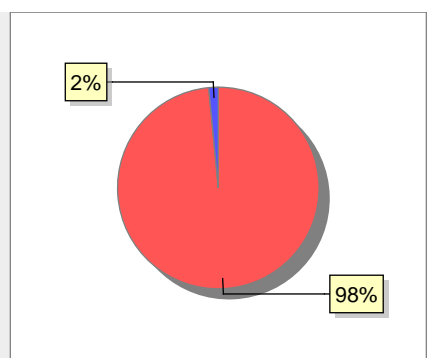
Contratos	2014	2015	2016	2017
Total	11	9	8	12
Hombres	1	6	4	9
Mujeres	10	3	4	3



Paro registrado	2014	2015	2016	2017
Total	11	10	9	7
Hombres	6	6	5	4
Mujeres	5	4	4	3



6. Catastro



● Superficie rústica (Ha.)	886,2
● Superficie urbana (Ha.)	13,72

Titulares 2016

Urbano	484
Rústico	679
Urbano/Rústico	972

Unidades Rústicas 2015

Parcelas	1.425
Subparcelas	2.146

Valor Catastral Rústico 2015

Valor (Miles de Euros)	2.220,32
------------------------	----------

Valor Catastral Urbano 2015 (Miles de Euros)

Valor catastral del suelo	2.395,06
Valor catastral de la construcción	5.193,65

Unidades Urbanas 2015

Industrial	148
Residencial	260
Terciario y comercial	4
Equipamiento	5
Suelo vacante	98

Superficie Urbana 2015

Superficie edificada	7,83
Superficie sin edificar	5,89

7. Ganadería - 2016

	Cabezas ganaderas	Unidades ganaderas
Aves		
Gallinas		
Pollos		
Bovinos	27	16,20
Terneros de cebo	27	16,20
Vacas de carne		
Vacas de ordeño		
Conejas		
Conejas		
Ovinos y Caprinos	1.118	167,70
Cabras		
Ovejas	1.118	167,70
Porcinos		
Cerdas		
Cerdos de cebo		

Categoría	Porcentaje
Bovino	2%
Ovino y caprino	98%

8. Distribución General del Terreno - 2016

	Total	Regadío	Secano
Total Municipal	934	490	444
Tierras de cultivo	690	463	227
Barbecho y otras tierras	56	6	50
Cultivos herbáceos	458	409	49
Cultivos leñosos	176	48	128
Tierras para pastos	28		28
Pastizales	28		28
Prados naturales			
Terreno forestal	80	27	53
Monte abierto			
Monte leñoso	43		43
Monte maderable	37	27	10
Otras superficies	136		136
Erial a pastos	27		27
Espartizal			
Ríos y lagos	35		35
Superficie no agrícola	71		71
Terreno improductivo	3		3

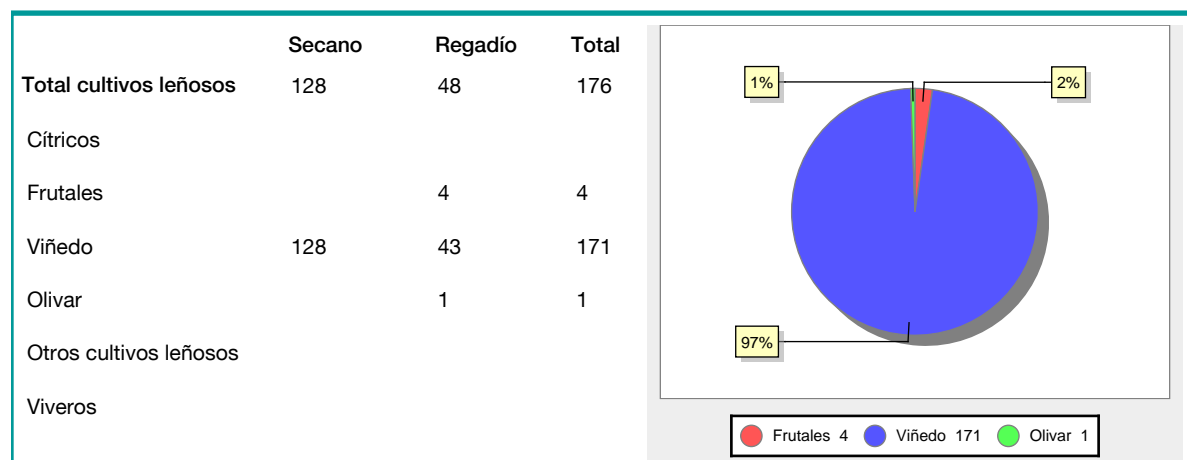
Categoría	Porcentaje
Tierras de cultivo	74%
Tierras para pastos	3%
Terreno forestal	9%
Otras superficies	15%

9. Distribución de cultivos herbáceos (Ha.) - 2016

	Secano	Regadío	Total
Total cultivos herbáceos	49	409	458
Cereales grano	48	287	335
Leguminosas grano		2	2
Patata		16	16
Cultivos industriales		41	41
Flores y plantas			
Cultivos forrajeros	1	17	18
Hortalizas		46	46

Categoría	Porcentaje
Cereales grano	80%
Hortalizas	11%
Cultivos forrajeros	4%
Leguminosas grano	4%
Patata	0%

10. Distribución de cultivos leñosos (Ha.) - 2016



11. Parque de Vehículos

	2008	2009	2010	2011	2012	2013	2014	2015	2016
Total vehículos	219	217	210	216	215	216	205	201	195
Automóviles	143	139	136	138	133	134	129	135	131
Motos	13	15	13	14	13	11	12	14	12
Furgonetas y Camiones	48	48	44	48	50	50	42	39	39
Autobuses	0	0	0	0	0	0	0	0	
Tractores industriales	6	6	6	6	5	5	5	5	5
Otros vehículos	9	9	11	10	14	16	17	8	8

12. Entidades Financieras

	2011	2012	2013	2014	2015	2016
Entidades financieras de Depósito	0	0	0	0	0	0
Entidades Financieras de Crédito	0	0	0	0	0	0

13. Salud

	2012	2013	2014	2015	2016
Centros de salud	0	0	0	0	0
Consultorios	1	1	1	1	1
Farmacias	0	0	0	0	0
Botiquines	1	1	1	1	1

14. Espacios Deportivos

	2015	2016
Campos de tiro	0	0
Campos de golf	0	0
Campos de futbol	0	0
Rocodromos	0	0
Pistas de petanca	0	0
Pistas de padel	0	0
Pistas de atletismo	0	0
Piscinas cubiertas	0	0
Pistas de squash	0	0
Pistas polideportivas	0	0
Pistas de tenis	0	0
Piscinas al aire libre	0	0
Pabellones polideportivos	0	0
Pabellones con fronton	0	0
Frontones	1	1

15. Turismo - 2017

	Establecimientos	Habitaciones	Plazas
Hoteles	1	10	20
Casas rurales			
Restaurantes	2		97
Hostales			
Pensiones	1	13	26
Turismo activo			
Agencias de viajes			
Apartamentos			
Campings			
Albergues turísticos			
Empresas organizadoras de congresos y reuniones			

16. Conectividad: Banda ancha Fija

Entidad Municipal	Caudal de Bajada	Fibra optica de centralita	Fibra optica hasta el Hogar
Tirgo	100 Mb	SI	SI

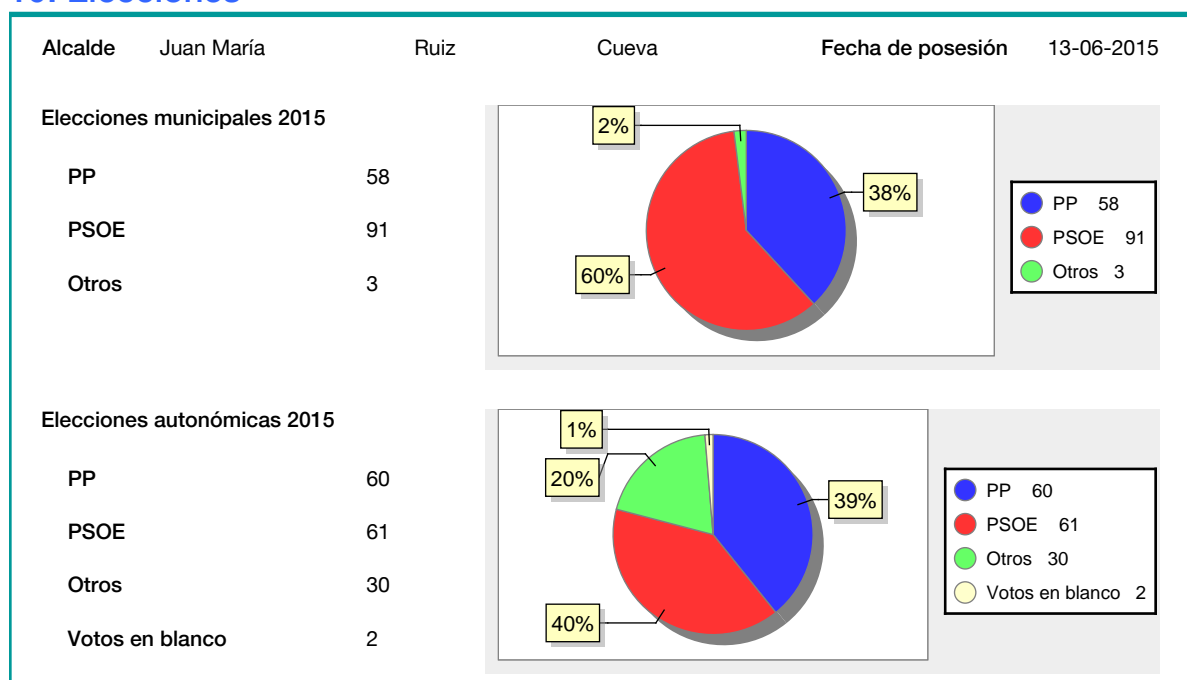
17. Conectividad: Banda ancha Movil

Entidad Municipal	Caudal de Bajada	UMTS
Tirgo		NO

18. Presupuestos Municipales



19. Elecciones



20. Educación - Curso 2016 / 2017 - Centros públicos

Educación Infantil 2º Ciclo, Primaria y Especial		ESO, Bachillerato y Ciclos Formativos	
Institución educativa		Institución educativa	
CRA	Sin centro rural agrupado	Centros	0
Colegios	0	Alumnado	
Alumnado		ESO	0
Alumnos	0	Bachillerato	0
		Ciclos Formativos	0

SIN DATOS

21. Educación - Curso 2016 / 2017 - Centros privados

Educación Infantil 2º Ciclo, Primaria y Especial		ESO, Bachillerato y Ciclos Formativos	
Institución educativa		Institución educativa	
Colegios	0	Centros	0
Alumnado		Alumnado	
Alumnos	0	ESO	0
		Bachillerato	0
		Ciclos Formativos	0

SIN DATOS