

Ficha Municipal - 2017

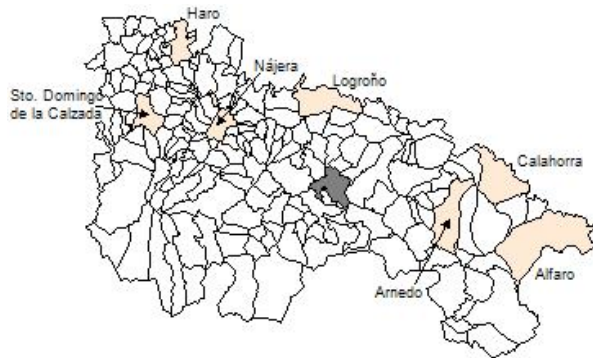
Comunidad Autónoma de La Rioja



Gobierno de La Rioja
Consejería de
Administración Pública
y Hacienda



Instituto
de Estadística
de La Rioja



1. Datos Generales

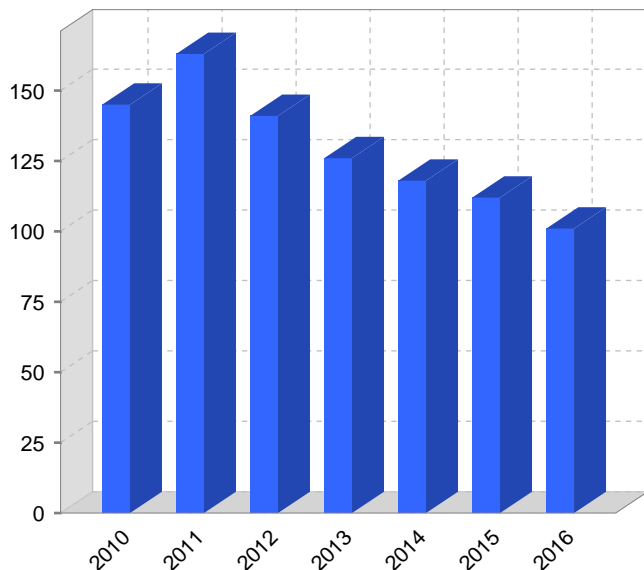
| | | | |
|------------------|----------------------|---|-------|
| Código INE | 26146 | Superficie municipal (Km ²) | 49,05 |
| Municipio | Soto en Cameros | Altitud máxima del núcleo principal del municipio (m) | 718 |
| Partido judicial | Logroño | Distancia a la capital | 28 |
| Zona de salud | San Román de Cameros | Número de núcleos | 4 |

2. Evolución Demográfica

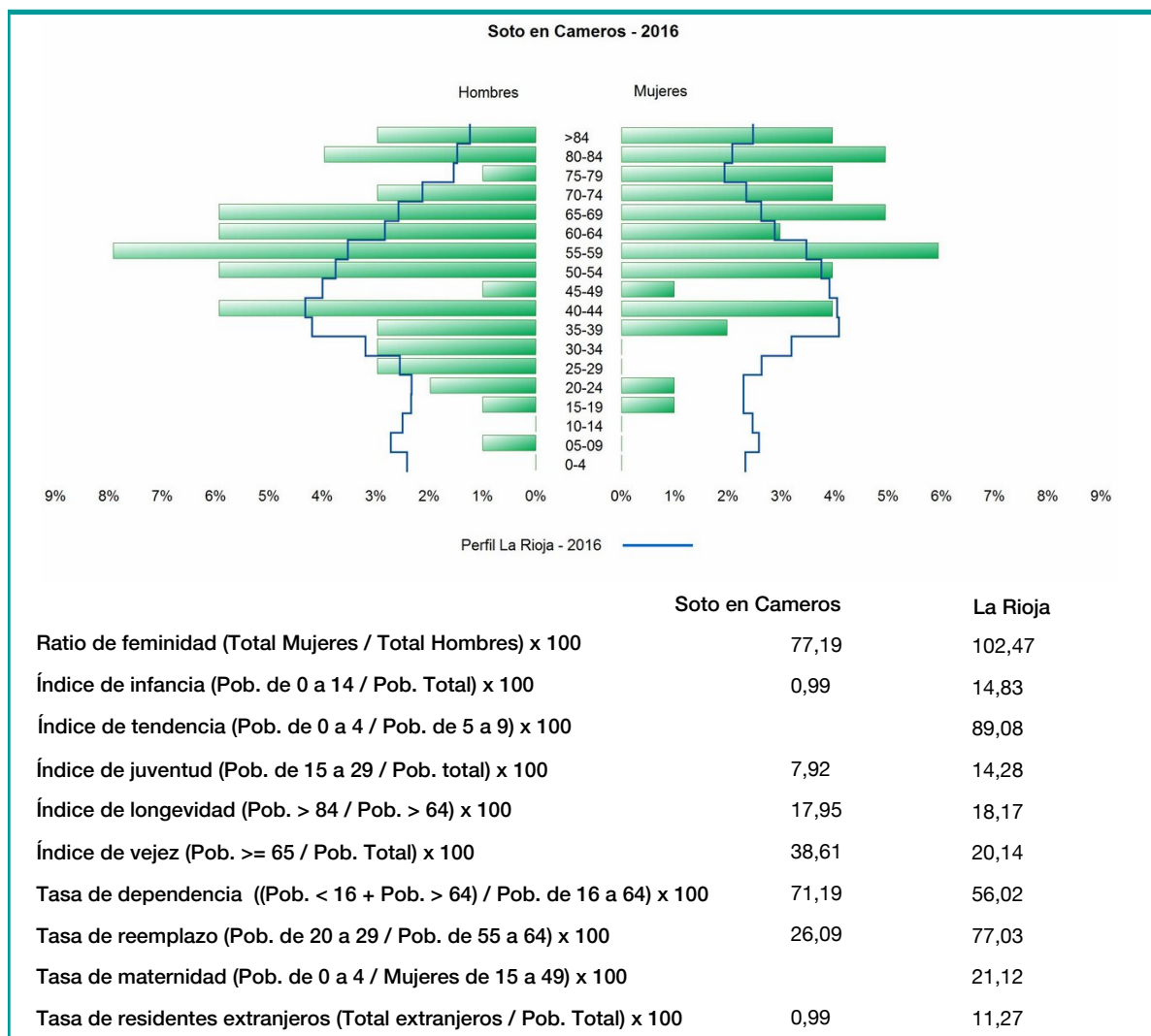
| Padrón | 2010 | 2011 | 2012 | 2013 | 2014 | 2015 | 2016 |
|----------|------|------|------|------|------|------|------|
| Total | 145 | 163 | 141 | 126 | 118 | 112 | 101 |
| Hombres | 76 | 87 | 75 | 68 | 66 | 61 | 57 |
| Mujeres | 69 | 76 | 66 | 58 | 52 | 51 | 44 |
| Densidad | 3,0 | 3,3 | 2,9 | 2,6 | 2,4 | 2,3 | 2,1 |

Padrón municipal de habitantes

| Censo | 1991 | 2001 | 2011 |
|-------------|------|------|------|
| Total | 121 | 152 | 143 |
| Hombres | 68 | 87 | 75 |
| Mujeres | 53 | 65 | 68 |
| Extranjeros | 3 | 2 | 8 |



3. Pirámide, índices y tasas de Población (1/1/2016)



4. Movimiento Natural de la Población

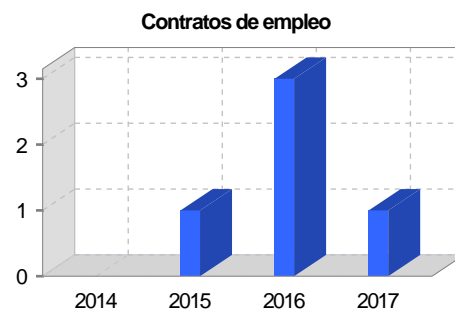
| | 2010 | 2011 | 2012 | 2013 | 2014 | 2015 |
|---------------------------|------|------|-------|-------|-------|------|
| Nacimientos | 1 | | | | | |
| Defunciones | 1 | 1 | 2 | 2 | 2 | 1 |
| Matrimonios | | 1 | | 1 | | |
| Crecimiento vegetativo | 0 | -1 | -2 | -2 | -2 | -1 |
| Tasa bruta de mortalidad | 6,49 | 6,58 | 14,98 | 16,39 | 17,39 | 9,39 |
| Tasa bruta de natalidad | 6,49 | | | | | |
| Tasa bruta de nupcialidad | | 6,58 | | 8,20 | | |

5. Mercado Laboral. (a 31 de marzo)

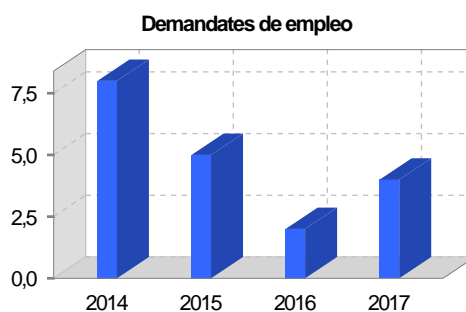
Afiliados en alta laboral en la Seguridad Social (2017)

| Total | Régimen general y otros | Autónomo no agrario | Autónomo agrario (SETA) |
|-------|-------------------------|---------------------|-------------------------|
| 22 | 8 | 11 | 3 |

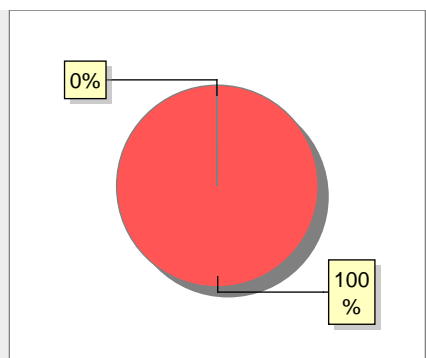
| Contratos | 2014 | 2015 | 2016 | 2017 |
|-----------|------|------|------|------|
| Total | | 1 | 3 | 1 |
| Hombres | | 1 | 1 | 1 |
| Mujeres | | | 2 | |



| Paro registrado | 2014 | 2015 | 2016 | 2017 |
|-----------------|------|------|------|------|
| Total | 8 | 5 | 2 | 4 |
| Hombres | 4 | 2 | 2 | 3 |
| Mujeres | 4 | 3 | | 1 |



6. Catastro



- Superficie rústica (Ha.) 4.915,8
- Superficie urbana (Ha.) 6,38

Titulares 2016

| | |
|----------------|-------|
| Urbano | 581 |
| Rústico | 743 |
| Urbano/Rústico | 1.099 |

Unidades Rústicas 2015

| | |
|-------------|-------|
| Parcelas | 8.363 |
| Subparcelas | 8.421 |

Valor Catastral Rústico 2015

| | |
|------------------------|--------|
| Valor (Miles de Euros) | 239,34 |
|------------------------|--------|

Valor Catastral Urbano 2015 (Miles de Euros)

| | |
|------------------------------------|----------|
| Valor catastral del suelo | 1.400,58 |
| Valor catastral de la construcción | 2.452,44 |

Unidades Urbanas 2015

| | |
|-----------------------|-----|
| Industrial | 216 |
| Residencial | 230 |
| Terciario y comercial | 2 |
| Equipamiento | 8 |
| Suelo vacante | 296 |

Superficie Urbana 2015

| | |
|-------------------------|------|
| Superficie edificada | 4,05 |
| Superficie sin edificar | 2,33 |

7. Ganadería - 2016

| | Cabezas ganaderas | Unidades ganaderas |
|--------------------------|-------------------|--------------------|
| Aves | | |
| Gallinas | | |
| Pollos | | |
| Bovinos | | |
| | 380 | 366,40 |
| Terneros de cebo | 34 | 20,40 |
| Vacas de carne | 346 | 346,00 |
| Vacas de ordeño | | |
| Conejas | | |
| Conejas | | |
| Ovinos y Caprinos | | |
| | 881 | 132,15 |
| Cabras | 257 | 38,55 |
| Ovejas | 624 | 93,60 |
| Porcinos | | |
| Cerdas | | |
| Cerdos de cebo | | |

● Bovino 380 ● Ovino y caprino 881

8. Distribución General del Terreno - 2016

| | Total | Regadío | Secano |
|----------------------------|-------|---------|--------|
| Total Municipal | 4.901 | 10 | 4.891 |
| Tierras de cultivo | | | |
| Barbecho y otras tierras | 3 | 2 | 1 |
| Cultivos herbáceos | 2 | 2 | |
| Cultivos leñosos | 2 | | 2 |
| Tierras para pastos | | | |
| | 1.889 | 2 | 1.887 |
| Pastizales | 1.887 | | 1.887 |
| Prados naturales | 2 | 2 | |
| Terreno forestal | | | |
| | 2.181 | 4 | 2.177 |
| Monte abierto | 90 | | 90 |
| Monte leñoso | 912 | | 912 |
| Monte maderable | 1.179 | 4 | 1.175 |
| Otras superficies | | | |
| | 824 | | 824 |
| Erial a pastos | 685 | | 685 |
| Espartizal | | | |
| Ríos y lagos | 35 | | 35 |
| Superficie no agrícola | 73 | | 73 |
| Terreno improductivo | 31 | | 31 |

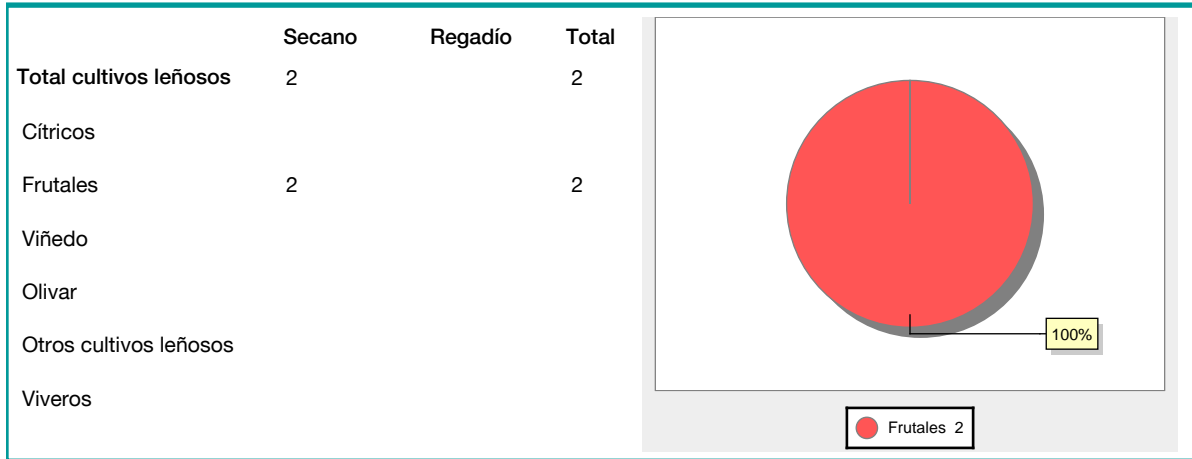
● Tierras de cultivo 7 ● Tierras para pastos 1.889 ● Terreno forestal 2.181
● Otras superficies 824

9. Distribución de cultivos herbáceos (Ha.) - 2016

| | Secano | Regadío | Total |
|---------------------------------|--------|---------|-------|
| Total cultivos herbáceos | | 2 | 2 |
| Cereales grano | | | |
| Leguminosas grano | | | |
| Patata | | 1 | 1 |
| Cultivos industriales | | | |
| Flores y plantas | | | |
| Cultivos forrajeros | | 1 | 1 |
| Hortalizas | | | |

● Patata 1 ● Cultivos forrajeros 1

10. Distribución de cultivos leñosos (Ha.) - 2016



11. Parque de Vehículos

| | 2008 | 2009 | 2010 | 2011 | 2012 | 2013 | 2014 | 2015 | 2016 |
|------------------------|------|------|------|------|------|------|------|------|------|
| Total vehículos | 114 | 113 | 114 | 120 | 123 | 120 | 112 | 104 | 100 |
| Automóviles | 48 | 45 | 48 | 49 | 52 | 49 | 45 | 43 | 40 |
| Motos | 6 | 6 | 6 | 7 | 6 | 6 | 6 | 6 | 6 |
| Furgonetas y Camiones | 48 | 48 | 46 | 49 | 48 | 47 | 43 | 38 | 37 |
| Autobuses | 0 | 0 | 0 | 0 | 0 | 0 | 0 | 0 | 0 |
| Tractores industriales | 0 | 0 | 0 | 0 | 0 | 0 | 0 | 0 | 0 |
| Otros vehículos | 12 | 14 | 14 | 15 | 17 | 18 | 18 | 17 | 17 |

12. Entidades Financieras

| | 2011 | 2012 | 2013 | 2014 | 2015 | 2016 |
|-----------------------------------|------|------|------|------|------|------|
| Entidades financieras de Depósito | 1 | 1 | 1 | 1 | 1 | 1 |
| Entidades Financieras de Crédito | 0 | 0 | 0 | 0 | 0 | 0 |

13. Salud

| | 2012 | 2013 | 2014 | 2015 | 2016 |
|------------------|------|------|------|------|------|
| Centros de salud | 0 | 0 | 0 | 0 | 0 |
| Consultorios | 1 | 1 | 1 | 1 | 1 |
| Farmacias | 0 | 0 | 0 | 0 | 0 |
| Botiquines | 0 | 0 | 0 | 0 | 0 |

14. Espacios Deportivos

| | 2015 | 2016 |
|---------------------------|------|------|
| Campos de tiro | 0 | 0 |
| Campos de golf | 0 | 0 |
| Campos de futbol | 0 | 0 |
| Rocodromos | 0 | 0 |
| Pistas de petanca | 0 | 0 |
| Pistas de padel | 0 | 0 |
| Pistas de atletismo | 0 | 0 |
| Piscinas cubiertas | 0 | 0 |
| Pistas de squash | 0 | 0 |
| Pistas polideportivas | 1 | 1 |
| Pistas de tenis | 0 | 0 |
| Piscinas al aire libre | 0 | 0 |
| Pabellones polideportivos | 0 | 0 |
| Pabellones con fronton | 0 | 0 |
| Frontones | 0 | 0 |

15. Turismo - 2017

| | Establecimientos | Habitaciones | Plazas |
|---|------------------|--------------|--------|
| Hoteles | | | |
| Casas rurales | 1 | 3 | 6 |
| Restaurantes | 1 | | 24 |
| Hostales | | | |
| Pensiones | | | |
| Turismo activo | | | |
| Agencias de viajes | | | |
| Apartamentos | | | |
| Campings | | | |
| Albergues turísticos | | | |
| Empresas organizadoras de congresos y reuniones | | | |

16. Conectividad: Banda ancha Fija

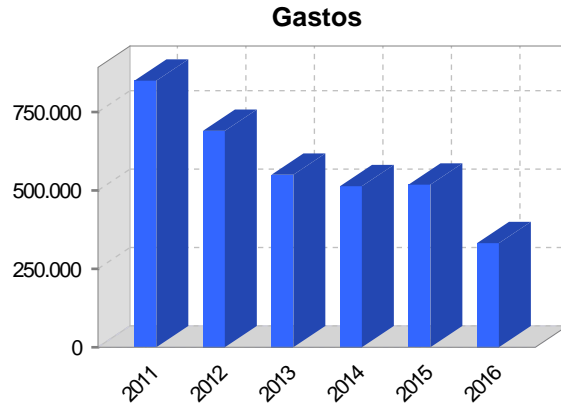
| Entidad Municipal | Caudal de Bajada | Fibra optica de centralita | Fibra optica hasta el Hogar |
|-------------------|------------------|----------------------------|-----------------------------|
| Soto en Cameros | 6 Mb | SI | NO |

17. Conectividad: Banda ancha Movil

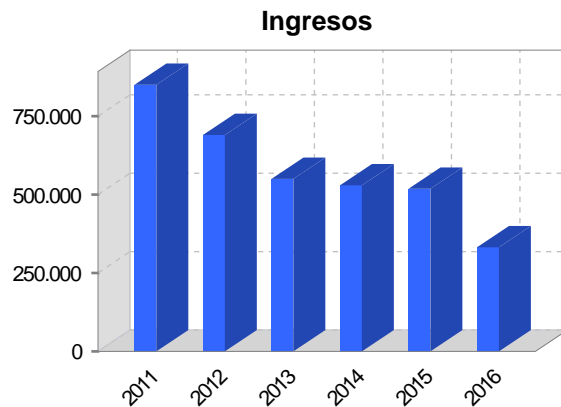
| Entidad Municipal | Caudal de Bajada | UMTS |
|-------------------|------------------|------|
| Soto en Cameros | 6 Mb | SI |

18. Presupuestos Municipales

| Gastos por capitulos | 2016 |
|---|---------|
| Gastos de Personal | 31.700 |
| Gastos en Bienes Corrientes y Servicios | 116.740 |
| Gastos Financieros | 1.000 |
| Transferencias Corrientes | 0 |
| Inversiones Reales | 161.000 |
| Transferencias de Capital | 9.000 |
| Activos Financieros | 0 |
| Pasivos Financieros | 12.500 |



| Ingresos por capitulos | 2016 |
|-----------------------------------|---------|
| Impuestos Directos | 25.500 |
| Impuestos Indirectos | 0 |
| Tasas y Otros Ingresos | 19.400 |
| Transferencias Corrientes | 49.200 |
| Ingresos Patrimoniales | 74.840 |
| Enajenacion de Inversiones Reales | 3.000 |
| Transferencias de Capital | 160.000 |
| Activos Financieros | 0 |
| Pasivos Financieros | 0 |

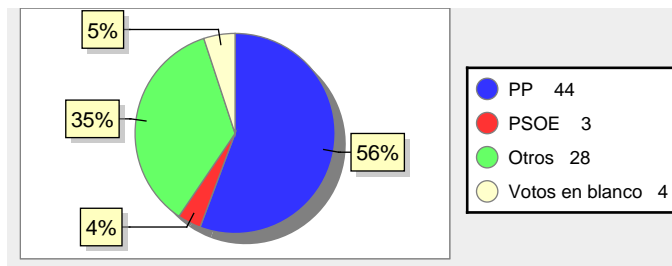


19. Elecciones

Alcalde Pedro Elías Cristobal Hernández Fecha de posesión 13-06-2015

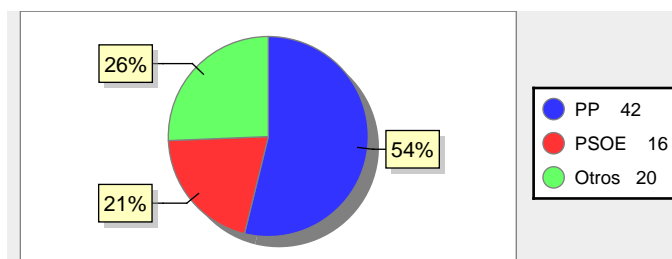
Elecciones municipales 2015

| | |
|-----------------|----|
| PP | 44 |
| PSOE | 3 |
| Otros | 28 |
| Votos en blanco | 4 |



Elecciones autonómicas 2015

| | |
|-------|----|
| PP | 42 |
| PSOE | 16 |
| Otros | 20 |



20. Educación - Curso 2016 / 2017 - Centros públicos

| Educación Infantil 2º Ciclo, Primaria y Especial | | ESO, Bachillerato y Ciclos Formativos | |
|---|---------------------------|---------------------------------------|---|
| Institución educativa | | Institución educativa | |
| CRA | Sin centro rural agrupado | Centros | 0 |
| Colegios | 0 | Alumnado | |
| Alumnado | | ESO | 0 |
| Alumnos | 0 | Bachillerato | 0 |
| | | Ciclos Formativos | 0 |
| <div style="border: 1px solid black; padding: 20px; width: fit-content; margin: 0 auto;"> <p>SIN DATOS</p> </div> | | | |

21. Educación - Curso 2016 / 2017 - Centros privados

| Educación Infantil 2º Ciclo, Primaria y Especial | | ESO, Bachillerato y Ciclos Formativos | |
|---|---|---------------------------------------|---|
| Institución educativa | | Institución educativa | |
| Colegios | 0 | Centros | 0 |
| Alumnado | | Alumnado | |
| Alumnos | 0 | ESO | 0 |
| | | Bachillerato | 0 |
| | | Ciclos Formativos | 0 |
| <div style="border: 1px solid black; padding: 20px; width: fit-content; margin: 0 auto;"> <p>SIN DATOS</p> </div> | | | |