

Ficha Municipal - 2017

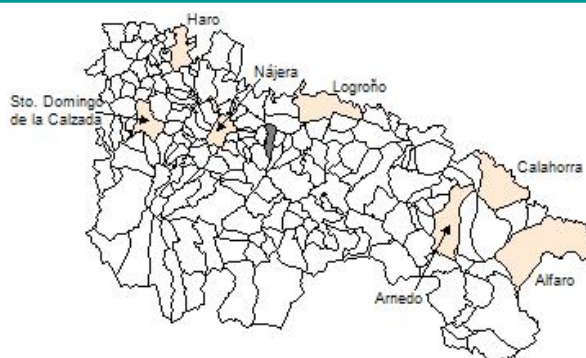
Comunidad Autónoma de La Rioja



Gobierno de La Rioja
Consejería de
Administración Pública
y Hacienda



Instituto
de Estadística
de La Rioja



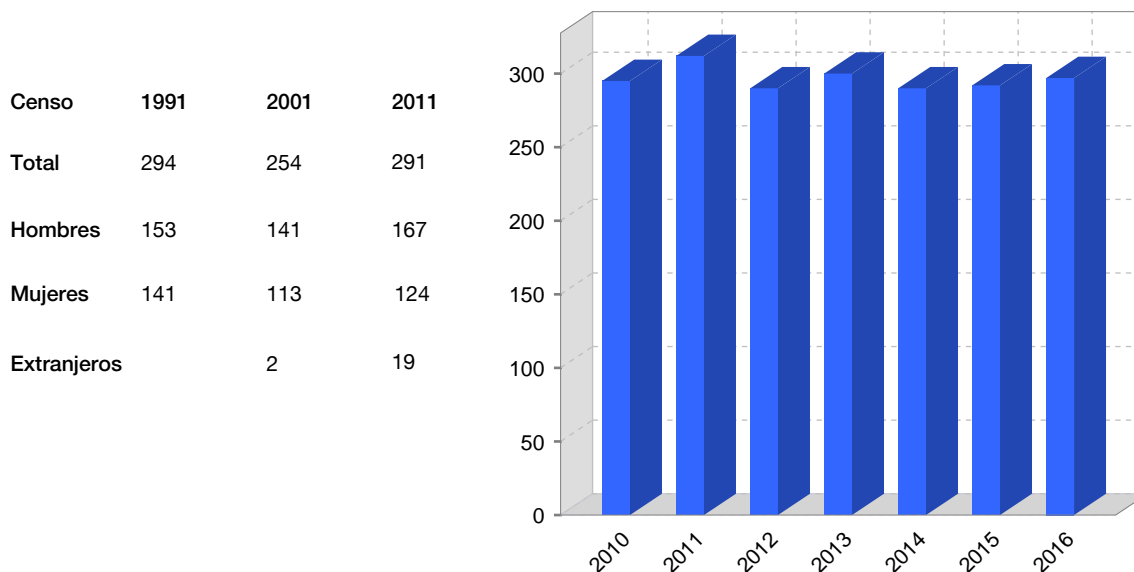
1. Datos Generales

Código INE	26145	Superficie municipal (Km ²)	14,6
Municipio	Sotés	Altitud máxima del núcleo principal del municipio (m)	672
Partido judicial	Logroño	Distancia a la capital	17
Zona de salud	Navarrete	Número de núcleos	2

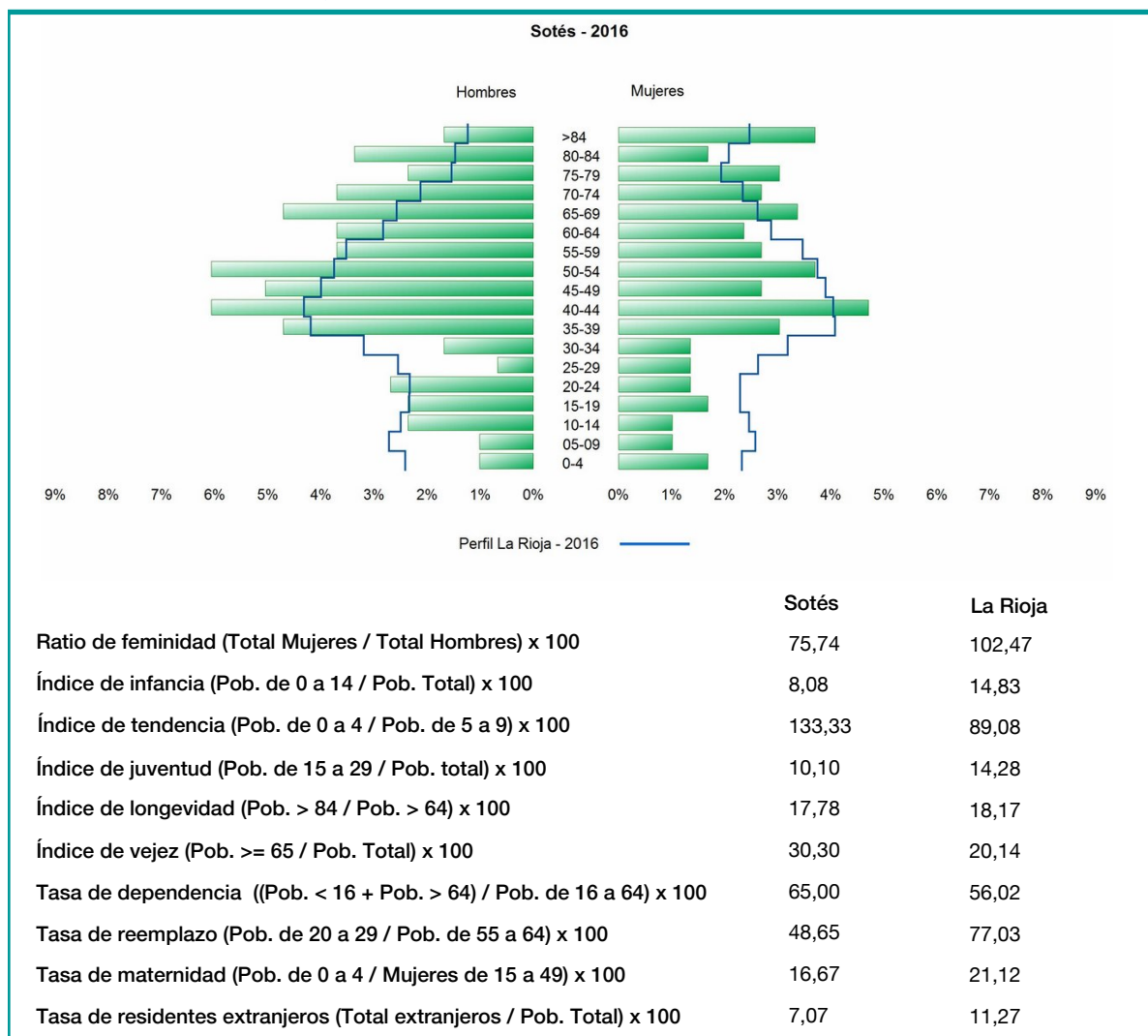
2. Evolución Demográfica

Padrón	2010	2011	2012	2013	2014	2015	2016
Total	295	312	290	300	290	292	297
Hombres	164	174	164	172	167	169	169
Mujeres	131	138	126	128	123	123	128
Densidad	20,2	21,4	19,9	20,5	19,9	20,0	20,3

Padrón municipal de habitantes



3. Pirámide, índices y tasas de Población (1/1/2016)



4. Movimiento Natural de la Población

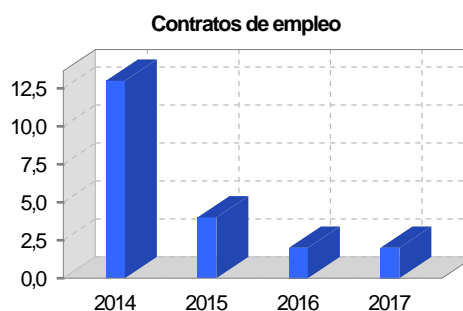
	2010	2011	2012	2013	2014	2015
Nacimientos	1		1	3	1	1
Defunciones	1	3	4	4	2	2
Matrimonios	1	1				
Crecimiento vegetativo	0	-3	-3	-1	-1	-1
Tasa bruta de mortalidad	3,29	9,97	13,56	13,56	6,87	6,79
Tasa bruta de natalidad	3,29		3,39	10,17	3,44	3,40
Tasa bruta de nupcialidad	3,29	3,32				

5. Mercado Laboral. (a 31 de marzo)

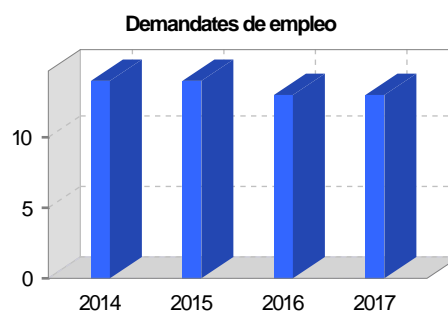
Afiliados en alta laboral en la Seguridad Social (2017)

Total	Régimen general y otros	Autónomo no agrario	Autónomo agrario (SETA)
96	57	20	19

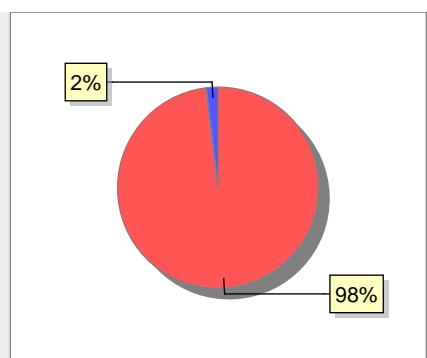
Contratos	2014	2015	2016	2017
Total	13	4	2	2
Hombres	13	3	2	2
Mujeres		1		



Paro registrado	2014	2015	2016	2017
Total	14	14	13	13
Hombres	7	6	7	8
Mujeres	7	8	6	5



6. Catastro



● Superficie rústica (Ha.)	1.409,46
● Superficie urbana (Ha.)	27,15

Titulares 2016

Urbano	421
Rústico	562
Urbano/Rústico	740

Unidades Rústicas 2015

Parcelas	3.195
Subparcelas	3.539

Valor Catastral Rústico 2015

Valor (Miles de Euros)	2.428,81
------------------------	----------

Valor Catastral Urbano 2015 (Miles de Euros)

Valor catastral del suelo	11.000,57
Valor catastral de la construcción	9.781,07

Unidades Urbanas 2015

Industrial	91
Residencial	217
Terciario y comercial	29
Equipamiento	4
Suelo vacante	166
Edificio Singular	1

Superficie Urbana 2015

Superficie edificada	7,5
Superficie sin edificar	19,65

7. Ganadería - 2016

	Cabezas ganaderas	Unidades ganaderas
Aves		
Gallinas		
Pollos		
Bovinos	307	235,40
Terberos de cebo	179	107,40
Vacas de carne	128	128,00
Vacas de ordeño		
Conejas		
Conejas		
Ovinos y Caprinos		
Cabras		
Ovejas		
Porcinos		
Cerdas		
Cerdos de cebo		

A pie chart with a single red slice representing 100% of the total. A label 'Bovino 307' is placed below the chart with a red circle icon.

8. Distribución General del Terreno - 2016

	Total	Regadío	Secano
Total Municipal	1.459	35	1.424
Tierras de cultivo	561	35	526
Barbecho y otras tierras	140		140
Cultivos herbáceos	107	8	99
Cultivos leñosos	314	27	287
Tierras para pastos	76		76
Pastizales	76		76
Prados naturales			
Terreno forestal	629		629
Monte abierto			
Monte leñoso	190		190
Monte maderable	439		439
Otras superficies	193		193
Erial a pastos	80		80
Espartizal			
Ríos y lagos	14		14
Superficie no agrícola	85		85
Terreno improductivo	14		14

A pie chart showing the distribution of land use. The legend below the chart is as follows:

- Red: Tierras de cultivo 561 (38%)
- Blue: Tierras para pastos 76 (5%)
- Green: Terreno forestal 629 (43%)
- Yellow: Otras superficies 193 (13%)

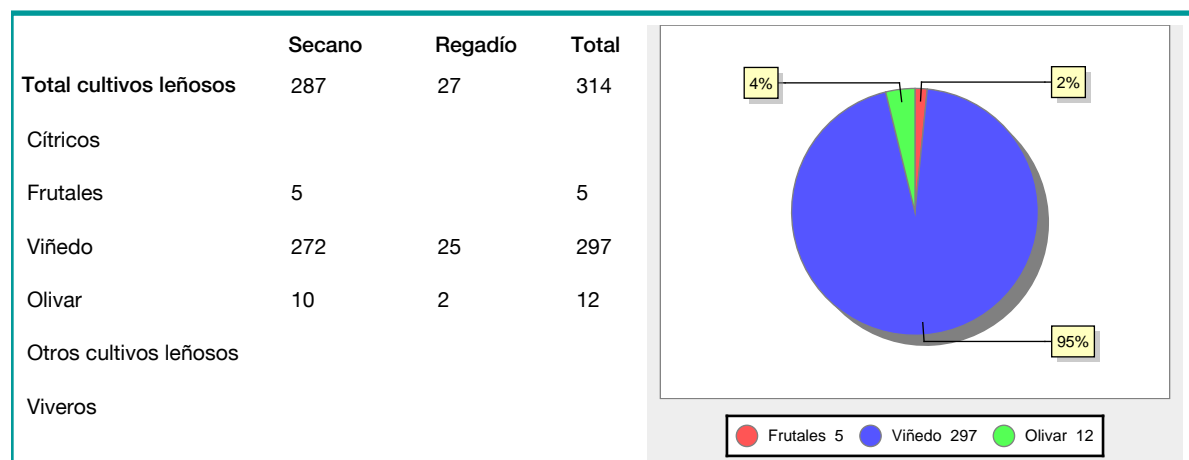
9. Distribución de cultivos herbáceos (Ha.) - 2016

	Secano	Regadío	Total
Total cultivos herbáceos	99	8	107
Cereales grano	80	3	83
Leguminosas grano	5		5
Patata		1	1
Cultivos industriales			
Flores y plantas			
Cultivos forrajeros	14	4	18
Hortalizas			

A pie chart showing the distribution of herbaceous crops. The legend below the chart is as follows:

- Red: Cereales grano 83 (78%)
- Blue: Leguminosas grano 5 (5%)
- Green: Patata 1 (1%)
- Yellow: Cultivos forrajeros 18 (17%)

10. Distribución de cultivos leñosos (Ha.) - 2016



11. Parque de Vehículos

	2008	2009	2010	2011	2012	2013	2014	2015	2016
Total vehículos	247	255	259	256	253	257	264	268	265
Automóviles	176	184	185	184	179	180	178	185	193
Motos	13	12	11	9	8	9	12	12	14
Furgonetas y Camiones	51	52	55	53	52	50	53	53	45
Autobuses	0	0	0	0	0	0	0	0	
Tractores industriales	0	0	0	0	1	3	3	3	2
Otros vehículos	7	7	8	10	13	15	18	15	11

12. Entidades Financieras

	2011	2012	2013	2014	2015	2016
Entidades financieras de Depósito	1	1	1	1	0	0
Entidades Financieras de Crédito	0	0	0	0	0	0

13. Salud

	2012	2013	2014	2015	2016
Centros de salud	0	0	0	0	0
Consultorios	1	1	1	1	1
Farmacias	1	1	1	1	1
Botiquines	0	0	0	0	0

14. Espacios Deportivos

	2015	2016
Campos de tiro	0	0
Campos de golf	0	0
Campos de futbol	0	0
Rocodromos	0	0
Pistas de petanca	0	0
Pistas de padel	0	0
Pistas de atletismo	0	0
Piscinas cubiertas	0	0
Pistas de squash	0	0
Pistas polideportivas	0	0
Pistas de tenis	0	0
Piscinas al aire libre	0	0
Pabellones polideportivos	0	0
Pabellones con fronton	1	1
Frontones	0	0

15. Turismo - 2017

	Establecimientos	Habitaciones	Plazas
Hoteles			
Casas rurales	2	7	14
Restaurantes	1		72
Hostales			
Pensiones			
Turismo activo			
Agencias de viajes			
Apartamentos			
Campings			
Albergues turísticos			
Empresas organizadoras de congresos y reuniones			

16. Conectividad: Banda ancha Fija

Entidad Municipal	Caudal de Bajada	Fibra optica de centralita	Fibra optica hasta el Hogar
Sotés	30 Mb	SI	NO

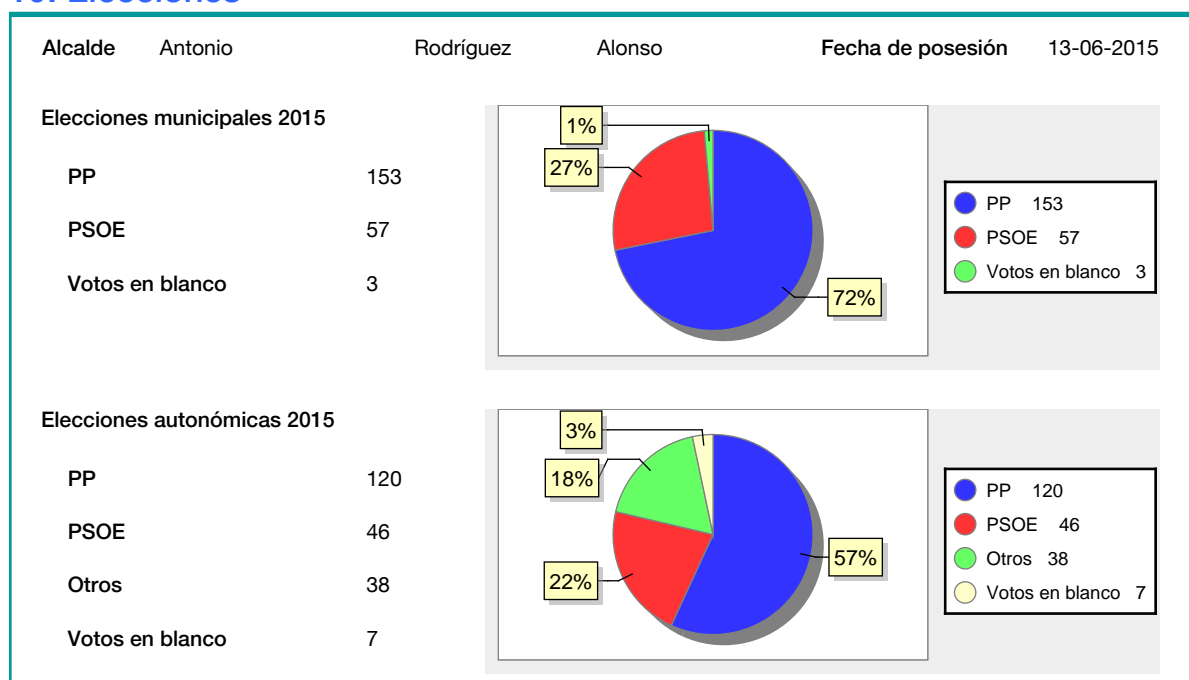
17. Conectividad: Banda ancha Movil

Entidad Municipal	Caudal de Bajada	UMTS
Sotés	6 Mb	SI

18. Presupuestos Municipales



19. Elecciones



20. Educación - Curso 2016 / 2017 - Centros públicos

Educación Infantil 2º Ciclo, Primaria y Especial		ESO, Bachillerato y Ciclos Formativos	
Institución educativa		Institución educativa	
CRA	Sin centro rural agrupado	Centros	0
Colegios	0	Alumnado	
Alumnado		ESO	0
Alumnos	0	Bachillerato	0
		Ciclos Formativos	0
<div style="border: 1px solid black; padding: 20px; width: fit-content; margin: 0 auto;"> <p>SIN DATOS</p> </div>			

21. Educación - Curso 2016 / 2017 - Centros privados

Educación Infantil 2º Ciclo, Primaria y Especial		ESO, Bachillerato y Ciclos Formativos	
Institución educativa		Institución educativa	
Colegios	0	Centros	0
Alumnado		Alumnado	
Alumnos	0	ESO	0
		Bachillerato	0
		Ciclos Formativos	0
<div style="border: 1px solid black; padding: 20px; width: fit-content; margin: 0 auto;"> <p>SIN DATOS</p> </div>			