

Ficha Municipal - 2017

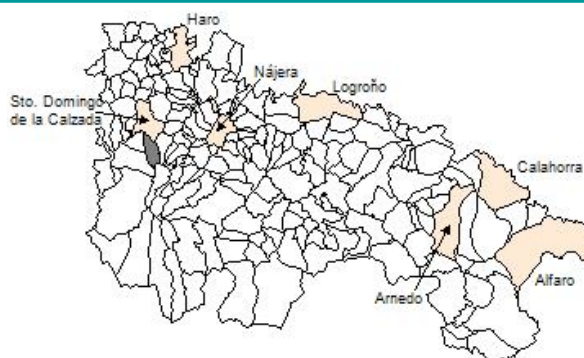
Comunidad Autónoma de La Rioja



Gobierno de La Rioja
Consejería de
Administración Pública
y Hacienda



Instituto
de Estadística
de La Rioja



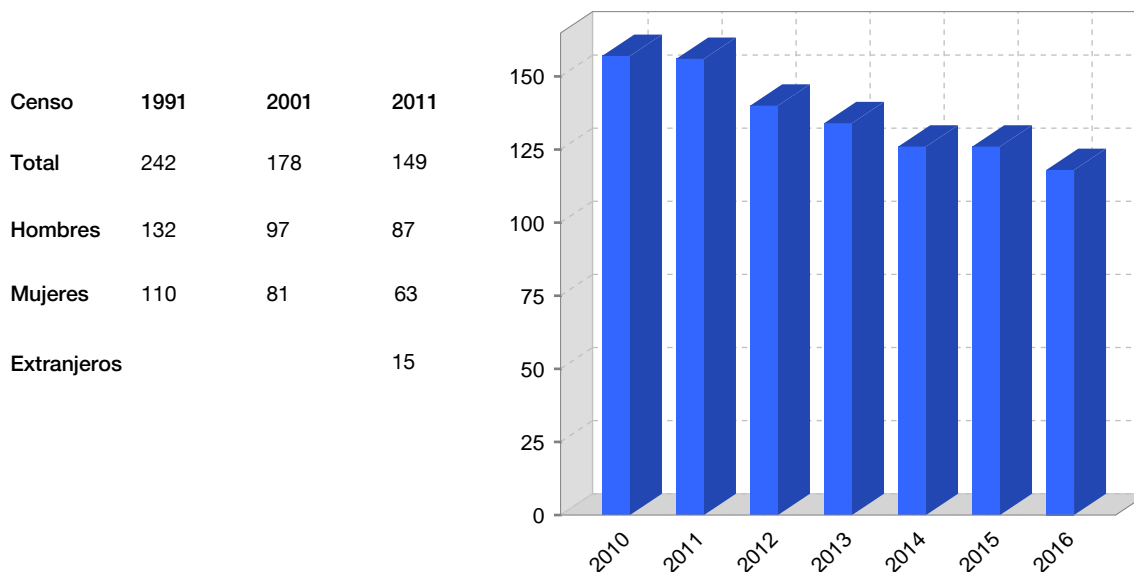
1. Datos Generales

Código INE	26141	Superficie municipal (Km ²)	18,35
Municipio	Santurdejo	Altitud máxima del núcleo principal del municipio (m)	780
Partido judicial	Haro	Distancia a la capital	54
Zona de salud	Santo Domingo de la Calzada	Número de núcleos	2

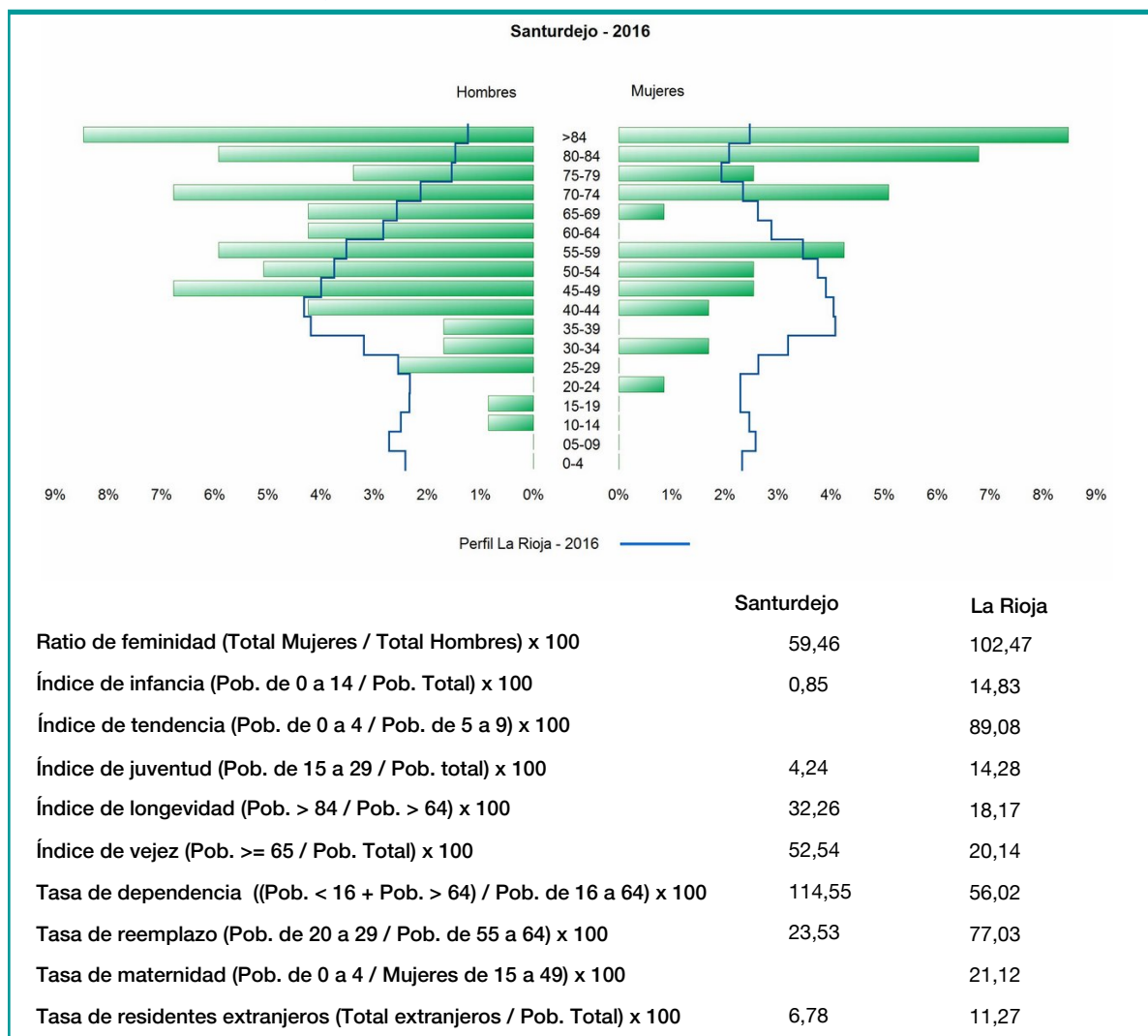
2. Evolución Demográfica

Padrón	2010	2011	2012	2013	2014	2015	2016
Total	157	156	140	134	126	126	118
Hombres	92	92	82	82	78	77	74
Mujeres	65	64	58	52	48	49	44
Densidad	8,6	8,5	7,6	7,3	6,9	6,9	6,4

Padrón municipal de habitantes



3. Pirámide, índices y tasas de Población (1/1/2016)



4. Movimiento Natural de la Población

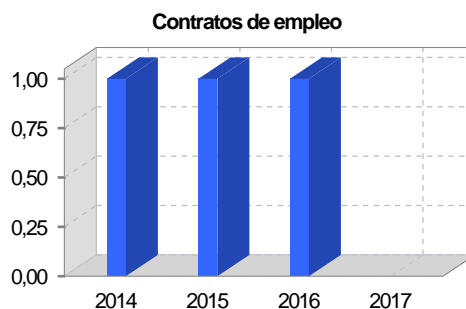
	2010	2011	2012	2013	2014	2015
Nacimientos						
Defunciones	5	4	1	4	3	4
Matrimonios						
Crecimiento vegetativo	-5	-4	-1	-4	-3	-4
Tasa bruta de mortalidad	31,95	27,03	7,30	30,77	23,81	32,79
Tasa bruta de natalidad						
Tasa bruta de nupcialidad						

5. Mercado Laboral. (a 31 de marzo)

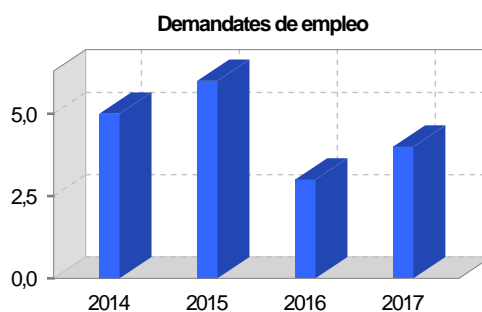
Afiliados en alta laboral en la Seguridad Social (2017)

Total	Régimen general y otros	Autónomo no agrario	Autónomo agrario (SETA)
16	6	7	3

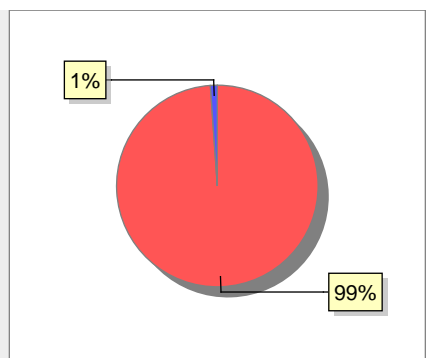
Contratos	2014	2015	2016	2017
Total	1	1	1	
Hombres	1	1		
Mujeres			1	



Paro registrado	2014	2015	2016	2017
Total	5	6	3	4
Hombres	3	4	2	2
Mujeres	2	2	1	2



6. Catastro



● Superficie rústica (Ha.)	1.790,74
● Superficie urbana (Ha.)	20,05

Titulares 2016

Urbano	438
Rústico	699
Urbano/Rústico	858

Unidades Rústicas 2015

Parcelas	2.059
Subparcelas	2.196

Valor Catastral Rústico 2015

Valor (Miles de Euros)	2.322,94
------------------------	----------

Valor Catastral Urbano 2015 (Miles de Euros)

Valor catastral del suelo	4.197,04
Valor catastral de la construcción	5.937,12

Unidades Urbanas 2015

Industrial	198
Residencial	225
Terciario y comercial	10
Equipamiento	2
Suelo vacante	219
Edificio Singular	1

Superficie Urbana 2015

Superficie edificada	7,64
Superficie sin edificar	12,41

7. Ganadería - 2016

	Cabezas ganaderas	Unidades ganaderas
Aves		
Gallinas		
Pollos		
Bovinos		
Terneros de cebo		
Vacas de carne		
Vacas de ordeño		
Conejas		
Conejas		
Ovinos y Caprinos	13	1,95
Cabras	4	0,60
Ovejas	9	1,35
Porcinos		
Cerdas		
Cerdos de cebo		

A pie chart with a single red slice representing 100% of the data. A label '100%' is placed next to the slice. A legend below the chart shows a red circle next to the text 'Ovino y caprino 13'.

8. Distribución General del Terreno - 2016

	Total	Regadío	Secano
Total Municipal	1.843	219	1.624
Tierras de cultivo			
Barbecho y otras tierras	31	2	29
Cultivos herbáceos	334	205	129
Cultivos leñosos	10	1	9
Tierras para pastos			
Pastizales	230		230
Prados naturales			
Terreno forestal			
Monte abierto	7		7
Monte leñoso	176		176
Monte maderable	920	11	909
Otras superficies			
Erial a pastos	80		80
Espartizal			
Ríos y lagos	16		16
Superficie no agrícola	38		38
Terreno improductivo	1		1

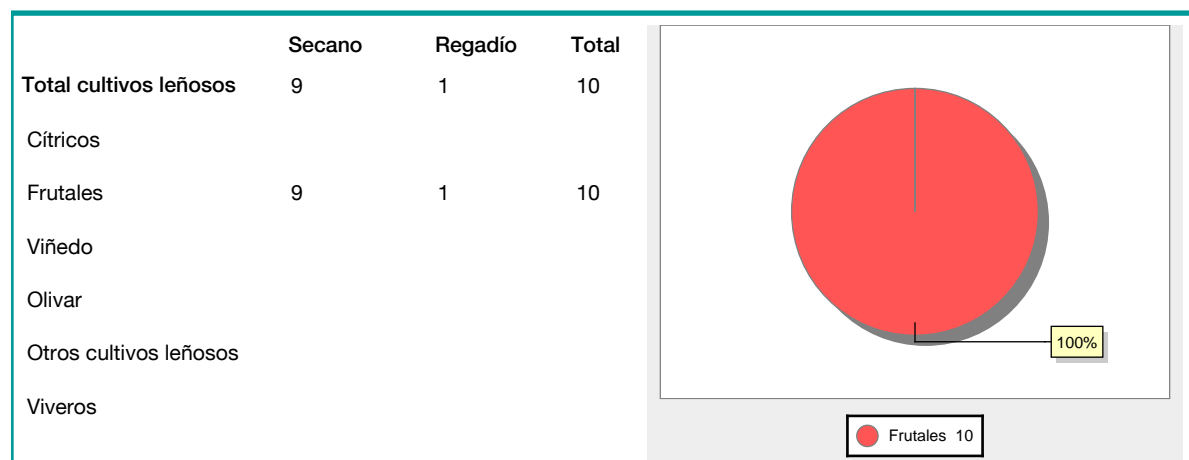
A pie chart showing the distribution of land. The slices are: green (60%), blue (12%), red (20%), and yellow (7%). A legend below the chart identifies the categories: red for 'Tierras de cultivo 375', blue for 'Tierras para pastos 230', green for 'Terreno forestal 1.103', and yellow for 'Otras superficies 135'.

9. Distribución de cultivos herbáceos (Ha.) - 2016

	Secano	Regadío	Total
Total cultivos herbáceos	129	205	334
Cereales grano	123	128	251
Leguminosas grano		1	1
Patata		15	15
Cultivos industriales	5	14	19
Flores y plantas			
Cultivos forrajeros	1	14	15
Hortalizas		33	33

A pie chart showing the distribution of herbaceous crops. The slices are: red (80%), purple (10%), yellow (5%), green (5%), and blue (0%). A legend below the chart identifies the categories: red for 'Cereales grano 251', blue for 'Leguminosas grano 1', green for 'Patata 15', yellow for 'Cultivos forrajeros 15', and purple for 'Hortalizas 33'.

10. Distribución de cultivos leñosos (Ha.) - 2016



11. Parque de Vehículos

	2008	2009	2010	2011	2012	2013	2014	2015	2016
Total vehículos	145	138	141	135	120	121	121	121	122
Automóviles	91	88	93	93	82	78	77	74	76
Motos	8	9	9	10	8	9	9	8	8
Furgonetas y Camiones	33	30	28	22	22	24	24	29	28
Autobuses	0	0	0	0	0	0	0	0	
Tractores industriales	4	3	3	3	2	3	2	3	3
Otros vehículos	9	8	8	7	6	7	9	7	7

12. Entidades Financieras

	2011	2012	2013	2014	2015	2016
Entidades financieras de Depósito	1	1	1	1	1	1
Entidades Financieras de Crédito	0	0	0	0	0	0

13. Salud

	2012	2013	2014	2015	2016
Centros de salud	0	0	0	0	0
Consultorios	1	1	1	1	1
Farmacias	0	0	0	0	0
Botiquines	1	1	1	1	1

14. Espacios Deportivos

	2015	2016
Campos de tiro	0	0
Campos de golf	0	0
Campos de futbol	0	0
Rocodromos	0	0
Pistas de petanca	0	0
Pistas de padel	0	0
Pistas de atletismo	0	0
Piscinas cubiertas	0	0
Pistas de squash	0	0
Pistas polideportivas	0	0
Pistas de tenis	0	0
Piscinas al aire libre	0	0
Pabellones polideportivos	0	0
Pabellones con fronton	1	1
Frontones	0	0

15. Turismo - 2017

	Establecimientos	Habitaciones	Plazas
Hoteles			
Casas rurales	2	6	12
Restaurantes			
Hostales			
Pensiones			
Turismo activo			
Agencias de viajes			
Apartamentos			
Campings			
Albergues turísticos			
Empresas organizadoras de congresos y reuniones			

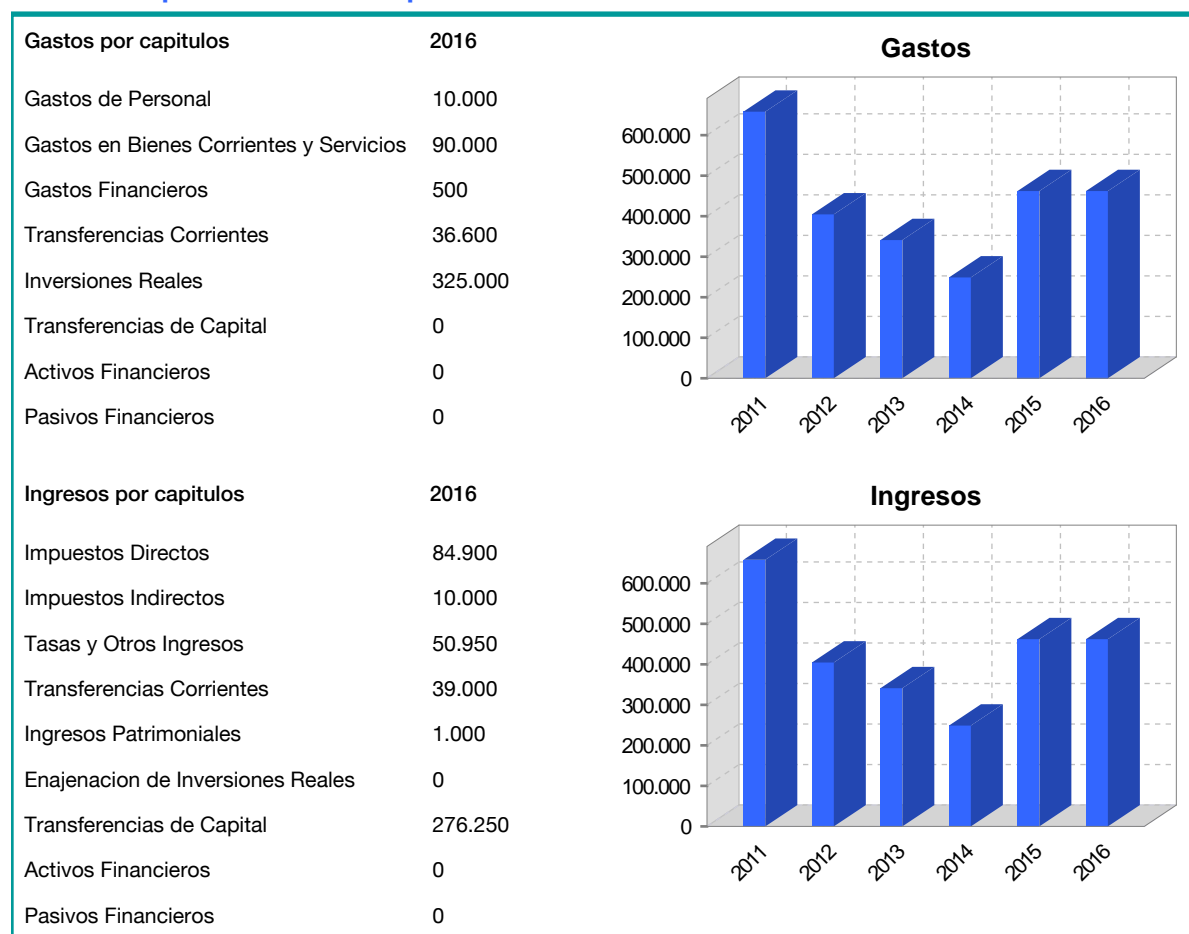
16. Conectividad: Banda ancha Fija

Entidad Municipal	Caudal de Bajada	Fibra optica de centralita	Fibra optica hasta el Hogar
Santurdejo	3 Mb	NO	NO

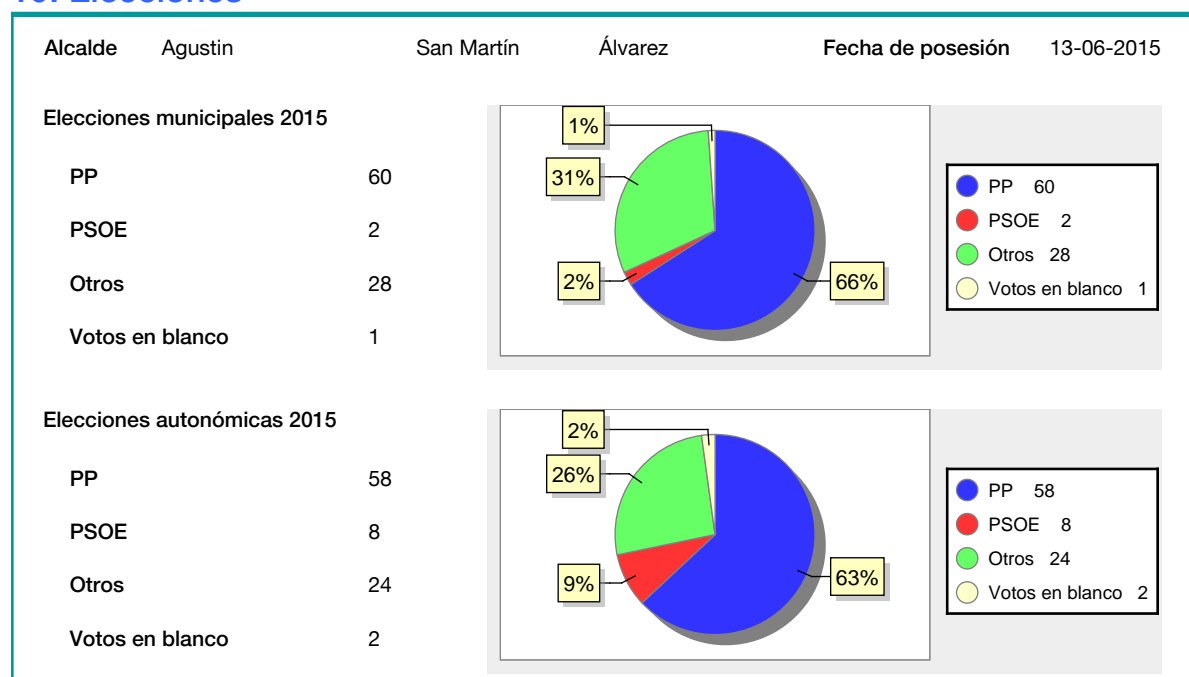
17. Conectividad: Banda ancha Movil

Entidad Municipal	Caudal de Bajada	UMTS
Santurdejo	6 Mb	SI

18. Presupuestos Municipales



19. Elecciones



20. Educación - Curso 2016 / 2017 - Centros públicos

Educación Infantil 2º Ciclo, Primaria y Especial		ESO, Bachillerato y Ciclos Formativos	
Institución educativa		Institución educativa	
CRA	Sin centro rural agrupado	Centros	0
Colegios	0	Alumnado	
Alumnado		ESO	0
Alumnos	0	Bachillerato	0
		Ciclos Formativos	0

SIN DATOS

21. Educación - Curso 2016 / 2017 - Centros privados

Educación Infantil 2º Ciclo, Primaria y Especial		ESO, Bachillerato y Ciclos Formativos	
Institución educativa		Institución educativa	
Colegios	0	Centros	0
Alumnado		Alumnado	
Alumnos	0	ESO	0
		Bachillerato	0
		Ciclos Formativos	0

SIN DATOS