

Ficha Municipal - 2017

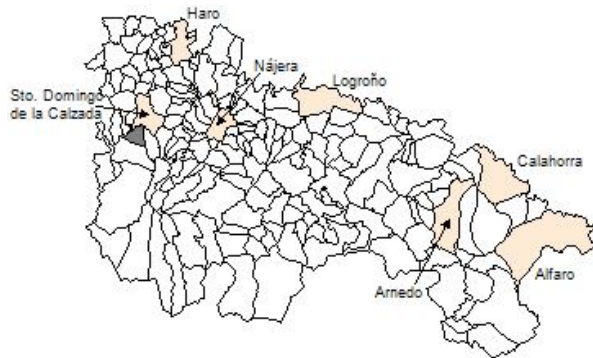
Comunidad Autónoma de La Rioja



Gobierno de La Rioja
Consejería de
Administración Pública
y Hacienda



Instituto
de Estadística
de La Rioja



1. Datos Generales

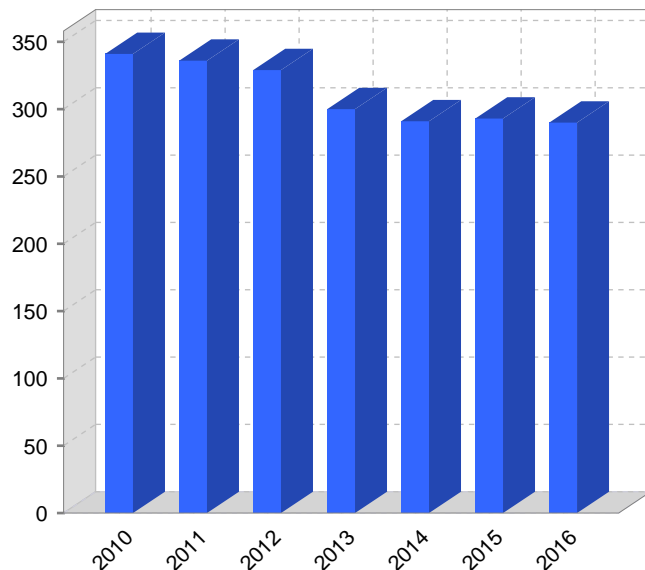
Código INE	26140	Superficie municipal (Km ²)	15,43
Municipio	Santurde de Rioja	Altitud máxima del núcleo principal del municipio (m)	713
Partido judicial	Haro	Distancia a la capital	52
Zona de salud	Santo Domingo de la Calzada	Número de núcleos	2

2. Evolución Demográfica

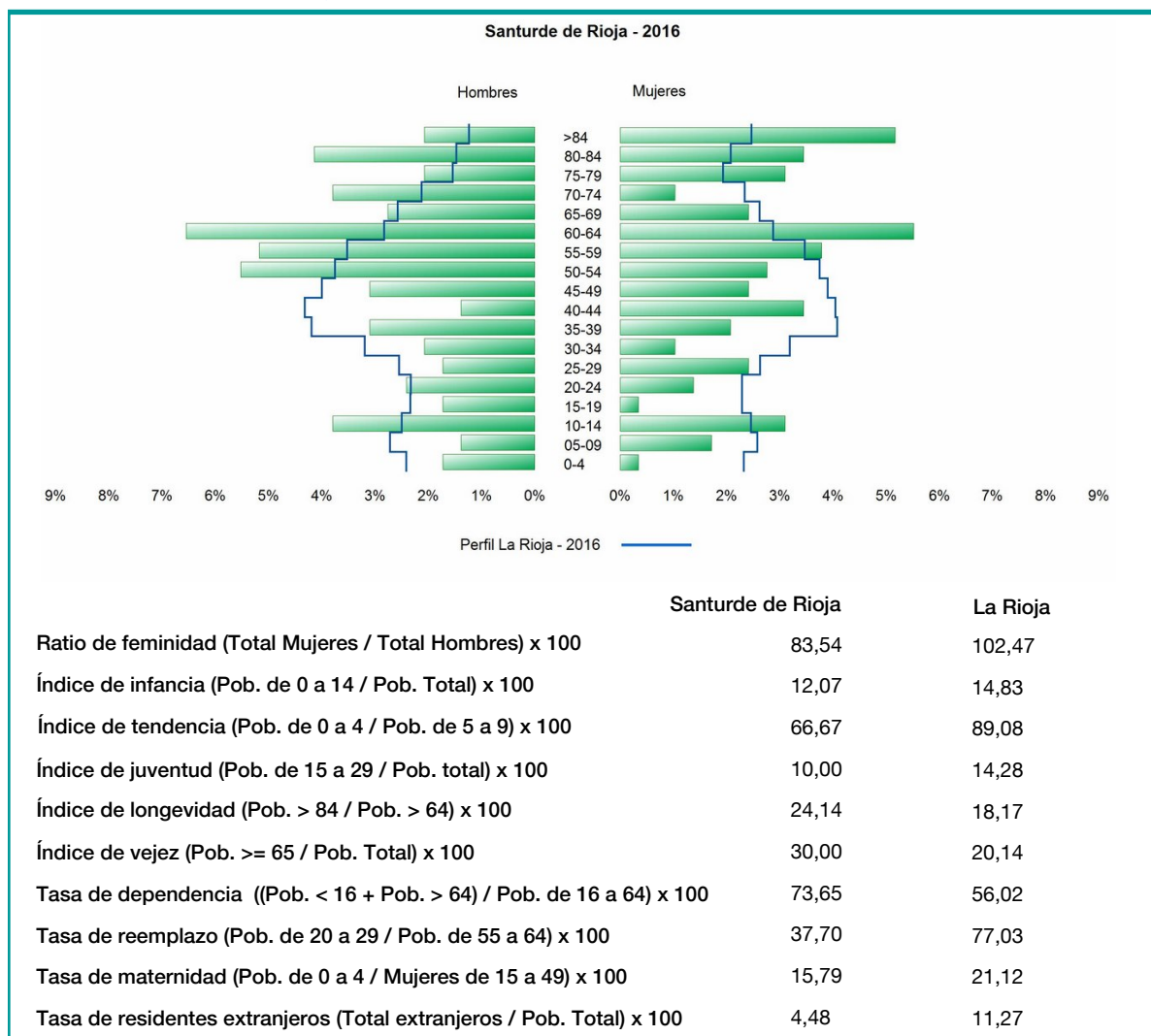
Padrón	2010	2011	2012	2013	2014	2015	2016
Total	341	336	329	300	291	293	290
Hombres	183	179	175	155	150	154	158
Mujeres	158	157	154	145	141	139	132
Densidad	22,1	21,8	21,3	19,4	18,9	19,0	18,8

Padrón municipal de habitantes

Censo	1991	2001	2011
Total	324	314	321
Hombres	159	158	171
Mujeres	165	156	149
Extranjeros			23



3. Pirámide, índices y tasas de Población (1/1/2016)



4. Movimiento Natural de la Población

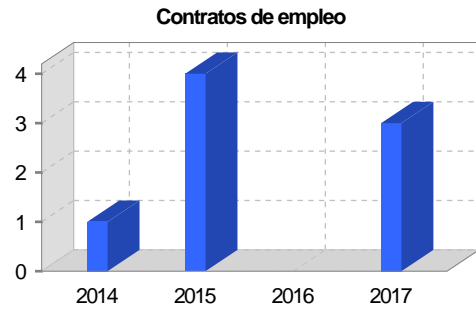
	2010	2011	2012	2013	2014	2015
Nacimientos				1		2
Defunciones	1	6	2	3	3	5
Matrimonios			1		1	
Crecimiento vegetativo	-1	-6	-2	-2	-3	-3
Tasa bruta de mortalidad	2,95	18,05	6,36	10,15	10,27	17,15
Tasa bruta de natalidad				3,38		6,86
Tasa bruta de nupcialidad			3,18		3,42	

5. Mercado Laboral. (a 31 de marzo)

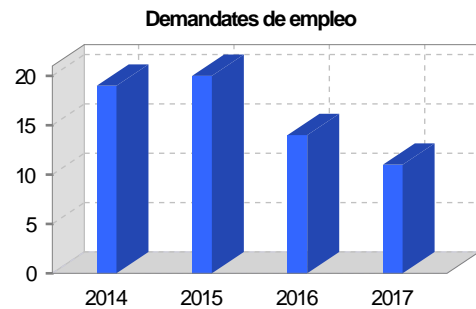
Afiliados en alta laboral en la Seguridad Social (2017)

Total	Régimen general y otros	Autónomo no agrario	Autónomo agrario (SETA)
51	25	17	9

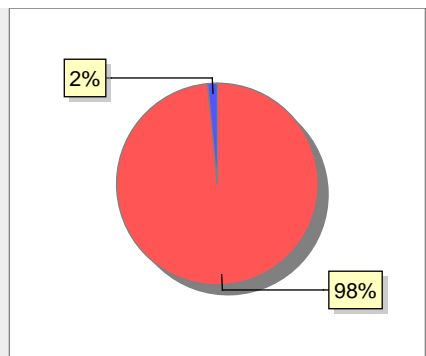
Contratos	2014	2015	2016	2017
Total	1	4		3
Hombres	1	2		2
Mujeres		2		1



Paro registrado	2014	2015	2016	2017
Total	19	20	14	11
Hombres	9	9	5	6
Mujeres	10	11	9	5



6. Catastro



● Superficie rústica (Ha.)	1.490,69
● Superficie urbana (Ha.)	23,01

Titulares 2016

Urbano	732
Rústico	732
Urbano/Rústico	1.189

Unidades Rústicas 2015

Parcelas	1.496
Subparcelas	1.693

Valor Catastral Rústico 2015

Valor (Miles de Euros)	2.913,58
------------------------	----------

Valor Catastral Urbano 2015 (Miles de Euros)

Valor catastral del suelo	11.349,51
Valor catastral de la construcción	20.303,81

Unidades Urbanas 2015

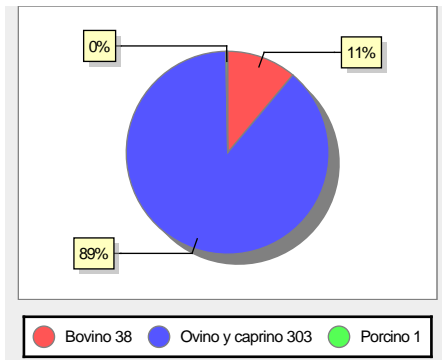
Industrial	152
Residencial	394
Terciario y comercial	71
Equipamiento	4
Suelo vacante	168
Edificio Singular	1

Superficie Urbana 2015

Superficie edificada	14,34
Superficie sin edificar	8,67

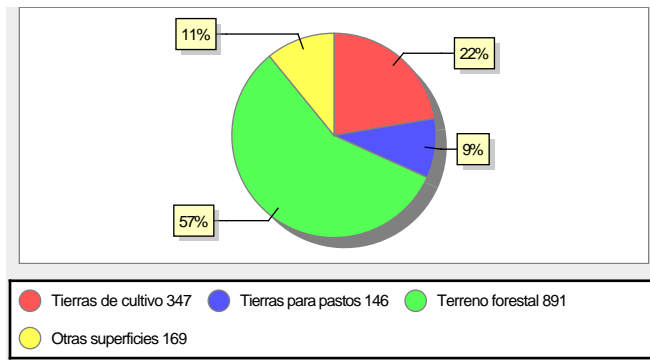
7. Ganadería - 2016

	Cabezas ganaderas	Unidades ganaderas
Aves		
Gallinas		
Pollos		
Bovinos	38	38,00
Terneros de cebo		
Vacas de carne	38	38,00
Vacas de ordeño		
Conejas		
Conejas		
Ovinos y Caprinos	303	45,45
Cabras	5	0,75
Ovejas	298	44,70
Porcinos		
Cerdas	1	0,16
Cerdos de cebo	1	0,16



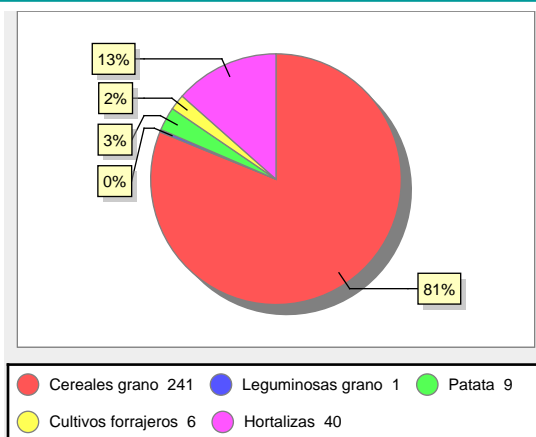
8. Distribución General del Terreno - 2016

	Total	Regadío	Secano
Total Municipal	1.553	284	1.269
Tierras de cultivo			
Barbecho y otras tierras	40	2	38
Cultivos herbáceos	297	233	64
Cultivos leñosos	10		10
Tierras para pastos			
Pastizales	139		139
Prados naturales	7	4	3
Terreno forestal			
Monte abierto			
Monte leñoso	236		236
Monte maderable	655	45	610
Otras superficies			
Erial a pastos	63		63
Espartizal			
Ríos y lagos	44		44
Superficie no agrícola	54		54
Terreno improductivo	8		8

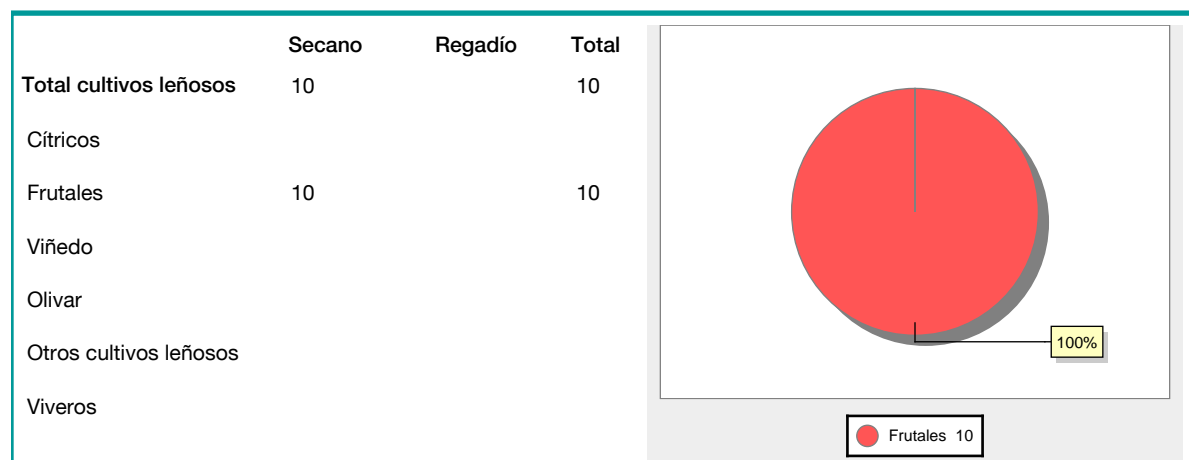


9. Distribución de cultivos herbáceos (Ha.) - 2016

	Secano	Regadío	Total
Total cultivos herbáceos	64	233	297
Cereales grano	62	179	241
Leguminosas grano		1	1
Patata		9	9
Cultivos industriales			
Flores y plantas			
Cultivos forrajeros	2	4	6
Hortalizas		40	40



10. Distribución de cultivos leñosos (Ha.) - 2016



11. Parque de Vehículos

	2008	2009	2010	2011	2012	2013	2014	2015	2016
Total vehículos	207	210	218	222	227	231	230	224	230
Automóviles	138	142	149	148	150	152	152	148	153
Motos	6	7	9	9	7	8	9	8	10
Furgonetas y Camiones	54	55	54	59	63	63	63	61	59
Autobuses	0	0	0	0	0	0	0	0	
Tractores industriales	1	1	1	1	0	0	0	0	
Otros vehículos	8	5	5	5	7	8	6	7	8

12. Entidades Financieras

	2011	2012	2013	2014	2015	2016
Entidades financieras de Depósito	1	1	1	1	0	0
Entidades Financieras de Crédito	0	0	0	0	0	0

13. Salud

	2012	2013	2014	2015	2016
Centros de salud	0	0	0	0	0
Consultorios	1	1	1	1	1
Farmacias	1	1	1	1	1
Botiquines	0	0	0	0	0

14. Espacios Deportivos

	2015	2016
Campos de tiro	0	0
Campos de golf	0	0
Campos de futbol	0	0
Rocodromos	0	0
Pistas de petanca	0	0
Pistas de padel	0	0
Pistas de atletismo	0	0
Piscinas cubiertas	0	0
Pistas de squash	0	0
Pistas polideportivas	0	0
Pistas de tenis	0	0
Piscinas al aire libre	1	1
Pabellones polideportivos	0	0
Pabellones con fronton	1	1
Frontones	0	0

15. Turismo - 2017

	Establecimientos	Habitaciones	Plazas
Hoteles			
Casas rurales	4	17	34
Restaurantes			
Hostales			
Pensiones			
Turismo activo			
Agencias de viajes			
Apartamentos			
Campings			
Albergues turísticos			
Empresas organizadoras de congresos y reuniones			

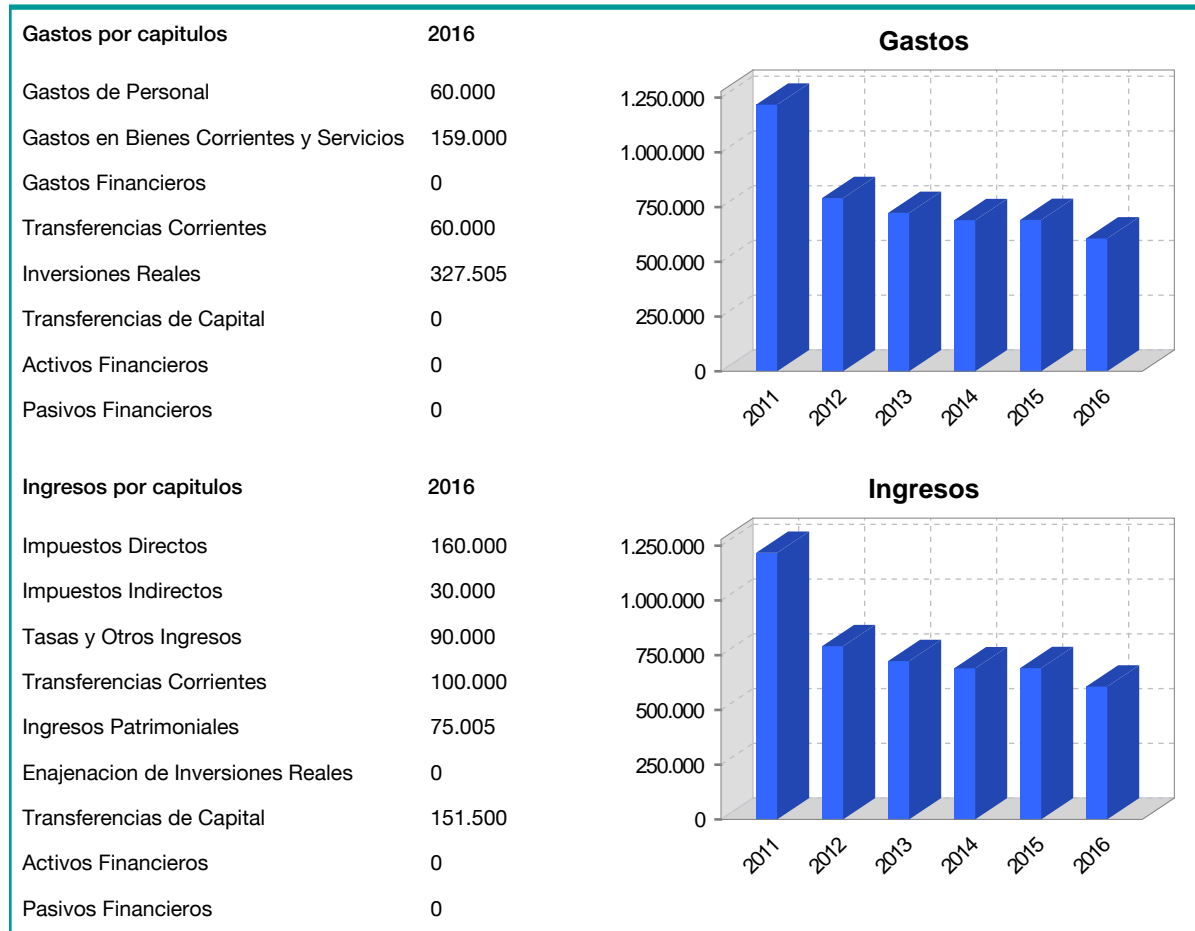
16. Conectividad: Banda ancha Fija

Entidad Municipal	Caudal de Bajada	Fibra optica de centralita	Fibra optica hasta el Hogar
Santurde de Rioja	30 Mb	SI	NO

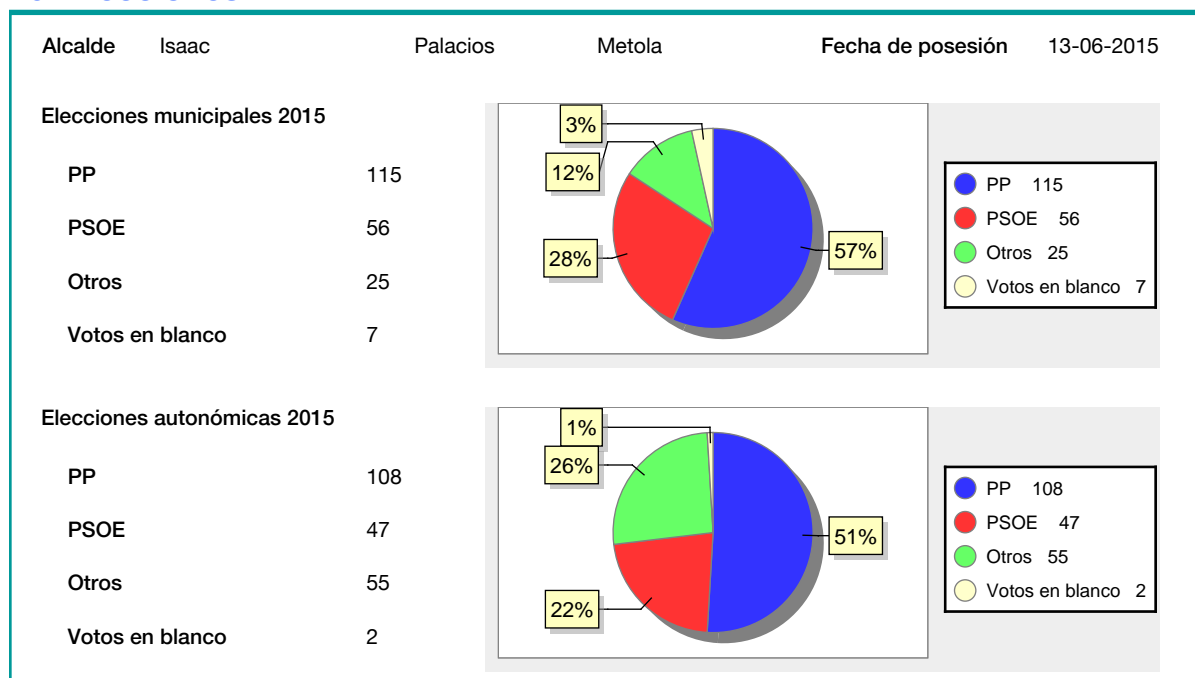
17. Conectividad: Banda ancha Movil

Entidad Municipal	Caudal de Bajada	UMTS
Santurde de Rioja	6 Mb	SI

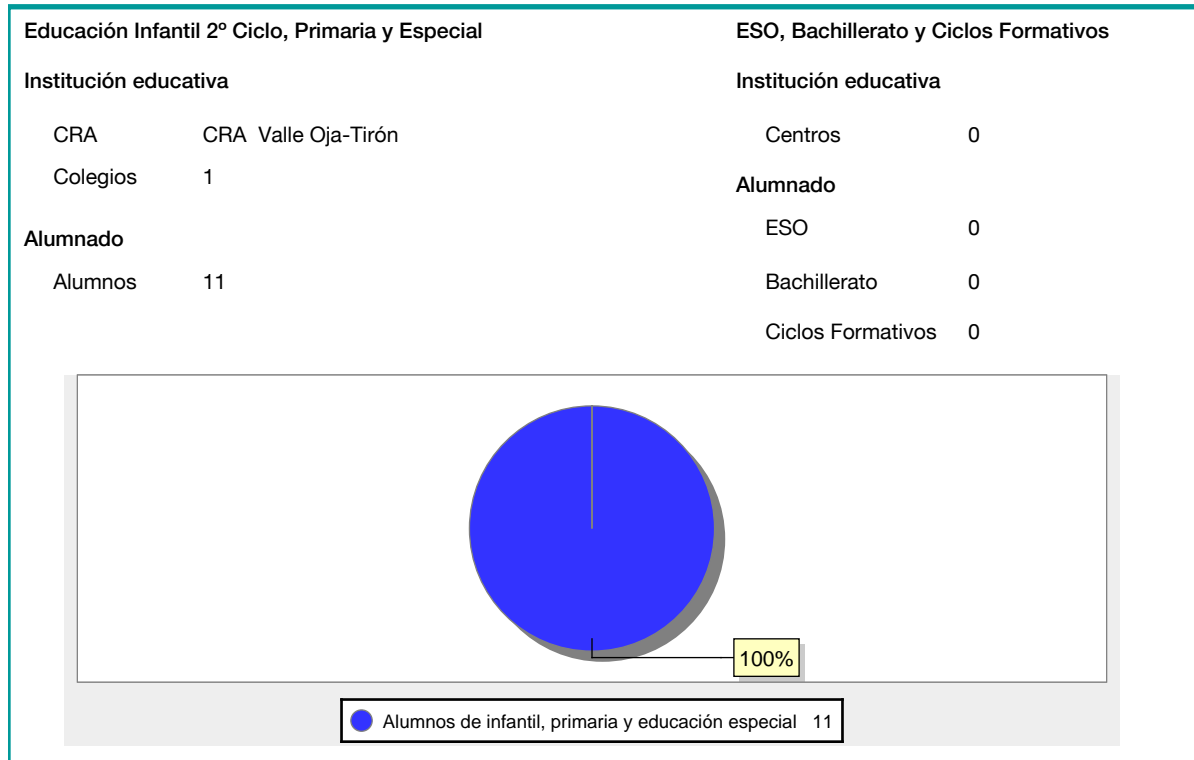
18. Presupuestos Municipales



19. Elecciones



20. Educación - Curso 2016 / 2017 - Centros públicos



21. Educación - Curso 2016 / 2017 - Centros privados

