

Ficha Municipal - 2017

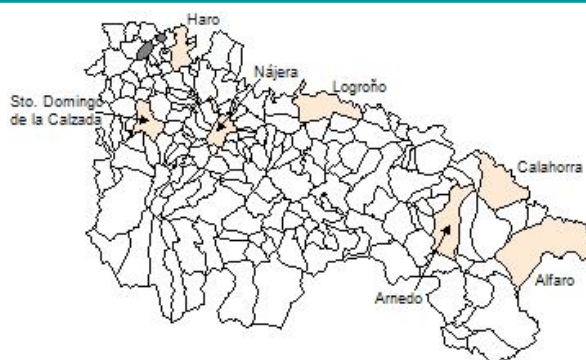
Comunidad Autónoma de La Rioja



Gobierno de La Rioja
Consejería de
Administración Pública
y Hacienda



Instituto
de Estadística
de La Rioja



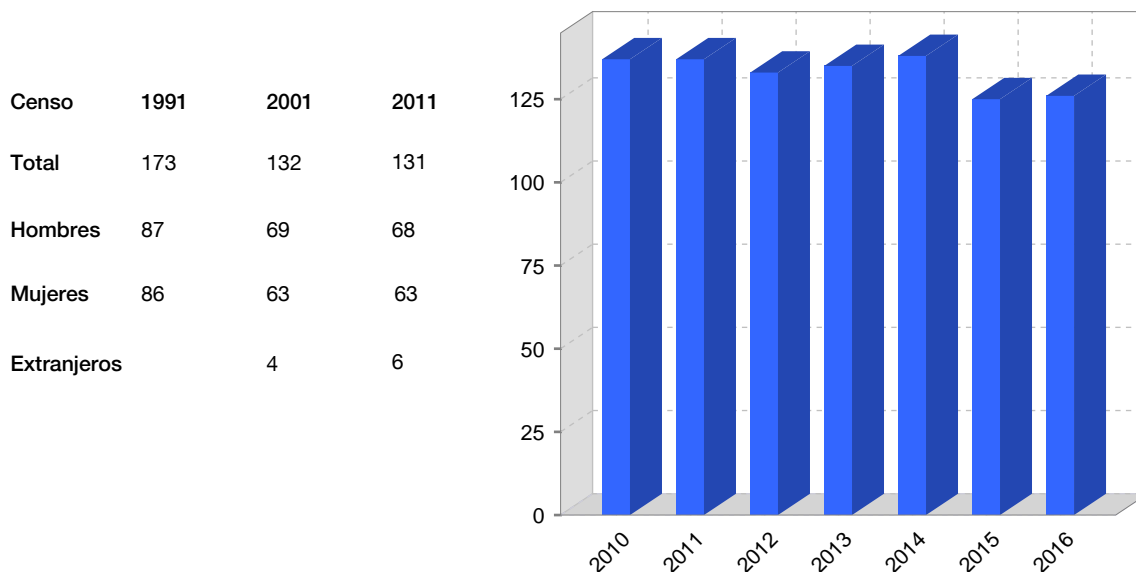
1. Datos Generales

Código INE	26128	Superficie municipal (Km ²)	13,84
Municipio	Sajazarra	Altitud máxima del núcleo principal del municipio (m)	520
Partido judicial	Haro	Distancia a la capital	55
Zona de salud	Haro	Número de núcleos	2

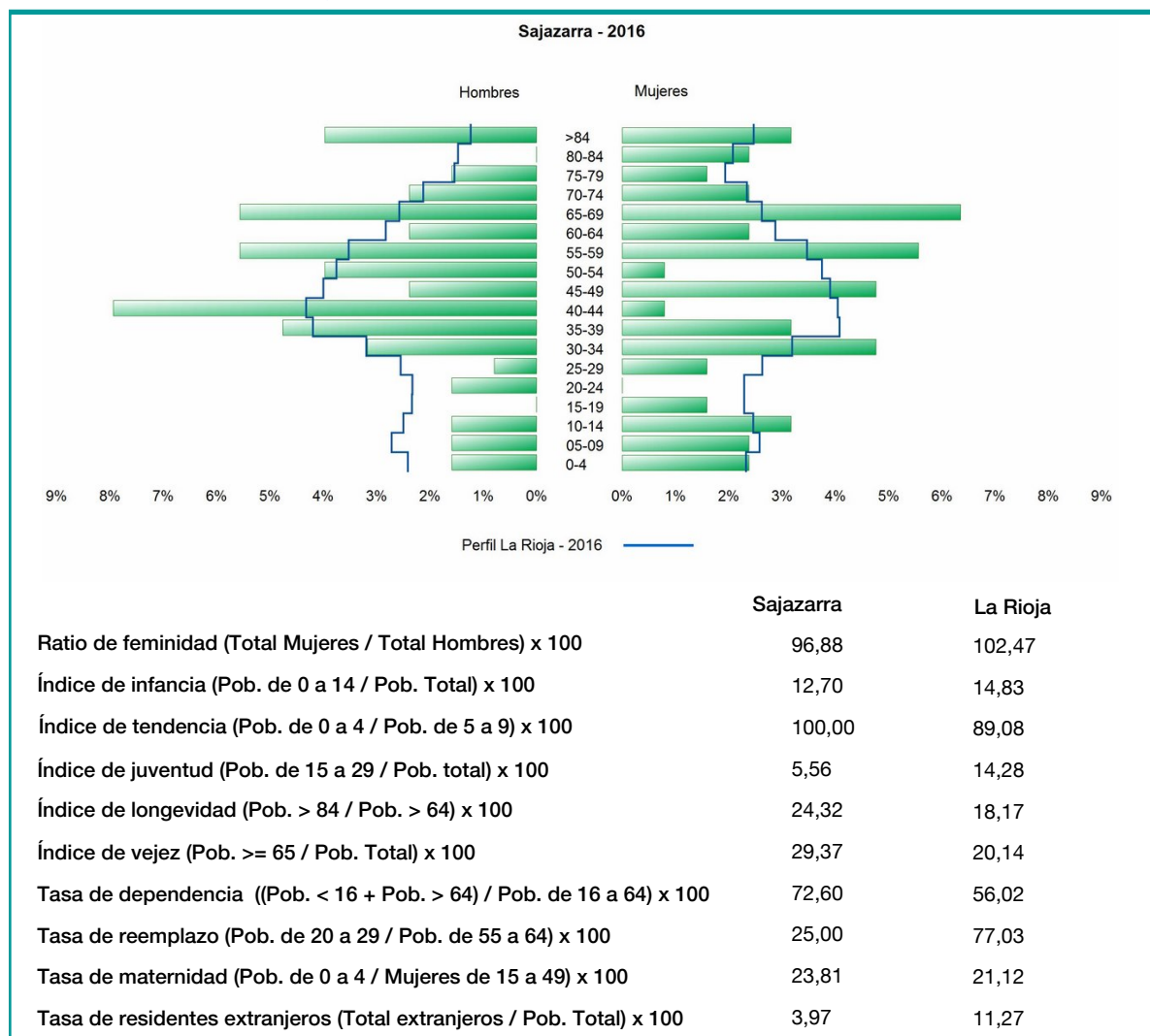
2. Evolución Demográfica

Padrón	2010	2011	2012	2013	2014	2015	2016
Total	137	137	133	135	138	125	126
Hombres	72	71	70	69	67	63	64
Mujeres	65	66	63	66	71	62	62
Densidad	9,9	9,9	9,6	9,8	10,0	9,0	9,1

Padrón municipal de habitantes



3. Pirámide, índices y tasas de Población (1/1/2016)



4. Movimiento Natural de la Población

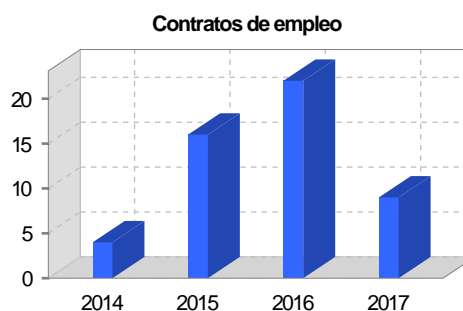
	2010	2011	2012	2013	2014	2015
Nacimientos	1	1	1		1	
Defunciones		3	1	5	6	1
Matrimonios	2		2		1	
Crecimiento vegetativo	1	-2	0	-5	-5	-1
Tasa bruta de mortalidad		22,22	7,46	36,63	45,63	7,97
Tasa bruta de natalidad	7,30	7,41	7,46		7,60	
Tasa bruta de nupcialidad	14,60		14,93		7,60	

5. Mercado Laboral. (a 31 de marzo)

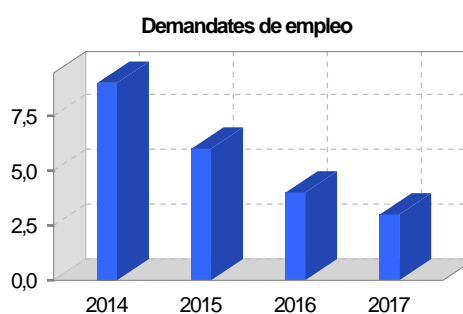
Afiliados en alta laboral en la Seguridad Social (2017)

Total	Régimen general y otros	Autónomo no agrario	Autónomo agrario (SETA)
60	44	6	10

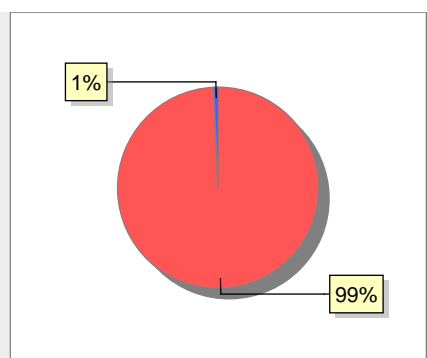
Contratos	2014	2015	2016	2017
Total	4	16	22	9
Hombres	4	15	19	8
Mujeres		1	3	1



Paro registrado	2014	2015	2016	2017
Total	9	6	4	3
Hombres	4	4	3	3
Mujeres	5	2	1	



6. Catastro



● Superficie rústica (Ha.)	1.332,8
● Superficie urbana (Ha.)	9,98

Titulares 2016

Urbano	417
Rústico	609
Urbano/Rústico	847

Unidades Rústicas 2015

Parcelas	1.606
Subparcelas	1.942

Valor Catastral Rústico 2015

Valor (Miles de Euros)	2.174,79
------------------------	----------

Valor Catastral Urbano 2015 (Miles de Euros)

Valor catastral del suelo	5.103,52
Valor catastral de la construcción	11.336,26

Unidades Urbanas 2015

Industrial	97
Residencial	224
Terciario y comercial	7
Equipamiento	3
Suelo vacante	74
Edificio Singular	2

Superficie Urbana 2015

Superficie edificada	6,34
Superficie sin edificar	3,64

7. Ganadería - 2016

	Cabezas ganaderas	Unidades ganaderas
Aves		
Gallinas		
Pollos		
Bovinos		
Terneros de cebo		
Vacas de carne		
Vacas de ordeño		
Conejas		
Conejas		
Ovinos y Caprinos		
Cabras		
Ovejas		
Porcinos		
Cerdas		
Cerdos de cebo		

SIN DATOS

8. Distribución General del Terreno - 2016

	Total	Regadío	Secano
Total Municipal	1.383	92	1.291
Tierras de cultivo	939	92	847
Barbecho y otras tierras	79	16	63
Cultivos herbáceos	486	55	431
Cultivos leñosos	374	21	353
Tierras para pastos	45		45
Pastizales	45		45
Prados naturales			
Terreno forestal	260		260
Monte abierto	6		6
Monte leñoso	96		96
Monte maderable	158		158
Otras superficies	139		139
Erial a pastos	80		80
Espartizal			
Ríos y lagos	7		7
Superficie no agrícola	50		50
Terreno improductivo	2		2

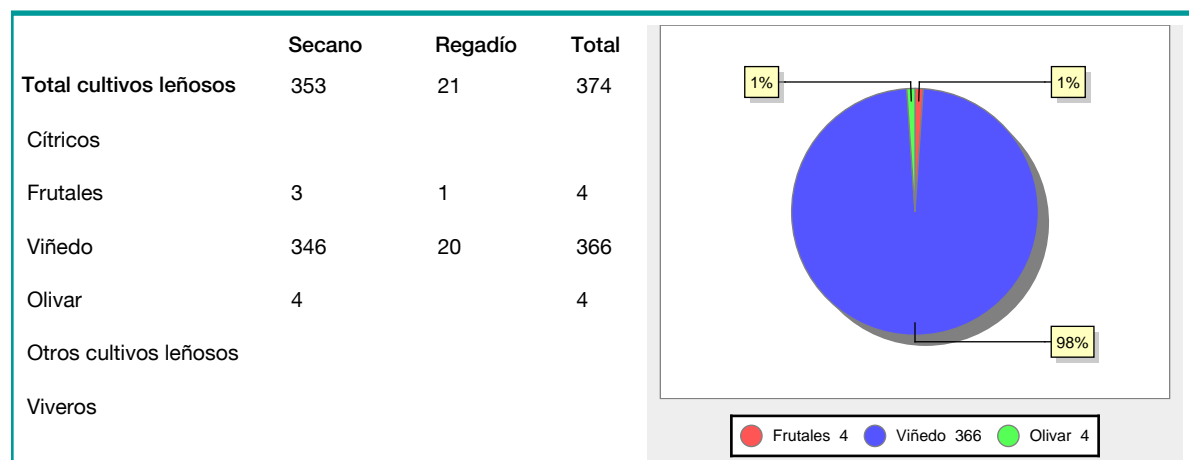
● Tierras de cultivo 939
 ● Tierras para pastos 45
 ● Terreno forestal 260
● Otras superficies 139

9. Distribución de cultivos herbáceos (Ha.) - 2016

	Secano	Regadío	Total
Total cultivos herbáceos	431	55	486
Cereales grano	380	4	384
Leguminosas grano			
Patata		8	8
Cultivos industriales	47	39	86
Flores y plantas			
Cultivos forrajeros	4	4	8
Hortalizas			

● Cereales grano 384
 ● Patata 8
 ● Cultivos forrajeros 8

10. Distribución de cultivos leñosos (Ha.) - 2016



11. Parque de Vehículos

	2008	2009	2010	2011	2012	2013	2014	2015	2016
Total vehículos	111	127	128	131	125	121	123	109	117
Automóviles	84	101	100	101	97	90	87	84	92
Motos	5	4	2	6	8	11	11	9	9
Furgonetas y Camiones	20	21	25	22	18	17	19	16	16
Autobuses	0	0	0	0	0	0	0	0	0
Tractores industriales	0	0	0	0	0	0	0	0	0
Otros vehículos	2	1	1	2	2	3	6	0	0

12. Entidades Financieras

	2011	2012	2013	2014	2015	2016
Entidades financieras de Depósito	1	1	1	1	1	1
Entidades Financieras de Crédito	0	0	0	0	0	0

13. Salud

	2012	2013	2014	2015	2016
Centros de salud	0	0	0	0	0
Consultorios	1	1	1	1	1
Farmacias	0	0	0	0	0
Botiquines	1	1	1	1	1

14. Espacios Deportivos

	2015	2016
Campos de tiro	0	0
Campos de golf	0	0
Campos de futbol	0	0
Rocodromos	0	0
Pistas de petanca	0	0
Pistas de padel	0	0
Pistas de atletismo	0	0
Piscinas cubiertas	0	0
Pistas de squash	0	0
Pistas polideportivas	0	0
Pistas de tenis	0	0
Piscinas al aire libre	0	0
Pabellones polideportivos	0	0
Pabellones con fronton	0	0
Frontones	1	1

15. Turismo - 2017

	Establecimientos	Habitaciones	Plazas
Hoteles			
Casas rurales	1	8	16
Restaurantes	1		64
Hostales			
Pensiones			
Turismo activo			
Agencias de viajes	1		
Apartamentos			
Campings			
Albergues turísticos			
Empresas organizadoras de congresos y reuniones			

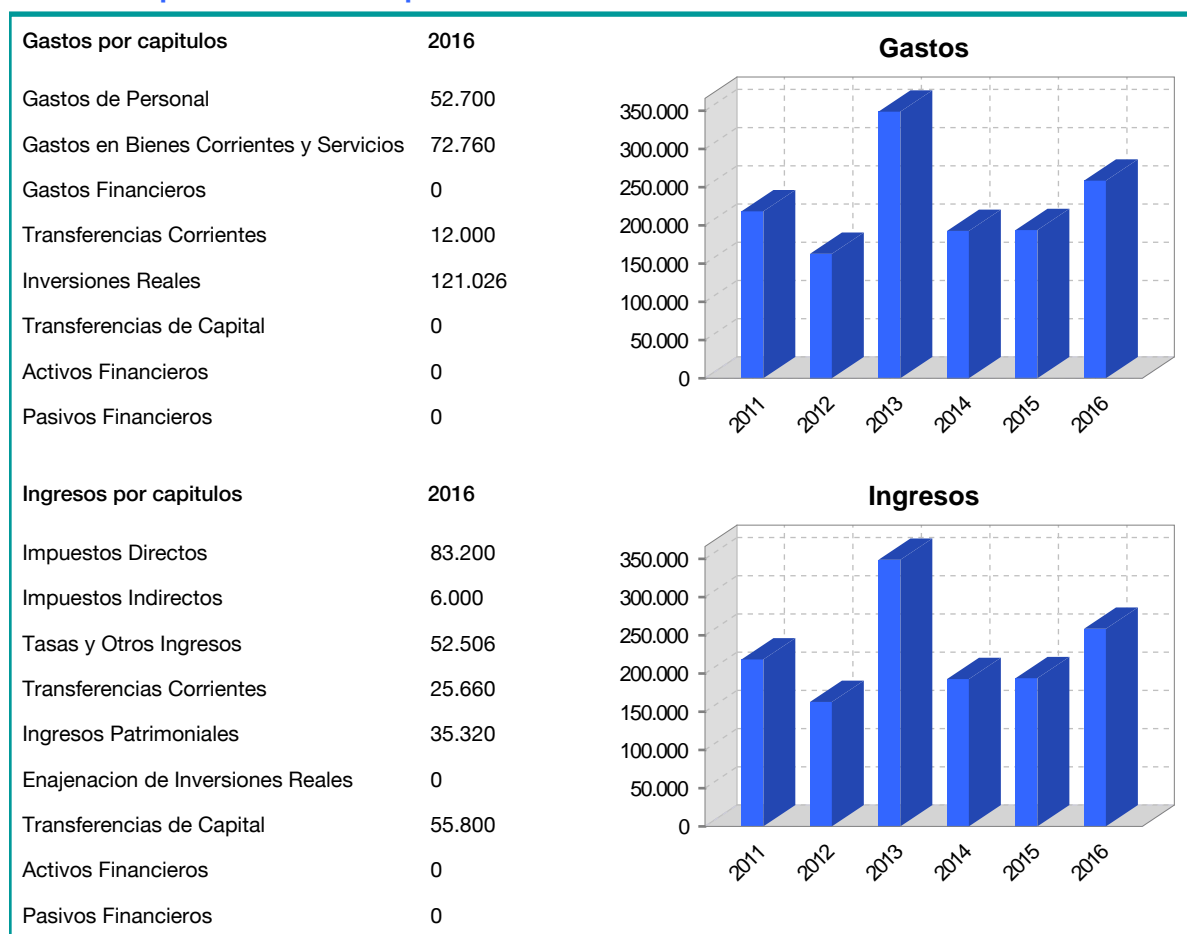
16. Conectividad: Banda ancha Fija

Entidad Municipal	Caudal de Bajada	Fibra optica de centralita	Fibra optica hasta el Hogar
Sajzarra	100 Mb	SI	SI

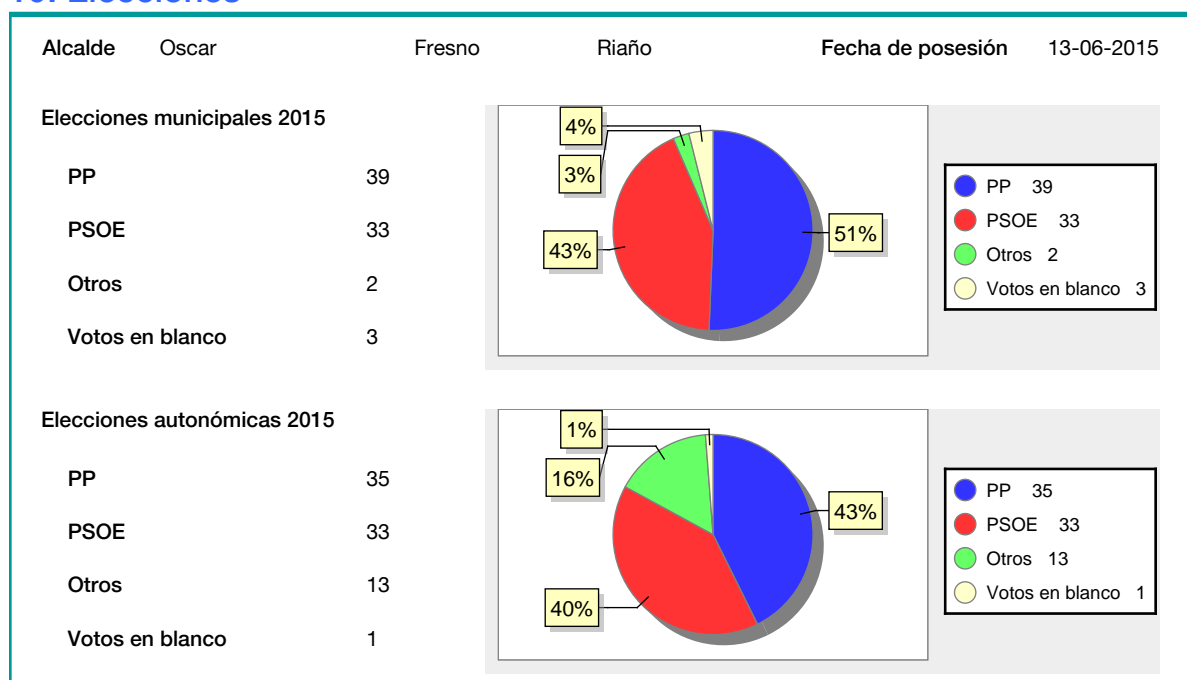
17. Conectividad: Banda ancha Movil

Entidad Municipal	Caudal de Bajada	UMTS
Sajzarra	6 Mb	SI

18. Presupuestos Municipales



19. Elecciones



20. Educación - Curso 2016 / 2017 - Centros públicos

Educación Infantil 2º Ciclo, Primaria y Especial		ESO, Bachillerato y Ciclos Formativos	
Institución educativa		Institución educativa	
CRA	Sin centro rural agrupado	Centros	0
Colegios	0	Alumnado	
Alumnado		ESO	0
Alumnos	0	Bachillerato	0
		Ciclos Formativos	0

SIN DATOS

21. Educación - Curso 2016 / 2017 - Centros privados

Educación Infantil 2º Ciclo, Primaria y Especial		ESO, Bachillerato y Ciclos Formativos	
Institución educativa		Institución educativa	
Colegios	0	Centros	0
Alumnado		Alumnado	
Alumnos	0	ESO	0
		Bachillerato	0
		Ciclos Formativos	0

SIN DATOS