

**Ficha Municipal - 2017**

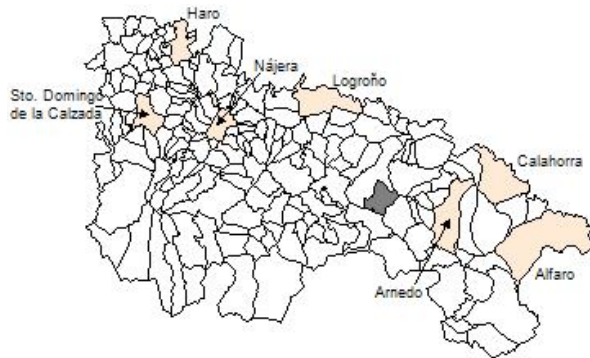
**Comunidad Autónoma de La Rioja**



Gobierno de La Rioja  
Consejería de  
Administración Pública  
y Hacienda



Instituto  
de Estadística  
de La Rioja



**1. Datos Generales**

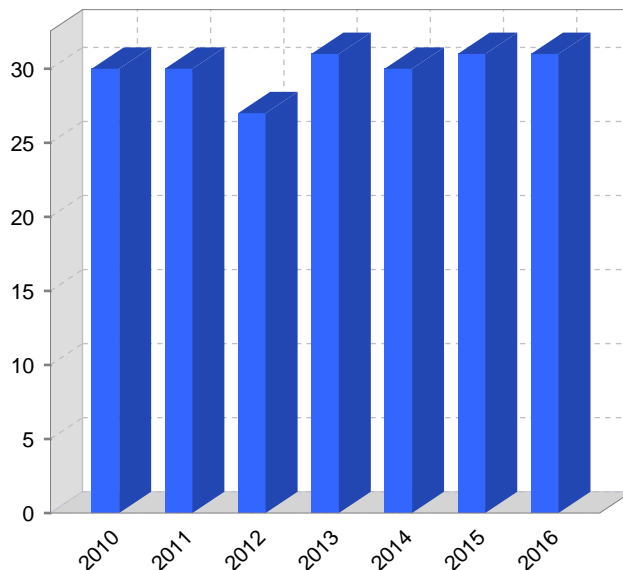
Código INE	26126	Superficie municipal (Km <sup>2</sup> )	35,88
Municipio	Robres del Castillo	Altitud máxima del núcleo principal del municipio (m)	722
Partido judicial	Logroño	Distancia a la capital	33
Zona de salud	Murillo de río Leza	Número de núcleos	4

**2. Evolución Demográfica**

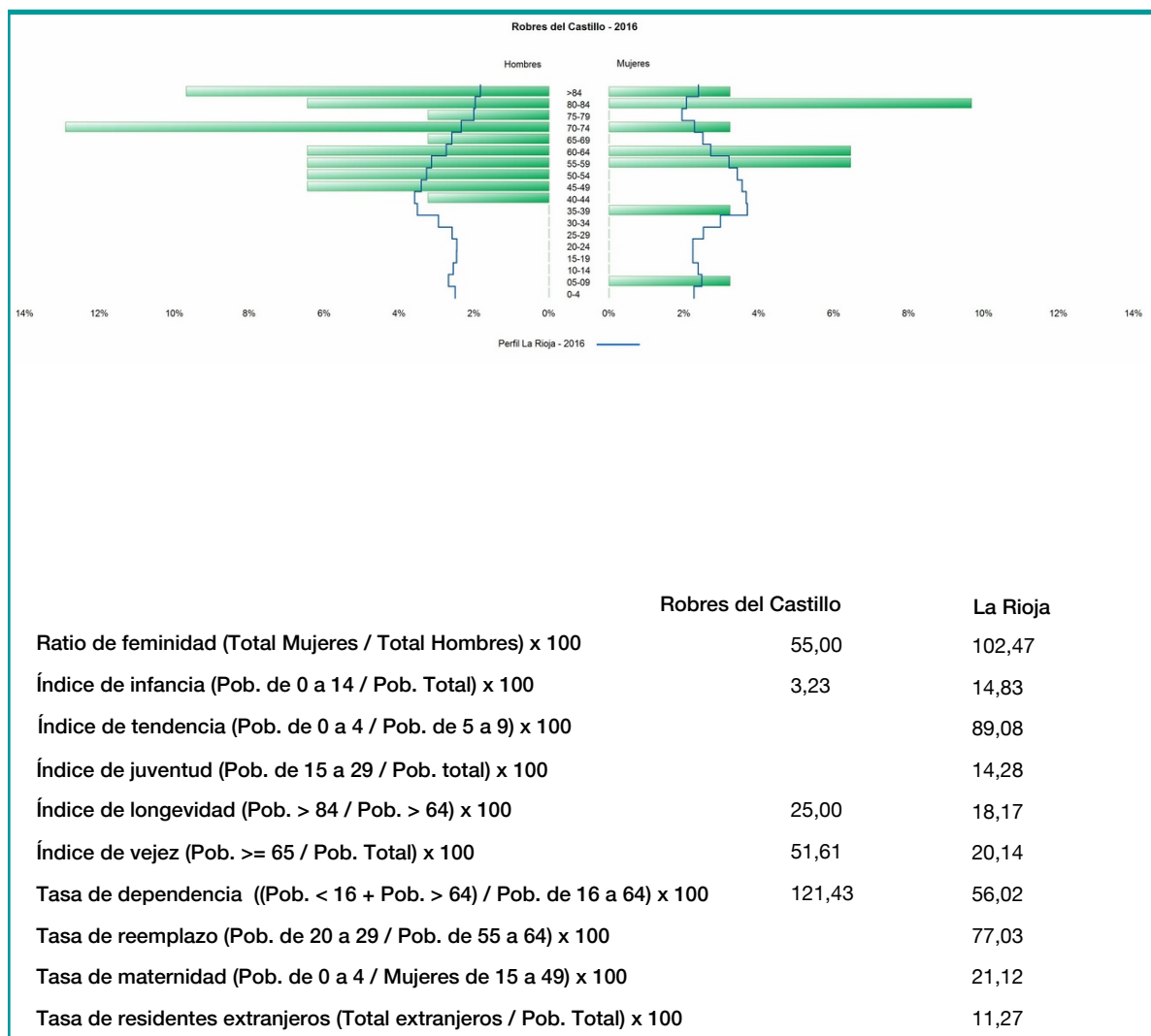
Padrón	2010	2011	2012	2013	2014	2015	2016
Total	30	30	27	31	30	31	31
Hombres	18	19	18	20	19	20	20
Mujeres	12	11	9	11	11	11	11
Densidad	0,8	0,8	0,8	0,9	0,8	0,9	0,9

**Padrón municipal de habitantes**

Censo	1991	2001	2011
Total	27	34	27
Hombres	16	20	18
Mujeres	11	14	9
Extranjeros			



### 3. Pirámide, índices y tasas de Población (1/1/2016)



### 4. Movimiento Natural de la Población

	2010	2011	2012	2013	2014	2015
Nacimientos						
Defunciones						1
Matrimonios						
Crecimiento vegetativo						-1
Tasa bruta de mortalidad						32,26
Tasa bruta de natalidad						
Tasa bruta de nupcialidad						

## 5. Mercado Laboral. (a 31 de marzo)

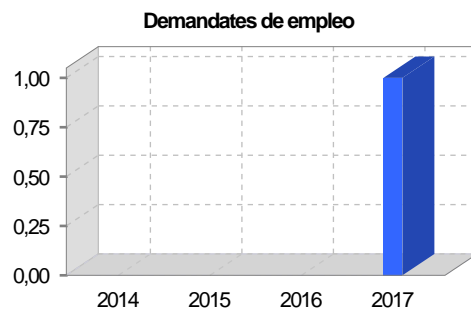
### Afiliados en alta laboral en la Seguridad Social (2017)

Total	Régimen general y otros	Autónomo no agrario	Autónomo agrario (SETA)
4		2	2

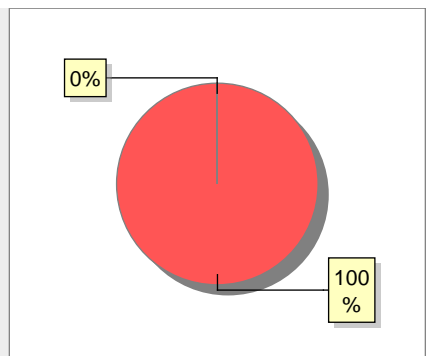
Contratos	2014	2015	2016	2017
Total				



Paro registrado	2014	2015	2016	2017
Total				1
Hombres				1



## 6. Catastro



● Superficie rústica (Ha.)	3.564,56
● Superficie urbana (Ha.)	1,58

### Titulares 2016

Urbano	129
Rústico	272
Urbano/Rústico	323

### Unidades Rústicas 2015

Parcelas	4.487
Subparcelas	4.603

### Valor Catastral Rústico 2015

Valor (Miles de Euros)	211,21
------------------------	--------

### Valor Catastral Urbano 2015 (Miles de Euros)

Valor catastral del suelo	249,79
Valor catastral de la construcción	610,97

### Unidades Urbanas 2015

Industrial	90
Residencial	50
Terciario y comercial	9
Equipamiento	5
Suelo vacante	6
Edificio Singular	1

### Superficie Urbana 2015

Superficie edificada	1,56
Superficie sin edificar	0,02

### 7. Ganadería - 2016

	Cabezas ganaderas	Unidades ganaderas
<b>Aves</b>		
Gallinas		
Pollos		
<b>Bovinos</b>	214	211,60
Terneros de cebo	6	3,60
Vacas de carne	208	208,00
Vacas de ordeño		
<b>Conejas</b>		
Conejas		
<b>Ovinos y Caprinos</b>	306	45,90
Cabras	77	11,55
Ovejas	229	34,35
<b>Porcinos</b>		
Cerdas		
Cerdos de cebo		

41%  
59%

● Bovino 214 ● Ovino y caprino 306

### 8. Distribución General del Terreno - 2016

	Total	Regadío	Secano
<b>Total Municipal</b>	3.585	3	3.582
<b>Tierras de cultivo</b>	18	2	16
Barbecho y otras tierras	16	1	15
Cultivos herbáceos	1	1	
Cultivos leñosos	1		1
<b>Tierras para pastos</b>	1.013		1.013
Pastizales	1.013		1.013
Prados naturales			
<b>Terreno forestal</b>	1.988	1	1.987
Monte abierto	90		90
Monte leñoso	1.217		1.217
Monte maderable	681	1	680
<b>Otras superficies</b>	566		566
Erial a pastos	496		496
Espartizal			
Ríos y lagos	22		22
Superficie no agrícola	40		40
Terreno improductivo	8		8

16%  
1%  
28%  
55%

● Tierras de cultivo 18 ● Tierras para pastos 1.013 ● Terreno forestal 1.988  
● Otras superficies 566

### 9. Distribución de cultivos herbáceos (Ha.) - 2016

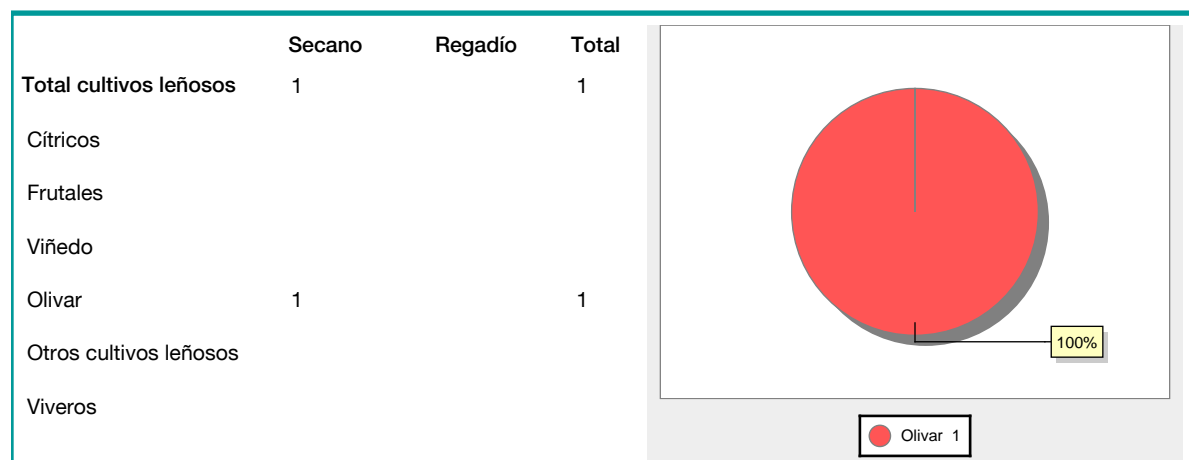
	Secano	Regadío	Total
<b>Total cultivos herbáceos</b>		1	1
Cereales grano			
Leguminosas grano			
Patata		1	1
Cultivos industriales			
Flores y plantas			
Cultivos forrajeros			
Hortalizas			

100%

● Patata 1

## 10. Distribución de cultivos leñosos (Ha.) - 2016



## 11. Parque de Vehículos

	2008	2009	2010	2011	2012	2013	2014	2015	2016
Total vehículos	17	20	19	19	21	22	20	22	24
Automóviles	10	13	12	12	13	15	14	15	16
Motos	1	0	0	0	0	0	0	0	
Furgonetas y Camiones	6	7	7	7	8	7	6	7	8
Autobuses	0	0	0	0	0	0	0	0	
Tractores industriales	0	0	0	0	0	0	0	0	
Otros vehículos	0	0	0	0	0	0	0	0	

## 12. Entidades Financieras

	2011	2012	2013	2014	2015	2016
Entidades financieras de Depósito	0	0	0	0	0	0
Entidades Financieras de Crédito	0	0	0	0	0	0

## 13. Salud

	2012	2013	2014	2015	2016
Centros de salud	0	0	0	0	0
Consultorios	1	1	1	1	1
Farmacias	0	0	0	0	0
Botiquines	0	0	0	0	0

### 14. Espacios Deportivos

	2015	2016
Campos de tiro	0	0
Campos de golf	0	0
Campos de futbol	0	0
Rocodromos	0	0
Pistas de petanca	0	0
Pistas de padel	0	0
Pistas de atletismo	0	0
Piscinas cubiertas	0	0
Pistas de squash	0	0
Pistas polideportivas	0	0
Pistas de tenis	0	0
Piscinas al aire libre	0	0
Pabellones polideportivos	0	0
Pabellones con fronton	0	0
Frontones	0	0

### 15. Turismo - 2017

	Establecimientos	Habitaciones	Plazas
Hoteles			
Casas rurales			
Restaurantes			
Hostales			
Pensiones			
Turismo activo			
Agencias de viajes			
Apartamentos			
Campings			
Albergues turísticos			
Empresas organizadoras de congresos y reuniones			

### 16. Conectividad: Banda ancha Fija

Entidad Municipal	Caudal de Bajada	Fibra optica de centralita	Fibra optica hasta el Hogar
Robres del Castillo	<1Mb	NO	NO

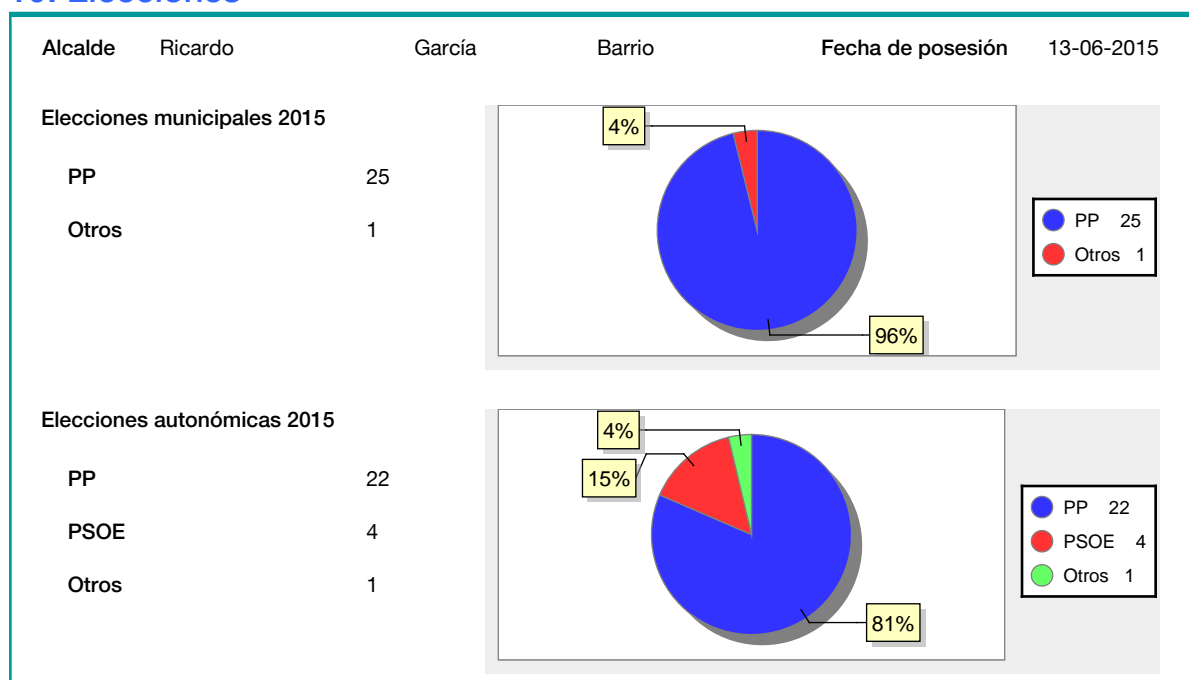
### 17. Conectividad: Banda ancha Movil

Entidad Municipal	Caudal de Bajada	UMTS
Robres del Castillo		NO

## 18. Presupuestos Municipales



## 19. Elecciones



## 20. Educación - Curso 2016 / 2017 - Centros públicos

Educación Infantil 2º Ciclo, Primaria y Especial		ESO, Bachillerato y Ciclos Formativos	
<b>Institución educativa</b>		<b>Institución educativa</b>	
CRA	Sin centro rural agrupado	Centros	0
Colegios	0	<b>Alumnado</b>	
<b>Alumnado</b>		ESO	0
Alumnos	0	Bachillerato	0
		Ciclos Formativos	0
<div style="border: 1px solid black; padding: 20px; width: fit-content; margin: 0 auto;"> <p>SIN DATOS</p> </div>			

## 21. Educación - Curso 2016 / 2017 - Centros privados

Educación Infantil 2º Ciclo, Primaria y Especial		ESO, Bachillerato y Ciclos Formativos	
<b>Institución educativa</b>		<b>Institución educativa</b>	
Colegios	0	Centros	0
<b>Alumnado</b>		<b>Alumnado</b>	
Alumnos	0	ESO	0
		Bachillerato	0
		Ciclos Formativos	0
<div style="border: 1px solid black; padding: 20px; width: fit-content; margin: 0 auto;"> <p>SIN DATOS</p> </div>			