

Ficha Municipal - 2017

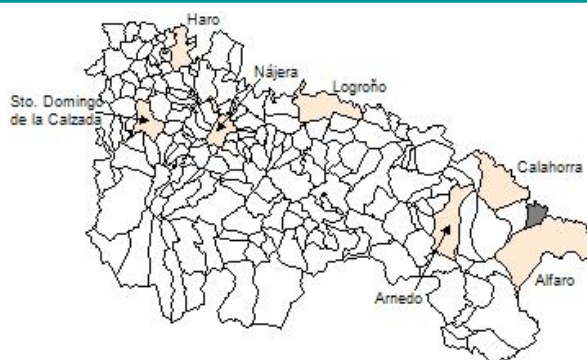
Comunidad Autónoma de La Rioja



Gobierno de La Rioja
Consejería de
Administración Pública
y Hacienda



Instituto
de Estadística
de La Rioja



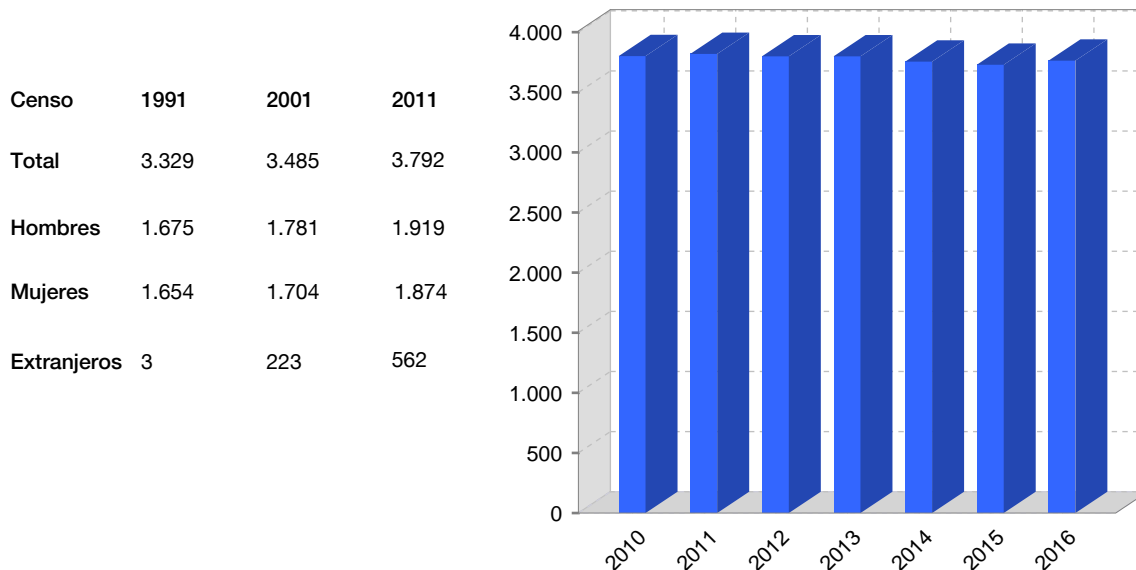
1. Datos Generales

Código INE	26125	Superficie municipal (Km ²)	19,86
Municipio	Rincón de Soto	Altitud máxima del núcleo principal del municipio (m)	285
Partido judicial	Calahorra	Distancia a la capital	61
Zona de salud	Alfaro	Número de núcleos	2

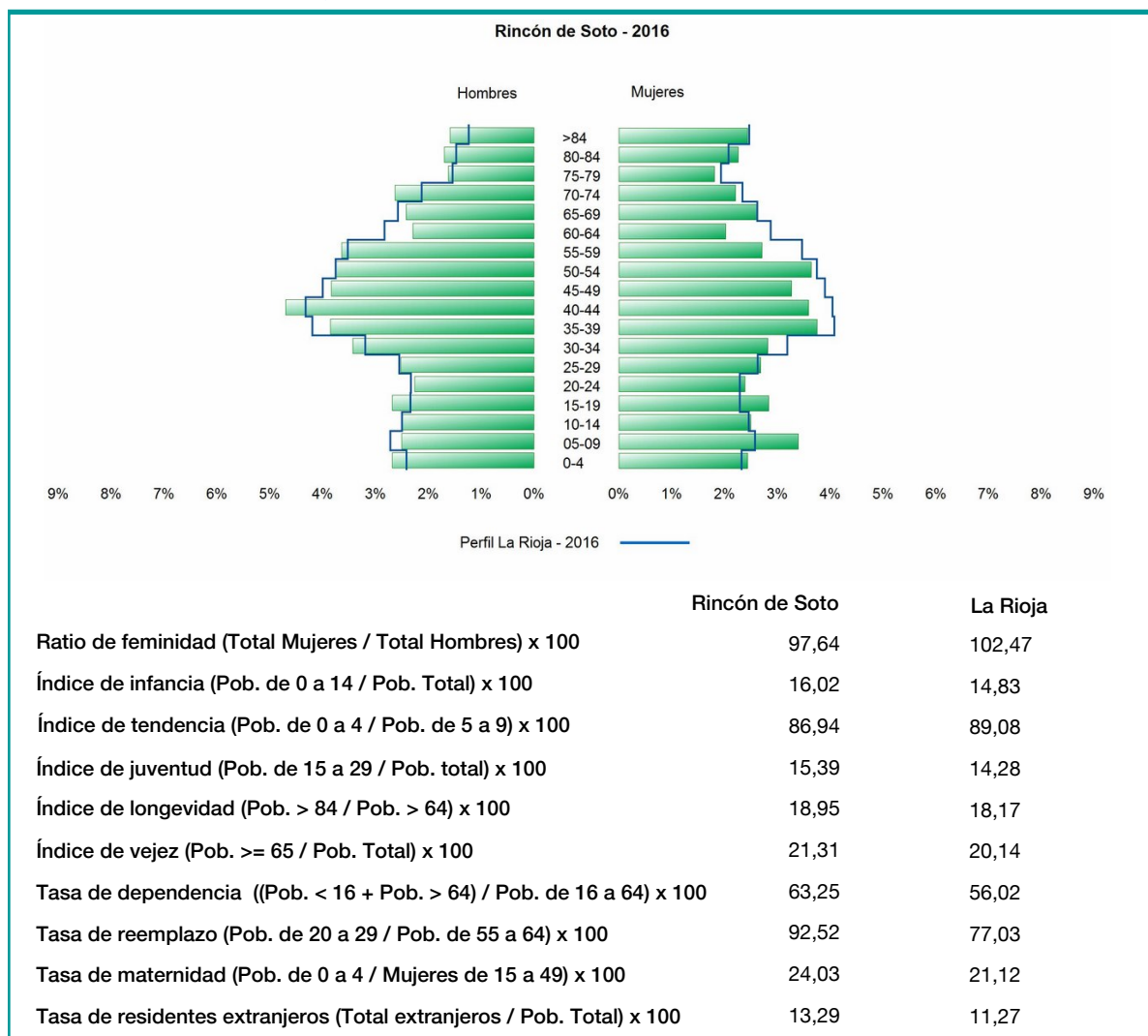
2. Evolución Demográfica

Padrón	2010	2011	2012	2013	2014	2015	2016
Total	3.801	3.819	3.799	3.799	3.755	3.729	3.763
Hombres	1.936	1.945	1.920	1.916	1.900	1.897	1.904
Mujeres	1.865	1.874	1.879	1.883	1.855	1.832	1.859
Densidad	191,4	192,3	191,3	191,3	189,1	187,8	189,5

Padrón municipal de habitantes



3. Pirámide, índices y tasas de Población (1/1/2016)



4. Movimiento Natural de la Población

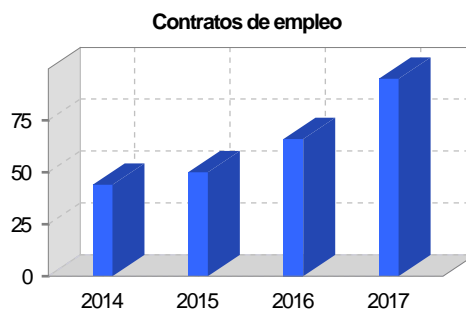
	2010	2011	2012	2013	2014	2015
Nacimientos	41	40	45	30	34	48
Defunciones	32	48	44	32	41	39
Matrimonios	11	9	14	12	10	13
Crecimiento vegetativo	9	-8	1	-2	-7	9
Tasa bruta de mortalidad	8,40	12,60	11,58	8,47	10,96	10,41
Tasa bruta de natalidad	10,76	10,50	11,85	7,94	9,09	12,81
Tasa bruta de nupcialidad	2,89	2,36	3,69	3,18	2,67	3,47

5. Mercado Laboral. (a 31 de marzo)

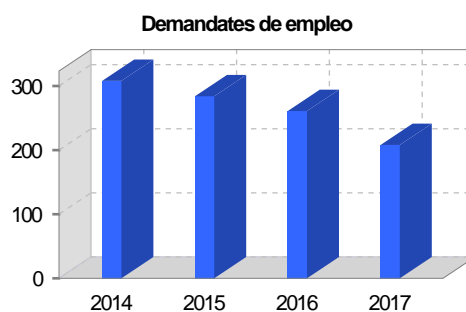
Afiliados en alta laboral en la Seguridad Social (2017)

Total	Régimen general y otros	Autónomo no agrario	Autónomo agrario (SETA)
1.205	852	269	84

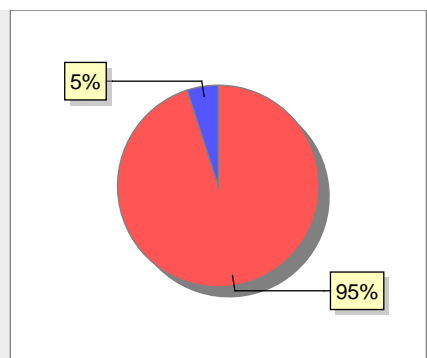
Contratos	2014	2015	2016	2017
Total	44	50	66	95
Hombres	31	37	41	57
Mujeres	13	13	25	38



Paro registrado	2014	2015	2016	2017
Total	308	284	261	208
Hombres	156	130	114	101
Mujeres	152	154	147	107



6. Catastro



● Superficie rústica (Ha.)	2.004,27
● Superficie urbana (Ha.)	105,53

Titulares 2016

Urbano 2.648

Rústico 1.674

Urbano/Rústico 3.318

Unidades Rústicas 2015

Parcelas 5.342

Subparcelas 5.688

Valor Catastral Rústico 2015

Valor (Miles de Euros) 5.328,89

Valor Catastral Urbano 2015 (Miles de Euros)

Valor catastral del suelo 35.991,79

Valor catastral de la construcción 67.012,39

Unidades Urbanas 2015

Industrial 438

Residencial 1.859

Terciario y comercial 329

Equipamiento 10

Suelo vacante 394

Edificio Singular 2

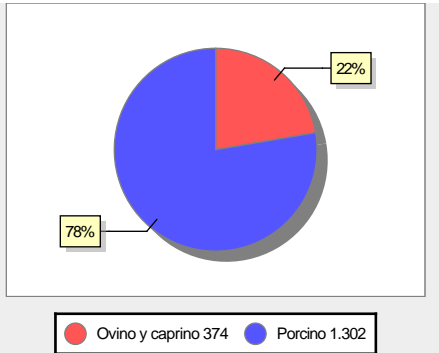
Superficie Urbana 2015

Superficie edificada 69,98

Superficie sin edificar 35,55

7. Ganadería - 2016

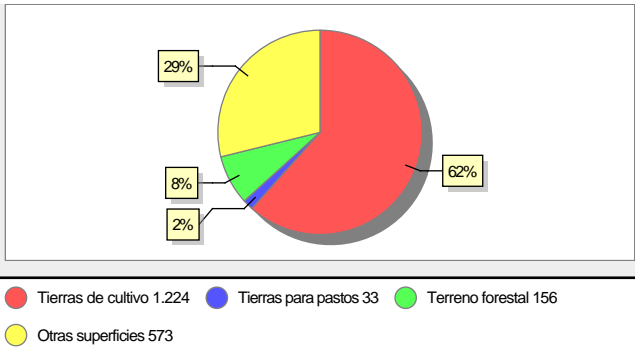
	Cabezas ganaderas	Unidades ganaderas
Aves		
Gallinas		
Pollos		
Bovinos		
Terneros de cebo		
Vacas de carne		
Vacas de ordeño		
Conejas		
Conejas		
Ovinos y Caprinos	374	56,10
Cabras	2	0,30
Ovejas	372	55,80
Porcinos	1.302	208,32
Cerdas		
Cerdos de cebo	1.302	208,32



78% Ovino y caprino 374 22% Porcino 1.302

8. Distribución General del Terreno - 2016

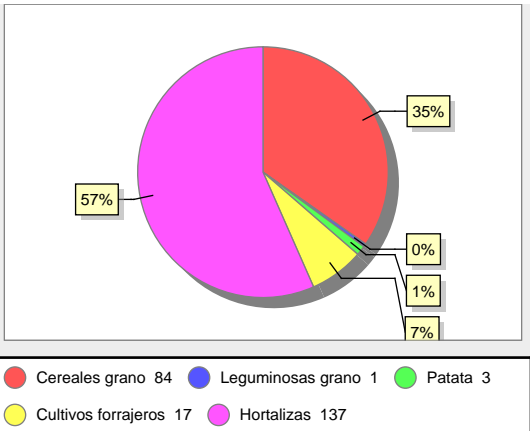
	Total	Regadío	Secano
Total Municipal	1.986	1.054	932
Tierras de cultivo	1.224	1.021	203
Barbecho y otras tierras	241	153	88
Cultivos herbáceos	242	238	4
Cultivos leñosos	741	630	111
Tierras para pastos	33		33
Pastizales	33		33
Prados naturales			
Terreno forestal	156	33	123
Monte abierto			
Monte leñoso	93		93
Monte maderable	63	33	30
Otras superficies	573		573
Erial a pastos	224		224
Espartizal			
Ríos y lagos	87		87
Superficie no agrícola	255		255
Terreno improductivo	7		7



62% Tierras de cultivo 1.224 29% Otras superficies 573 8% Terreno forestal 156 2% Tierras para pastos 33

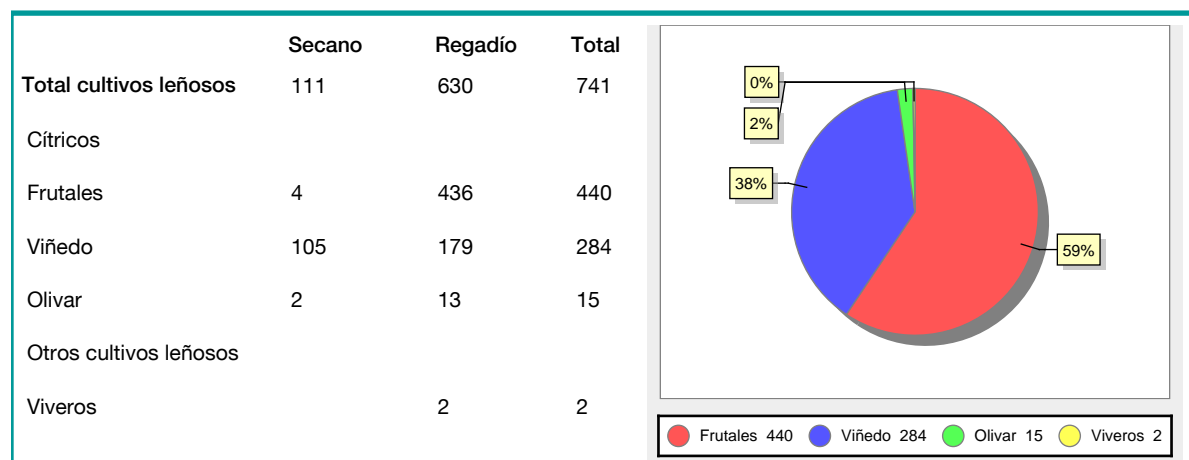
9. Distribución de cultivos herbáceos (Ha.) - 2016

	Secano	Regadío	Total
Total cultivos herbáceos	4	238	242
Cereales grano	4	80	84
Leguminosas grano		1	1
Patata		3	3
Cultivos industriales			
Flores y plantas			
Cultivos forrajeros		17	17
Hortalizas		137	137



57% Hortalizas 137 35% Cereales grano 84 7% Cultivos forrajeros 17 1% Leguminosas grano 1 0% Patata 3

10. Distribución de cultivos leñosos (Ha.) - 2016



11. Parque de Vehículos

	2008	2009	2010	2011	2012	2013	2014	2015	2016
Total vehículos	2.497	2.508	2.502	2.528	2.545	2.518	2.497	2.516	2.537
Automóviles	1.578	1.572	1.572	1.586	1.618	1.606	1.606	1.642	1.669
Motos	147	148	153	154	150	146	148	153	161
Furgonetas y Camiones	692	705	686	694	680	661	637	621	608
Autobuses	0	0	0	0	0	0	0	0	
Tractores industriales	14	14	15	14	15	15	15	15	15
Otros vehículos	66	69	76	80	82	90	91	85	84

12. Entidades Financieras

	2011	2012	2013	2014	2015	2016
Entidades financieras de Depósito	7	7	7	7	7	6
Entidades Financieras de Crédito	0	0	0	0	0	0

13. Salud

	2012	2013	2014	2015	2016
Centros de salud	0	0	0	0	0
Consultorios	1	1	1	1	1
Farmacias	1	1	1	1	1
Botiquines	0	0	0	0	0

14. Espacios Deportivos

	2015	2016
Campos de tiro	0	0
Campos de golf	0	0
Campos de futbol	1	1
Rocodromos	0	0
Pistas de petanca	1	1
Pistas de padel	0	2
Pistas de atletismo	0	0
Piscinas cubiertas	0	0
Pistas de squash	0	0
Pistas polideportivas	2	2
Pistas de tenis	1	1
Piscinas al aire libre	1	1
Pabellones polideportivos	1	1
Pabellones con fronton	0	0
Frontones	1	1

15. Turismo - 2017

	Establecimientos	Habitaciones	Plazas
Hoteles			
Casas rurales			
Restaurantes	1		60
Hostales	1	11	22
Pensiones			
Turismo activo			
Agencias de viajes	1		
Apartamentos			
Campings			
Albergues turísticos			
Empresas organizadoras de congresos y reuniones			

16. Conectividad: Banda ancha Fija

Entidad Municipal	Caudal de Bajada	Fibra optica de centralita	Fibra optica hasta el Hogar
Rincón de Soto	30 Mb	SI	NO

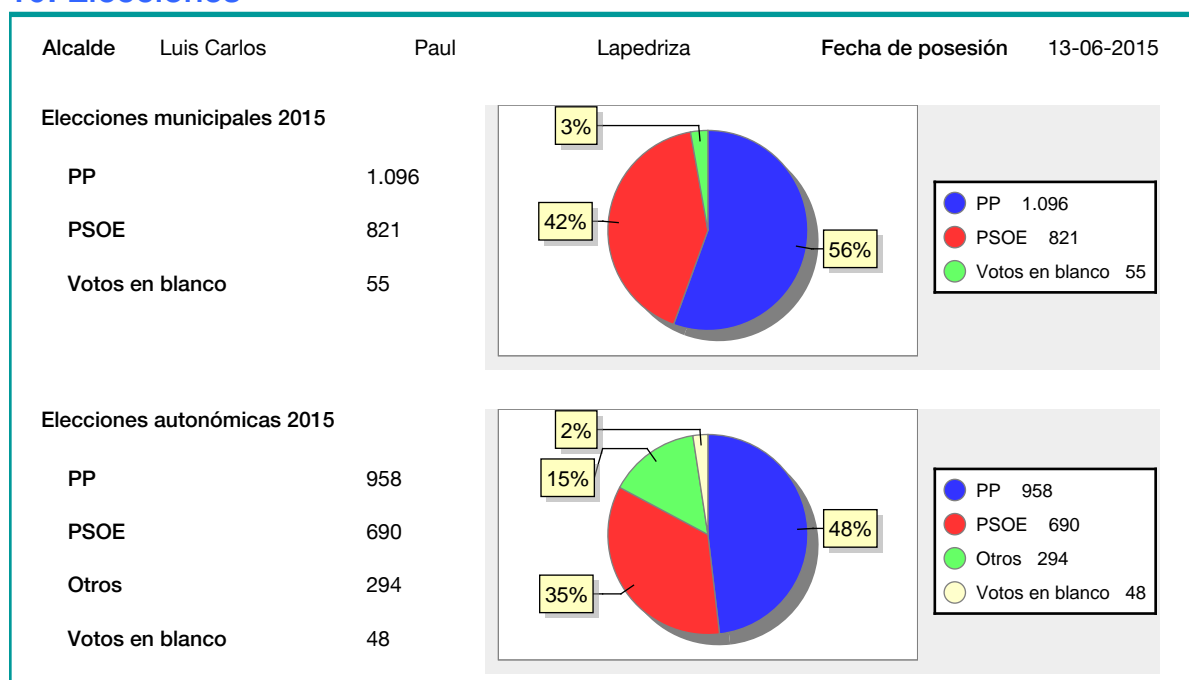
17. Conectividad: Banda ancha Movil

Entidad Municipal	Caudal de Bajada	UMTS
Rincón de Soto	6 Mb	SI

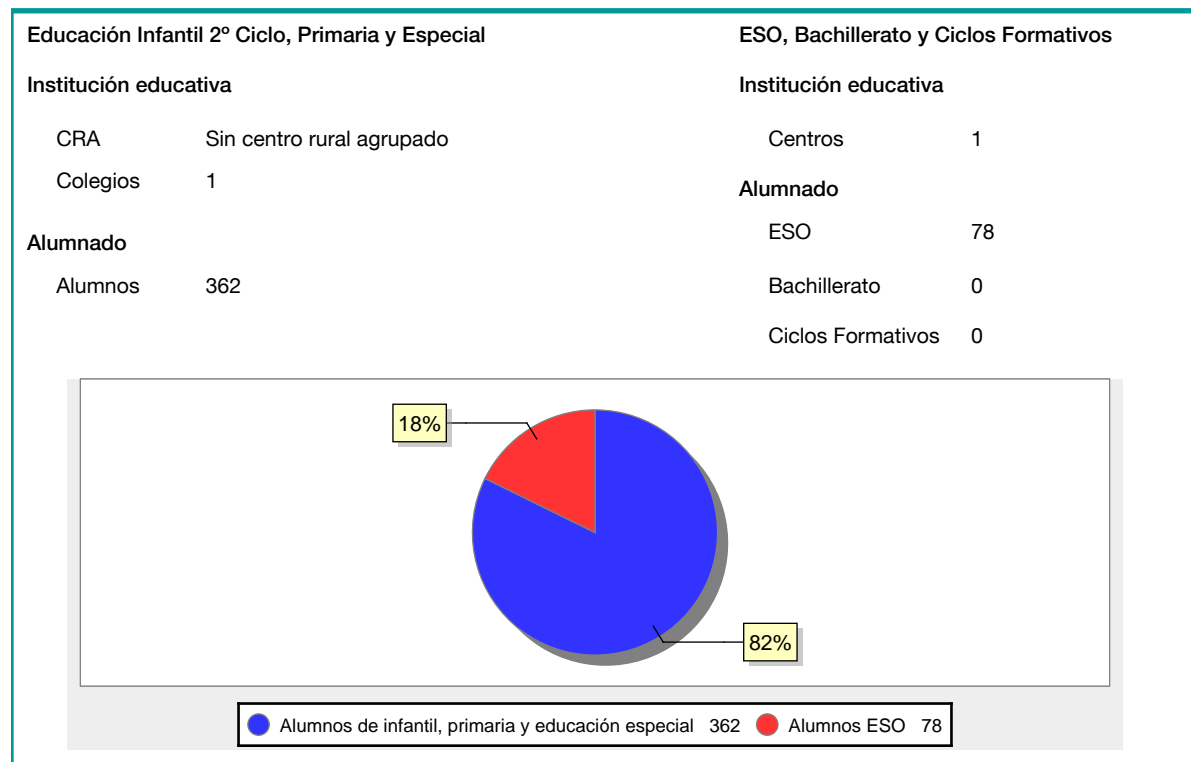
18. Presupuestos Municipales



19. Elecciones



20. Educación - Curso 2016 / 2017 - Centros públicos



21. Educación - Curso 2016 / 2017 - Centros privados

